



Liberté • Égalité • Fraternité
RÉPUBLIQUE FRANÇAISE

GIRONDE

RECUEIL DES ACTES
ADMINISTRATIFS SPÉCIAL
N°33-2020-121

PUBLIÉ LE 24 JUILLET 2020

Sommaire

ARS NOUVELLE AQUITAINE

33-2020-07-20-001 - Arrêté Renouvellement Autorisation SESSAD du Libournais à Saint Emilion (2 pages) Page 4

CHU BORDEAUX

33-2020-07-22-001 - decision d'ouverture de concours professionnel de cadre superieur de sante filiere medico-technique en vue de pourvoir un poste au sein de chu de bordeaux (2 pages) Page 7

DDCS 33

33-2020-07-23-001 - Arrêté portant agrément de l'association OREAG pour exercer des activités en faveur du logement des personnes défavorisées au titre de l'intermédiation locative et de gestion locative sociale (3 pages) Page 10

DDPP

33-2020-07-20-002 - Arrêté préfectoral attribuant l'habilitation sanitaire au docteur vétérinaire Andra BITA (2 pages) Page 14

DDTM

33-2020-07-17-007 - Arrêté portant agrément départemental, au titre de l'environnement, de l'association "Estuaire pour tous, collectif des deux rives" (2 pages) Page 17

33-2020-07-22-003 - Arrêté portant autorisation de pénétrer dans les propriétés privées, closes ou non-closes, afin que les agents de la réserve naturelle géologique Saucats - La Brède réalisent des inventaires naturalistes sur le territoire de la communauté de communes Montesquieu (5 pages) Page 20

33-2020-07-17-006 - arrêté portant refus d'agrément régional, au titre de l'environnement, pour l'association "Estuaire pour tous, collectif des deux rives " (1 page) Page 26

DDTM DE LA GIRONDE

33-2020-07-02-002 - Arrêté cadre interdépartemental n° DDT/SEER/2020-013 délimitant les zones d'alertes et définissant les mesures de limitation ou de suspension provisoire des usages de l'eau du bassin versant de la Dordogne (21 pages) Page 28

33-2020-07-07-009 - Arrêté DDTM-SHLCD-RU n°2020-05 portant autorisation de démolir 16 logements locatifs sociaux de la résidence autonomie Edmond Michelet, sis 22 rue Dumas à Libourne, appartenant à Énéal Groupe Action (2 pages) Page 50

33-2020-07-10-009 - Arrêté du 10 juillet 2020 n°2020/07/01-073 portant autorisation de contrôle des populations animales non indigènes pour la campagne cynégétique 2020-2021 dans le département de la Gironde (4 pages) Page 53

33-2020-07-10-010 - Arrêté du 10 juillet 2020 n°2020/07/01-074 portant fixation de la liste, des périodes et des modalités de destruction des animaux susceptibles d'occasionner des dégâts (3e groupe) pour la campagne cynégétique 2020-2021 (4 pages) Page 58

33-2020-07-21-002 - Arrêté fixant la liste des emplois de la DDTM33 ouvrant droit à la NBI (2 pages) Page 63

33-2020-07-20-005 - Arrêté inter-préfectoral n° 47-2020-07-20-004 délivrant l'homologation du plan annuel de répartition des prélèvements de l'étiage 2020 et hors étiage 2020-2021 à l'organisme unique de gestion collective – Sous-bassin Garonne aval-Dropt Périmètres 60 – 61 – 62 – 67 – 70 (112 pages)	Page 66
33-2020-07-17-008 - Arrêté préfectoral du 17 juillet 2020 portant désignation des membres de la commission technique départementale de la pêche en Gironde (2 pages)	Page 179
33-2020-07-17-005 - Arrêté préfectoral fixant la composition de la commission départementale suite bilan SRU 2017-2019 (4 pages)	Page 182
33-2020-07-16-001 - Arrêté préfectoral SEN2020/07/03-072 portant modification de zones de protection intégrale au sein de la réserve naturelle nationale du banc d'Arguin (4 pages)	Page 187
DDTM33	
33-2020-07-20-004 - Arrêté modifiant l'arrêté préfectoral du 25 novembre 2019 portant approbation de cahier des charges de cession de terrain du lot 8.9, Domaine Armagnac Sud dans la zone d'aménagement concerté "Bordeaux Saint-Jean Belcier" sur la commune de Bordeaux (5 pages)	Page 192
DIRECCTE UD GIRONDE	
33-2020-07-22-002 - arrêté N° 2020-0002-UD33 de subdélégation de signature en matière d'inspection du travail du directeur de l'UD de la Gironde de la Direccte Nouvelle Aquitaine (6 pages)	Page 198
DREAL Nouvelle Aquitaine	
33-2020-07-06-003 - ARRÊTÉ portant dérogation à l'interdiction de destruction d'espèces animales protégées et de leurs habitats Projet de Parc photovoltaïque, sur la commune de Val de Livenne (ex-Marcillac) Société RES (11 pages)	Page 205
33-2020-06-30-003 - Arrêté portant dérogation à l'interdiction de destruction d'habitats d'espèces animales protégées - Destruction de nids d'Hirondelles de fenêtre dans le cadre de la rénovation de bâtiments sur 32 pavillons à la résidence « Les Roques » à Pineuilh - Clairsienne (4 pages)	Page 217
33-2020-07-21-003 - Arrêté portant dérogation aux interdictions de destruction de spécimens d'espèces végétales protégées et de leurs habitats Aménagement du plan-plage du Lion, sur la commune de Lacanau, en Gironde (7 pages)	Page 222
DRFIP Nouvelle-Aquitaine et Gironde	
33-2020-07-24-001 - Delegation de signature du Service des Impôts des Entreprises de Bordeaux en matière de contentieux et de gracieux fiscal (4 pages)	Page 230
PREFECTURE DE LA GIRONDE	
33-2020-07-20-003 - Arrêté classement en station classée de tourisme de VENDAYS MONTALIVET (2 pages)	Page 235
33-2020-07-21-001 - Arrêté portant dissolution de l'ASA des marais de Parempuyre (18 pages)	Page 238
SOUS-PREFECTURE DE LANGON	
33-2020-07-21-004 - ARBIS-Arrête homologation circuit moto cross (4 pages)	Page 257

ARS NOUVELLE AQUITAINE

33-2020-07-20-001

Arrêté Renouvellement Autorisation SESSAD du
Libournais à Saint Emilion

20 JUL. 2020

ARRETE du

Actant le renouvellement d'autorisation du Service d'Education Spéciale et de Soins A Domicile (SESSAD) du Libournais sis 22 Lieudit Berthonneau 33300 SAINT-EMILION, rattaché à l'Institut Médico-Educatif (IME) « Jaugueblanc » SAINT-EMILION, géré par l'Association des Parents et Amis d'Enfants Inadaptés (APEI) « Les Papillons Blancs » du Libournais sise 34 rue Pline-Parmentier à LIBOURNE (33500)

**Le Directeur Général de l'Agence Régionale de Santé
Nouvelle-Aquitaine**

VU le code de l'action sociale et des familles, notamment ses articles L.312-8 et D312-197 à D. 312-206 relatifs à l'évaluation, et ses articles L. 313-1 à L. 313-27 et R. 313-1 à R. 313-34 relatifs aux droits et obligations des établissements et services sociaux et médico-sociaux ;

VU la loi n° 2002-2 du 2 janvier 2002 rénovant l'action sociale et médico-sociale, notamment son article 80 ;

VU la loi n° 2015-1776 du 28 décembre 2015 relative à l'adaptation de la société au vieillissement ;

VU le décret du 17 décembre 2015 portant nomination de M. Michel LAFORCADE en qualité de Directeur général de l'ARS Aquitaine-Limousin-Poitou-Charentes ;

VU l'arrêté du 17 juillet 2018 du directeur général de l'ARS Nouvelle-Aquitaine portant adoption du projet régional de santé Nouvelle-Aquitaine ;

VU le schéma régional de santé du projet régional de santé Nouvelle-Aquitaine ;

VU la décision du 4 juin 2020 du directeur général de l'ARS Nouvelle-Aquitaine portant délégation permanente de signature ;

VU l'arrêté du Préfet de Région d'Aquitaine, en date du 4 avril 2000, portant autorisation de création d'un Service d'Education de Soins Spécialisés A Domicile (SESSAD) de 12 places à Libourne pour enfants de 4 à 16 ans, porteurs d'un retard mental léger, moyen ou profond avec ou sans troubles associés, rattaché à l'Institut Médico-Educatif (IME) « Jaugueblanc » à SAINT-EMILION et géré par l'Association des Parents et amis des Enfants Inadaptés (APEI) « Les Papillons Blancs » du Libournais ;

VU l'arrêté du 3 décembre 2012 portant autorisation d'extension non importante de 3 places du Service d'Education de Soins Spécialisés A Domicile (SESSAD) pour enfants de 4 à 16 ans, porteurs d'un retard mental léger, moyen ou profond avec ou sans troubles associés, rattaché à l'Institut Médico-Educatif (IME) « Jaugueblanc » à SAINT-EMILION et géré par l'Association des Parents et amis des Enfants Inadaptés (APEI) « Les Papillons Blancs » du Libournais ;

VU le rapport d'évaluation externe du Service d'Education de Soins Spécialisés A Domicile (SESSAD) réceptionné le 30 décembre 2014 ;

VU le courrier du 9 septembre 2015 du Directeur de la délégation départementale de la Gironde de l'ARS Nouvelle-Aquitaine notifiant ses observations faisant suite à l'évaluation externe du Service d'Education de Soins Spécialisés A Domicile (SESSAD) ;

CONSIDERANT qu'en application de l'article 80 de la loi n° 2002-2 du 2 janvier 2002 rénovant l'action sociale et médico-sociale, les établissements et services sociaux et médico-sociaux et les lieux de vie autorisés à la date de la publication de la loi précitée, soit à la date du 3 janvier 2002, sont autorisés pour une période de 15 ans à compter de cette date ;

CONSIDERANT qu'en l'absence d'injonction de déposer une demande de renouvellement d'autorisation donnée par les autorités compétentes en vertu de l'article L. 313-5 du code de l'action sociale et des familles, cette autorisation est réputée renouvelée par tacite reconduction ;

A R R E T E

ARTICLE 1^{er} : L'autorisation du Service d'Education Spéciale et de Soins A Domicile (SESSAD) du Libournais sis 22 Lieudit Berthonneau 33300 SAINT-EMILION, rattaché à l'Institut Médico-Educatif (IME) « Jaugueblanc » sis 1 rue Jaugueblanc 33300 SAINT-EMILION, géré par l'Association des Parents et Amis d'Enfants Inadaptés (PEI) « Les Papillons Blancs » du Libournais est renouvelé tacitement pour une durée de 15 ans à compter de sa date d'échéance, soit à compter du 3 janvier 2017.

ARTICLE 2 : Il est enregistré comme suit au fichier national des établissements sanitaires et sociaux (FINESS) :

**Entité juridique : ASSOCIATION DES PARENTS ET AMIS D'ENFANTS INADAPTES (APEI)
« LES PAPILLONS BLANCS » DU LIBOURNAIS**

N° FINESS : 33 079 633 5 N° SIREN : 781 931 514
Code statut juridique : 61 Association Loi 1901 reconnue d'utilité publique
Adresse : 34 rue Pline Parmentier - 33500 LIBOURNE

Entité établissement : SESSAD DU LIBOURNAIS

N° FINESS : 33 005 770 4 - Code catégorie : 182 [SESSAD] Capacité : 15
Adresse : 22 Lieudit Berthonneau 33300 SAINT-EMILION

Discipline		Activité / Fonctionnement		Clientèle		Capacité
Code	Libellé	Code	Libellé	Code	Libellé	
844	Tous projets éducatifs, thérapeutiques et pédagogiques	16	Prestation en milieu ordinaire	117	Déficience intellectuelle	15

Mode de tarification : (34) ARS/DG dotation globale

ARTICLE 3 : Son renouvellement sera subordonné aux résultats de l'évaluation externe mentionnée à l'article L. 312-8 du code de l'action sociale et des familles, dans les conditions prévues par l'article L. 313-5 du même code, au moins deux ans avant l'expiration du délai de 15 ans précité.

ARTICLE 4 : Tout changement important dans l'activité, l'installation, l'organisation, la direction ou le fonctionnement de l'établissement par rapport aux caractéristiques prises en considération pour son autorisation doit être porté à la connaissance des autorités compétentes, en vertu de l'article L. 313-1 du code de l'action sociale et des familles. L'autorisation ne peut être cédée sans l'accord des autorités compétentes concernées.

ARTICLE 5 : Le présent arrêté sera publié au recueil des actes administratifs de la préfecture de la région Nouvelle-Aquitaine. Dans les deux mois de sa notification ou de sa publication, le présent arrêté peut faire l'objet :

- d'un recours gracieux auprès du directeur général de l'ARS Nouvelle-Aquitaine,
- d'un recours hiérarchique auprès du ministre des solidarités et de la santé,
- d'un recours contentieux devant le tribunal administratif territorialement compétent (ce dernier peut être saisi par requête adressée par lettre recommandée avec accusé de réception ou de manière dématérialisée via l'application « Télérecours citoyen » accessible sur le site www.telerecours.fr).

A Bordeaux, le **20** **JUIL. 2020**

Le Directeur général
de l'Agence Régionale de Santé
Nouvelle-Aquitaine

Michel LAFORCADE

Page 2 sur 2

CHU BORDEAUX

33-2020-07-22-001

decision d'ouverture de concours professionnel de cadre
superieur de sante filiere medico-technique en vue de
pourvoir un poste au sein de chu de bordeaux

DECISION N° 2020-144

Le Directeur Général du Centre Hospitalier Universitaire de BORDEAUX,

Vu la loi n° 83-634 du 13 juillet 1983 modifiée, portant droits et obligations des fonctionnaires,
Vu la loi n° 86-33 du 9 janvier 1986 modifiée, portant dispositions statutaires relatives à la fonction publique hospitalière,
Vu le décret n° 2012-1466 du 26 décembre 2012 modifié, portant statut particulier du corps des cadres de santé paramédicaux de la fonction publique hospitalière,
Vu le décret 2016-647 du 19 mai 2016 modifié, relatif au classement indiciaire applicable aux corps paramédicaux de la catégorie A de la fonction publique hospitalière,
Vu l'arrêté du 25 juin 2013 fixant la composition du jury et les modalités d'organisation des concours professionnels permettant l'accès au grade de cadre supérieur de santé et au grade de cadre supérieur de santé paramédical de la fonction publique hospitalière,

DECIDE

ARTICLE I

Un concours professionnel de cadre supérieur de santé paramédical filière médico-technique est ouvert au centre hospitalier universitaire de Bordeaux en vue de pourvoir un poste :

- Manipulateur d'électroradiologie médicale cadre supérieur de santé paramédical : 1 poste

La date de clôture des inscriptions est fixée au **MARDI 22 SEPTEMBRE 2020**, cachet de la poste faisant foi.

ARTICLE II

Peuvent faire acte de candidature, les candidats remplissant les conditions d'accès à la fonction publique hospitalière :

- jouir de ses droits civiques,
- posséder la nationalité française ou être ressortissant d'un Etat membre de la Communauté européenne ou d'un autre Etat partie à l'accord sur l'Espace économique européen,
- ne pas avoir de mentions portées au bulletin n° 2 de son casier judiciaire incompatibles avec l'exercice de ces fonctions,
- n'être atteint d'aucune maladie ou infirmité incompatible avec l'exercice de ces fonctions
- se trouver en position régulière au regard des lois sur le recrutement de l'armée ou de la journée d'appel de préparation à la défense ou de la journée défense et citoyenneté.

Peuvent être candidats, les cadres de santé paramédicaux - filière médico-technique - des établissements mentionnés à l'article 2 du titre IV du statut général des fonctionnaires comptant au moins trois ans de services effectifs dans le grade de cadre de santé paramédical au 1^{er} janvier 2020.

ARTICLE III Les personnes remplissant les conditions ci-dessus énoncées et intéressées par ce concours devront adresser leur dossier d'inscription avant la date de clôture à la :

**Direction Générale du Centre Hospitalier Universitaire de Bordeaux,
Département des Ressources Humaines
Secteur Recrutement Concours
12 rue Dubernat
33404 TALENCE cedex**

avant le MARDI 22 SEPTEMBRE 2020, minuit, le cachet de la poste faisant foi.

ARTICLE IV Ce concours sera publié et affiché dans tous les établissements du centre hospitalier universitaire de Bordeaux, dans ceux l'agence régionale de santé d'Aquitaine ainsi que ceux de la préfecture départementale. Il est également publié par voie électronique sur le site internet de l'agence régionale de santé d'Aquitaine.

ARTICLE V La sélection des candidats repose sur une épreuve d'admissibilité et une épreuve d'admission :

I. — L'épreuve d'admissibilité : consiste en l'examen du dossier exposant l'expérience et le projet professionnel du candidat.

II. — L'épreuve d'admission : consiste en un entretien oral de trente minutes avec le jury durant lequel le candidat expose durant dix minutes au plus sa formation, son expérience et son projet professionnel. L'exposé est suivi d'une discussion avec le jury qui s'engage à partir des éléments présentés par le candidat au cours de son exposé.

Cet entretien est destiné à permettre au jury d'apprécier la motivation, les qualités professionnelles et l'aptitude du candidat à exercer en tant que cadre supérieur de santé ou cadre supérieur de santé paramédical.

ARTICLE VI Le Directeur des Ressources Humaines est chargé de l'exécution de la présente décision.

Fait à Talence, le 22 juillet 2020

Pour le Directeur Général,
et par délégation,
La Directrice de la qualité de vie au travail,


Valérie ASTRUC

DDCS 33

33-2020-07-23-001

Arrêté portant agrément de l'association OREAG pour exercer des activités en faveur du logement des personnes défavorisées au titre de l'intermédiation locative et de

L'association OREAG, dont le siège social se situe 85 rue de Ségur 33000 Bordeaux, est agréée pour exercer, conformément à l'article L.365-4 du code de la construction et de l'habitat sur le territoire du département de la Gironde, les activités d'intermédiation locative et de gestion locative sociale suivantes :

- *la location :*

- *de logements auprès d'organismes agréés au titre de l'article L.365-2 du code de la construction et de l'habitation ou d'organismes d'habitations à loyer modéré en vue de leur sous-location à des personnes défavorisées dans les conditions prévues par l'article L.442-8-1 ;*
- *de logements à des bailleurs autres que des organismes d'habitations à loyer modéré en vue de leur sous-location à des personnes défavorisées dans les conditions prévues aux articles L.321-10, L.321.10-1 et L.353-20 du code de la construction et de l'habitation ;*
- *de logements en vue de l'hébergement des personnes défavorisées auprès d'un organisme conventionné à l'allocation logement temporaire dans les conditions de l'article L.851-1 du code de la sécurité sociale ;*
- *la gestion de résidences sociales mentionnée à l'article R.353-165-1 du code de la construction et de l'habitation.*

Arrêté

Portant agrément de l'association « Orientation et Rééducation des Enfants et Adolescents de la Gironde » (OREAG) pour exercer des activités en faveur du logement des personnes défavorisées au titre de l'intermédiation locative et de gestion locative sociale

La Préfète de la région Nouvelle-Aquitaine,
Préfète de la zone de défense et de sécurité Sud-ouest,
Préfète de la Gironde

VU le code de la construction et de l'habitat et notamment ses articles L 365-1 à L 365-7 et R 365-1 à R 365-8,

VU la loi 2009-323 du 25 mars 2009 de mobilisation pour le logement et de lutte contre l'exclusion,

VU le décret n° 2009-1684 du 30 décembre 2009 relatif aux agréments des organismes exerçant des activités en faveur de l'hébergement et du logement des personnes défavorisées,

VU la circulaire du 18 janvier 2010 relative aux relations entre les pouvoirs publics et les associations, conventions d'objectifs et simplification des démarches relatives aux procédures d'agrément,

VU la circulaire du 6 septembre 2010 relative aux agréments des organismes agissant en faveur de l'hébergement et du logement des personnes défavorisées,

VU l'arrêté du 15 avril 2019 de Madame la Préfète de la région Nouvelle Aquitaine, Préfète de la Gironde, portant délégation de signature en matière d'administration générale à Monsieur Patrick BAHEGNE, directeur régional et départemental de la jeunesse, des sports et de la cohésion sociale de la Nouvelle Aquitaine,

Vu l'arrêté du 16 avril 2019 portant subdélégation de signature en matière d'administration générale – missions départementales – à Mme Danielle DUFOURG, directrice départementale déléguée de la cohésion sociale de la Gironde et à M. Pierre ASCONCHILO, directeur départemental délégué adjoint,

VU l'arrêté du 16 avril 2019 portant délégation de signature à Madame Danielle DUFOURG, directrice départementale déléguée de la cohésion sociale de la Gironde, dans le cadre de la mise en œuvre des politiques publiques relatives aux fonctions sociales du logement et à la prévention des expulsions locatives ;

VU le dossier de demande d'agrément déposé par l'association, déclaré complet le 1^{er} juillet 2020,

CONSIDÉRANT la capacité de l'association OREAG à exercer les activités, objets du présent arrêté, compte-tenu de ses statuts, de ses compétences et des moyens dont elle dispose dans le département de la Gironde,

Sur proposition de Madame la directrice départementale déléguée de la cohésion sociale de la Gironde,

A R R Ê T E

Article 1^{er}

L'association OREAG, dont le siège social se situe 85 rue de Ségur 33000 Bordeaux, est agréée pour exercer, conformément à l'article L.365-4 du code de la construction et de l'habitat sur le territoire du département de la Gironde, les activités d'intermédiation locative et de gestion locative sociale suivantes :

➤ **la location :**

- de logements auprès d'organismes agréés au titre de l'article L.365-2 du code de la construction et de l'habitation ou d'organismes d'habitations à loyer modéré en vue de leur sous-location à des personnes défavorisées dans les conditions prévues par l'article L.442-8-1 ;

- de logements à des bailleurs autres que des organismes d'habitations à loyer modéré en vue de leur sous-location à des personnes défavorisées dans les conditions prévues aux articles L.321-10, L.321.10-1 et L.353-20 du code de la construction et de l'habitation ;

- de logements en vue de l'hébergement des personnes défavorisées auprès d'un organisme conventionné à l'allocation logement temporaire dans les conditions de l'article L.851-1 du code de la sécurité sociale ;

➤ **la gestion de résidences sociales mentionnée à l'article R.353-165-1 du code de la construction et de l'habitation.**

Article 2

L'agrément est accordé pour une durée de cinq ans renouvelable, à compter de la date de publication du présent arrêté.

Article 3

Cet agrément peut être retiré à tout moment en cas de manquements graves ou répétés de l'association à ses obligations et après que ses dirigeants aient été mis en demeure de présenter leurs observations.

Article 4

L'association OREAG devra fournir annuellement à l'autorité administrative qui a délivré l'agrément, un bilan de l'activité concernée et ses comptes financiers. Toute modification statutaire doit être notifiée sans délai.

DRDJSCS
Espace Rodesse - 103 bis rue Belleville
CS 61693 – 33062 Bordeaux Cedex
Tél : 05 47 47 47 47
www.gironde.gouv.fr

Article 5

Le présent arrêté peut faire l'objet d'un recours gracieux devant l'autorité signataire ou être contesté devant le tribunal administratif de Bordeaux situé 9 rue Tastet 33063 Bordeaux Cedex dans un délai de deux mois à compter de sa publication.

Article 6

Monsieur le Secrétaire Général de la Préfecture de la Gironde, Madame la Directrice Départementale déléguée sont chargés, chacun en ce qui le concerne, de l'exécution du présent arrêté qui sera publié au recueil des actes administratifs de la Préfecture du département de la Gironde.

Fait à Bordeaux, le **23 JUL 2020**

Pour la Préfète et par délégation,
la Directrice départementale déléguée


Danielle DUFORG

DRDJSCS
Espace Rodesse - 103 bis rue Belleville
CS 61693 – 33062 Bordeaux Cedex
Tél : 05 47 47 47 47
www.gironde.gouv.fr

DDPP

33-2020-07-20-002

Arrêté préfectoral attribuant l'habilitation sanitaire au
docteur vétérinaire Andra BITA

Attribution de l'habilitation sanitaire au docteur vétérinaire Andra BITA



Arrêté n° du DDPP/SPA/2020-389

attribuant l'habilitation sanitaire au docteur vétérinaire Andra BITA

La Préfète de la Gironde

VU le code rural et de la pêche maritime, et notamment ses articles L.203-1 à L.203-7, L.223-6, R.203-1 à R.203-15 et R.242-33 ;

VU le décret n° 80-516 du 04 juillet 1980, modifié par le décret n° 90-1033 du 19 novembre 1990 et par le décret 2003-768 du 1^{er} août 2003, relatif à l'exécution des mesures de prophylaxie collective des maladies des animaux ;

VU le décret n° 2004.374 du 29 avril 2004 modifié, relatif aux pouvoirs des préfets, à l'organisation et à l'action des services de l'État dans les régions et départements et notamment son article 43 ;

VU le décret du 27 mars 2019 portant nomination de Mme Fabienne BUCCIO, préfète de la région Nouvelle-Aquitaine, préfète de la zone de défense et de sécurité Sud-Ouest, préfète de la Gironde ;

VU l'arrêté préfectoral du 17 avril 2019 donnant délégation de signature à M. Jean-Charles QUINTARD, directeur départemental de la protection des populations de la Gironde ;

VU l'arrêté préfectoral du 11 septembre 2019 portant subdélégation de signature de M. Jean-Charles QUINTARD, directeur départemental de la protection des populations de la Gironde ;

VU la demande présentée par Madame Andra BITA, née le 31 mai 1990, et domiciliée professionnellement : 25 chemin de la Bellegrappe, 33240 SAINT ANDRE DE CUBZAC ;

CONSIDÉRANT que Madame Andra BITA remplit les conditions permettant l'attribution de l'habilitation sanitaire ;

Sur proposition du directeur départemental de la protection des populations de la Gironde :

ARRÊTE

Article premier : L'habilitation sanitaire prévue à l'article L.203-1 du code rural et de la pêche maritime susvisé est attribuée pour une durée de cinq ans à Madame Andra BITA, administrativement domiciliée : 34 rue des Lilas, 33820 SAINT AUBIN DE BLAYE

N° d'inscription à l'ordre des vétérinaires : 31217.

Article 2 : Dans la mesure où les conditions requises ont été respectées, cette habilitation sanitaire est renouvelable par périodes de cinq années tacitement reconduites sous réserve pour le vétérinaire sanitaire de justifier à l'issue de chaque période de cinq ans, auprès du préfet de la Gironde, du respect de ses obligations de formation continue prévues à l'article R.203-12.

Article 3 : Madame Andra BITA s'engage à respecter les prescriptions techniques, administratives et le cas échéant financières de mise en œuvre des mesures de prévention, de surveillance ou de lutte prescrites par l'autorité administrative et des opérations de police sanitaire exécutées en application de l'article L.203-7 du Code Rural et de la Pêche Maritime.

Article 4 : Madame Andra BITA pourra être appelée par le préfet de ses départements d'exercice pour la réalisation d'opérations de police sanitaire au sein des lieux de détention ou des établissements pour lesquels elle a été désignée vétérinaire sanitaire. Elle sera tenue de concourir à ces opérations en application des dispositions de l'article L.203-7 du Code Rural et de la Pêche Maritime.

Article 5 : Tout manquement ou faute commis dans l'exercice de la présente habilitation sanitaire entraînera l'application des dispositions prévues aux articles R.203-15, R.228-6 et suivants du Code Rural et de la Pêche Maritime.

Article 6 : Le présent arrêté peut faire l'objet d'un recours contentieux dans le délai de deux mois à compter de sa notification devant le tribunal administratif de Bordeaux, 2 rue Tastet, CS 21490, 33063 Bordeaux Cedex. Le tribunal administratif peut être saisi par l'application informatique "Télérecours citoyens" accessible par le site Internet www.telerecours.fr.

Article 7 : Le secrétaire général de la préfecture de la Gironde et le directeur départemental de la protection des populations de la Gironde sont chargés, chacun en ce qui le concerne, de l'exécution du présent arrêté qui sera publié au recueil des actes administratifs des services de l'État en Gironde.

Bruges, le 20 juillet 2020

Pour la préfète et par délégation,
Le directeur départemental,
Par empêchement du directeur
l'Adjointe au chef de service

Carine GARCIA



DDTM

33-2020-07-17-007

Arrêté portant agrément départemental, au titre de
l'environnement, de l'association "Estuaire pour tous,
collectif des deux rives"



Arrêté du **17 JUIL. 2020**
**portant agrément départemental au titre de la protection de l'environnement
de l'association
« Estuaire pour tous, le collectif des deux rives »**

La Préfète de la Gironde

VU le Code de l'Environnement et notamment aux articles L 141-1 et R 141-1, et suivants,

VU le décret 2011-832 du 12 juillet 2011, relatif à la réforme de l'agrément au titre de la protection de l'environnement et à la désignation des associations agréées, organismes et fondations reconnues d'utilité publique au sein de certaines instances,

VU l'arrêté ministériel du 12 juillet 2011 relatif à la composition du dossier de demande d'agrément au titre de l'environnement, du dossier de renouvellement de l'agrément et à la liste des documents à fournir annuellement,

VU la demande présentée le 20 juin 2020, par l'association « Estuaire pour tous, le collectif des deux rives » dont le siège social est situé BP n°01, 33123 LE VERDON SUR MER, en vue d'obtenir l'agrément départemental de l'association, au titre de la protection de l'environnement,

VU l'avis favorable du Procureur Général près la Cour d'Appel de Bordeaux en date du 02 juin 2020,

VU l'avis favorable de la DREAL en date du 11 juin 2020,

CONSIDÉRANT que l'association dispose d'un « nombre suffisant » de membres adhérents et en mesure de prendre part à sa gestion,

CONSIDÉRANT que l'activité de l'association répond à un objet d'intérêt général,

CONSIDÉRANT que l'association « Estuaire pour tous, collectif des deux rives » remplit les conditions prévues à l'article R 141-21 du code de l'environnement et qu'elle justifie d'une expérience reconnue dans le domaine de la défense des habitants, des entreprises et de l'environnement, pour un développement durable et maîtrisé de l'Estuaire de la Gironde,

SUR proposition du Secrétaire Général de la Préfecture de la Gironde,

- ARRÊTE -

-=-

ARTICLE 1er – L'association « Estuaire pour tous, collectif des deux rives » est agréée pour la protection de l'environnement **dans le cadre départemental** de la Gironde, pour une période de **cinq ans à compter de la date du présent arrêté**.

ARTICLE 2 - L'association est tenue d'adresser chaque année à la DDTM, (Service des Procédures Environnementales), l'ensemble des documents énumérés à l'article 3 de l'arrêté du 12 juillet 2011.

ARTICLE 2 - Conformément aux dispositions de l'article R 421-1 du code de justice administrative, le présent arrêté peut faire l'objet d'un recours contentieux devant le tribunal administratif de Bordeaux dans le délai de deux mois courant à compter de sa publication. Le tribunal administratif peut être saisi par l'application informatique « télérecours citoyens » accessible par le site internet « www.telerecours.fr ».

ARTICLE 3 - Le Secrétaire Général de la Préfecture de la Gironde, la Directrice Régionale de l'Environnement, de l'Aménagement et du Logement de la Nouvelle-Aquitaine, le Directeur Départemental des Territoires et de la Mer de la Gironde, sont chargés chacun en ce qui le concerne de l'exécution du présent arrêté qui sera notifié à l'association et publié au Recueil des Actes Administratifs de la Préfecture de la Gironde.

Bordeaux, le 17 JUIL. 2020

La Préfète

Pour la Préfète et par délégation,
le Secrétaire Général

Thierry SUQUET

DDTM

33-2020-07-22-003

Arrêté portant autorisation de pénétrer dans les propriétés privées, closes ou non-closes, afin que les agents de la réserve naturelle géologique Saucats - La Brède réalisent des inventaires naturalistes sur le territoire de la communauté de communes Montesquieu



Arrêté du 22 juillet 2020

**portant autorisation de pénétrer dans les propriétés publiques et
privées closes ou non-closes ,
dans le cadre d'inventaires du patrimoine naturel végétal
conduits par la Réserve Naturelle géologique Saucats – La Brède**

La Préfète de la Gironde

VU le code de l'environnement, notamment son article L. 411-1.A,

VU la loi du 29 décembre 1892 sur les dommages causés à la propriété privée par l'exécution des travaux publics,

VU la circulaire ministérielle du 02 octobre 2007 relative à l'accès à la propriété privée dans le cadre des inventaires du patrimoine naturel de l'article L.411-1.A du code de l'environnement,

VU la demande d'autorisation d'accéder aux propriétés privées présentée par courrier du 28 mai 2020 par la réserve Naturelle Géologique Saucats-La Brède, dans le cadre de la poursuite des compléments d'inventaires et acquisitions de connaissances du programme « Atlas de la biodiversité Communal » dont les communes sont énumérées sur la liste en **annexe 2**,

CONSIDÉRANT la nécessité de réaliser les inventaires et les suivis naturalistes listés dans la demande de la Réserve Naturelle Géologique Saucats-La Brède, dans les communes concernées.

ARRÊTE

Article premier : La réserve Naturelle Géologique Saucats – La Brède ainsi que les partenaires, prestataires et stagiaires impliqués par délégation expresse de cet établissement, sont autorisés à procéder à compter de la notification du présent arrêté et jusqu'au 31/03/2021, aux inventaires et suivis naturalistes dans le cadre du programme « Atlas de la biodiversité Communal » de la communauté de communes de Montesquieu (énumérée en annexe 1).

À cet effet, ils sont autorisés à pénétrer dans les propriétés privées, closes ou non closes (à l'exception des locaux consacrés à l'habitation).

Les inventaires sont réalisés sous condition de mise en œuvre des précautions sanitaires à respecter dans le cadre de la lutte contre le COVID-19 (gestes barrières, absence de contact avec d'autres personnes...) qu'il revient à la Réserve Naturelle Géologique Saucats – La Brède de mettre en place.

Article 2 : Chacun de ces agents sera en possession d'une copie du présent arrêté ainsi que d'un mandat établi selon le modèle ci-annexé en (annexe 2), qui devront être présentés à toute réquisition.

L'accès des agents n'interviendra qu'à l'issue de l'accomplissement des formalités prescrites par l'article 1^{er} de la loi du 29 décembre 1892 et rappelées ci-après :

- le présent arrêté est affiché à la mairie de chacune des communes concernées au moins 10 jours avant et doit être présenté à toute réquisition,
- dans les propriétés closes, l'accès ne peut intervenir que 5 jours après la notification de l'arrêté au propriétaire, ou en son absence au gardien de la propriété. À défaut de gardien connu, le délai ne court qu'à compter de la notification au propriétaire faite en mairie.

Article 3 : Les maires des communes concernées seront invités à prêter leur concours et, au besoin, l'appui de leur autorité pour écarter les difficultés auxquelles pourrait donner lieu l'exécution des opérations envisagées.

Article 4 : Le présent arrêté sera affiché dans les communes concernées par ces inventaires à la diligence des maires. L'accomplissement de cette formalité sera constaté par un certificat d'affichage établi par chacun des maires concernés.

Article 5 : Les indemnités qui pourraient être dues en cas de dommages résultant de ces opérations seront réglées, à défaut d'accord amiable, par le tribunal administratif de Bordeaux selon les modalités prévues au code de justice administrative.

Article 6 : La présente autorisation sera périmée de plein droit si elle n'est pas suivie d'exécution dans les six mois de sa date.

Article 7 : Conformément aux dispositions de l'article R 421-1 du code de justice administrative, le présent arrêté peut faire l'objet d'un recours contentieux devant le tribunal administratif de Bordeaux dans le délai de deux mois courant à compter de sa publication. Le tribunal administratif peut être saisi par l'application informatique « télérecours citoyens » accessible par le site internet « www.telerecours.fr » .

Article 8 : Le Secrétaire Général de la préfecture de la Gironde, le Directeur Départemental des Territoires et de la Mer de Gironde, le Conservateur de la Réserve Naturelle Géologique de SAUCATS-LA BREDE, les maires des communes concernées, sont chargés, chacun en ce qui le concerne, de l'exécution du présent arrêté qui sera publié au recueil des actes administratifs de la Préfecture de la Gironde.

Bordeaux, le 22 JUIL. 2020

La Préfète

Pour la Préfète et par délégation,
le Secrétaire Général

Thierry SUQUET

ANNEXE 1 - MANDAT
à l'arrêté portant autorisation de pénétrer dans les propriétés publiques
et privées closes ou non-closes ,
dans le cadre d'inventaires du patrimoine naturel végétal conduits par
la Réserve Naturelle géologique Saucats – La Brède

Association pour la Réserve Naturelle Géologique de Saucats - La Brède
Programme Atlas de la Biodiversité Communal de la Communauté de Communes de Montesquieu
Etude prévue par l'action complément d'inventaires et acquisition de connaissances
Géologie Pédologie Faune Flore

Mandat

Pour l'accès aux propriétés privées
Dans le cadre des investigations de terrain liées
A l'étude Atlas de la Biodiversité Communal de la Communauté de Communes de Montesquieu

Je soussigné, Yves GILLY

Responsable de l'action Atlas de la Biodiversité Communal de la Communauté de Communes de Montesquieu,
conservateur de la Réserve Naturelle Géologique de Saucats - La Brède, en charge de la coordination de l'Etude
complément d'inventaires et acquisition de connaissances
Géologie Pédologie Faune Flore

en Gironde (Nouvelle-Aquitaine),
Certifie que :

Madame Lo Cascio Marie,
Madame Vitrat Séverine,
Monsieur Gilly Yves,
Monsieur Gréaume Cyrille,
Monsieur Rocher Philippe,

de la Réserve Naturelle Géologique de Saucats - La Brède

Est mandaté dans ce cadre et en application de l'arrêté préfectoral ci-joint, pour réaliser des investigations de terrain qui nécessitent l'accès aux propriétés privées.

Fait à, le

Mandat

***Pour l'accès aux propriétés privées
Dans le cadre des investigations de terrain liées
A l'étude Atlas de la Biodiversité Communal de la Communauté de Communes de Montesquieu***

Je soussigné, Yves GILLY

Responsable de l'action Atlas de la Biodiversité Communal de la Communauté de Communes de Montesquieu,
conservateur de la Réserve Naturelle Géologique de Saucats - La Brède, en charge de la coordination de l'Etude
complément d'inventaires et acquisition de connaissances
Géologie Pédologie Faune Flore

en Gironde (Nouvelle-Aquitaine),
Certifie que :

Madame Becheler Enora, du bureau d'études Dros
Monsieur Becheler Pierre , du bureau d'études Becheler conseils

Est mandaté dans ce cadre et en application de l'arrêté préfectoral ci-joint, pour réaliser des investigations de terrain qui nécessitent l'accès aux propriétés privées.

Fait à, le

ANNEXE 2 – LISTE DES COMMUNES CONCERNÉES

**à l'arrêté portant autorisation de pénétrer dans les propriétés publiques
et privées closes ou non-closes ,
dans le cadre d'inventaires du patrimoine naturel végétal conduits par
la Réserve Naturelle géologique Saucats – La Brède**

13 communes concernées :

- **AYGUEMORTE-LES-GRAVES,**
- **BEAUTIRAN,**
- **CABANAC-ET-VILLAGRAINS,**
- **CADAUJAC,**
- **CASTRES-GIRONDE,**
- **ISLE-SAINT-GEORGES,**
- **LA BREDE,**
- **LEOGNAN,**
- **MARTILLAC,**
- **SAINT-MEDARD-D'EYRANS,**
- **SAINT-MORILLON,**
- **SAINT-SELVE,**
- **SAUCATS,**

DDTM

33-2020-07-17-006

arrêté portant refus d'agrément régional, au titre de
l'environnement, pour l'association "Estuaire pour tous,
collectif des deux rives "



17 JUIL. 2020
Arrêté du

**portant refus d'agrément régional au titre de la protection de l'environnement
de l'association « Estuaire pour tous, le collectif des deux rives »**

La Préfète de la Gironde

VU le Code de l'Environnement et notamment aux articles L 141-1 et R 141-1, et suivants,

VU le décret 2011-832 du 12 juillet 2011, relatif à la réforme de l'agrément au titre de la protection de l'environnement et à la désignation des associations agréées, organismes et fondations reconnues d'utilité publique au sein de certaines instances,

VU l'arrêté ministériel du 12 juillet 2011 relatif à la composition du dossier de demande d'agrément au titre de l'environnement, du dossier de renouvellement de l'agrément et à la liste des documents à fournir annuellement,

VU la demande présentée le 22 février 2020, par l'association « Estuaire pour tous, le collectif des deux rives » dont le siège social est situé BP n°01, 33123 LE VERDON SUR MER, en vue d'obtenir l'agrément régional de l'association au titre de la protection de l'environnement,

VU l'objet statutaire de l'association « Estuaire pour tous » qui a principalement pour but la défense des habitants, des entreprises et de l'environnement, pour un développement durable et maîtrisé de l'Estuaire de la Gironde,

VU l'avis favorable du Procureur Général près la Cour d'Appel de Bordeaux en date du 02 juin 2020,

VU l'avis défavorable de la DREAL en date du 11 juin 2020,

CONSIDÉRANT que le champ géographique limité de l'activité de l'Association « Estuaire pour tous, le collectif des deux rives » dont les activités sont axées principalement sur la préservation de l'estuaire de la Gironde, ne remplit pas manifestement l'intégralité des conditions pour obtenir l'agrément régional,

SUR proposition du Secrétaire Général de la Préfecture de la Gironde,

- ARRÊTE -

ARTICLE 1er – L'association «Estuaire pour tous, le collectif des deux rives» n'est pas agréée au titre de la protection de l'environnement dans le cadre régional de la Nouvelle-Aquitaine

ARTICLE 2 - Conformément aux dispositions de l'article R 421-1 du code de justice administrative, le présent arrêté peut faire l'objet d'un recours contentieux devant le tribunal administratif de Bordeaux dans le délai de deux mois courant à compter de sa publication. Le tribunal administratif peut être saisi par l'application informatique « télérécurse citoyens » accessible par le site internet « www.telerecours.fr ».

ARTICLE 3 - Le Secrétaire Général de la Préfecture de la Gironde, la Directrice Régionale de l'Environnement, de l'Aménagement et du Logement de la Nouvelle-Aquitaine, le Directeur Départemental des Territoires et de la Mer de la Gironde, sont chargés chacun en ce qui le concerne de l'exécution du présent arrêté qui sera notifié à l'association et publié au Recueil des Actes Administratifs de la Préfecture de la Gironde.

Bordeaux, le 17 JUIL. 2020

La Préfète

Pour la Préfète et par délégation,
le Secrétaire Général

Thierry SUQUET

Cité administrative
2 rue Jules Ferry – BP 90
33090 Bordeaux Cedex
Tél : 05 56 24 80 80
www.gironde.gouv.fr

1/1

DDTM DE LA GIRONDE

33-2020-07-02-002

Arrêté cadre interdépartemental n° DDT/SEER/2020-013
délimitant les zones d'alertes et définissant les mesures de
limitation ou de suspension provisoire des usages de l'eau
du bassin versant de la Dordogne

Arrêté cadre interdépartemental n° DDT/SEER/2020-013

délimitant les zones d'alertes et définissant les mesures de limitation ou de suspension provisoire des usages de l'eau du bassin versant de la Dordogne

Le préfet de la Dordogne
Préfet coordonnateur du sous-bassin de la Dordogne

Le Préfet du CANTAL	La Préfète de la CHARENTE	Le Préfet de la CHARENTE- MARITIME	Le Préfet de la CORRÈZE	La Préfète de la CREUSE
La Préfète de la GIRONDE	Le Préfet de la HAUTE-VIENNE	Le Préfet du LOT	La Préfète du LOT et GARONNE	La Préfète du PUY de DÔME

Vu le code de l'environnement et notamment les articles L. 211-3, L214-1 à L214-6, L.214-18, L.215-7 à L.215-13 et R.211-66 à R.211-74 ;

Vu le code civil et notamment les articles 640 à 645 ;

Vu le code pénal et notamment son livre 1^{er}, titre III ;

Vu le code de la santé publique et notamment son livre III ;

Vu le code général des collectivités territoriales, notamment ses articles L.2212-1, L.2212-2, L.2213-29 et L.2215-1 ;

Vu le code du domaine public fluvial et de la navigation intérieure ;

Vu le décret du 16 février 2010 modifiant le décret du 29 avril 2004 relatif aux pouvoirs des préfets, à l'organisation et à l'action des services de l'État dans les régions et départements;

Vu le décret n° 2005-636 du 30 mai 2005 relatif à l'organisation de l'administration dans le domaine de l'eau et aux missions du préfet coordonnateur de bassin ;

Vu la circulaire du 18 mai 2011 relative aux mesures exceptionnelles de limitation ou de suspension des usages de l'eau en période de sécheresse ;

Vu le schéma directeur d'aménagement et de gestion des eaux (SDAGE) 2016-2021 approuvé le 1^{er} décembre 2015 par le préfet coordonnateur du bassin Adour-Garonne et notamment les dispositions de l'orientation C *"améliorer la gestion quantitative"*;

Vu l'arrêté inter-préfectoral du 7 septembre 2016 portant autorisation unique de prélèvement d'eau pour l'irrigation agricole sur le sous-bassin de la Dordogne ;

Vu l'arrêté cadre interdépartemental de gestion de crise « sécheresse » du bassin versant de l'Isle du n° 041330 du 12 août 2004 ;

Vu l'arrêté cadre interdépartemental de gestion de crise « sécheresse » du bassin versant amont de la Dordogne n° 041329 du 10 août 2004 ;

Vu l'arrêté cadre interdépartemental de gestion de crise « sécheresse » du bassin versant aval de la Dordogne n° 041087 du 12 juillet 2004 ;

Vu l'arrêté cadre interdépartemental de gestion de crise « sécheresse » du bassin versant de la Vézère n° 041145 du 23 juillet 2004 ;

Vu l'arrêté cadre interdépartemental de gestion de crise « sécheresse » du bassin versant de la Dronne n° 081584 du 3 juin 2008 ;

Vu l'arrêté préfectoral du 1er juillet 2011 portant création de la commission locale de l'eau (CLE) du schéma d'Aménagement et de Gestion des Eaux (SAGE) du bassin Isle-Dronne ;

Vu l'arrêté préfectoral portant création de la commission locale de l'eau du SAGE Dordogne-Amont du 10 décembre 2013 modifié ;

Vu l'arrêté portant création de la commission locale de l'eau du SAGE Dordogne-Atlantique du 7 novembre 2016 ;

Vu l'arrêté portant création de la commission locale de l'eau du SAGE Vézère-Corrèze du 16 novembre 2016 ;

Vu les remarques déposées lors de la consultation du public qui s'est déroulée du 13 mai au 5 juin 2020 sur le site des services de l'État en Dordogne ;

Considérant que des mesures de limitation ou de suspension provisoire de l'usage de l'eau sont susceptibles d'être nécessaires pour faire face aux conséquences de la sécheresse et aux risques de pénurie d'eau pour assurer l'exercice des usages prioritaires, et plus particulièrement la santé publique, la salubrité publique, la sécurité civile, l'approvisionnement en eau potable de la population et la préservation du milieu aquatique;

Considérant la nécessité d'harmoniser les mesures mises en œuvre sur l'ensemble du bassin versant de la Dordogne dans le cadre d'une coordination interdépartementale ;

Sur proposition des secrétaires généraux des préfectures du Cantal, de la Charente, de la Charente-Maritime, de la Corrèze, de la Creuse, de la Dordogne, de la Gironde, de la Haute-Vienne, du Lot, du Lot et Garonne et du Puy de Dôme

A R R E T E N T

Article 1^{er} : Objet

Le présent arrêté de gestion de crise a pour objet de délimiter les zones d'alerte et de fixer les règles communes de restriction de l'usage de l'eau pour l'irrigation agricole devant s'appliquer au sous-bassin versant de la Dordogne pour faire face à une menace de sécheresse ou à un risque de pénurie.

En tant que préfet coordonnateur du sous-bassin Dordogne, le préfet de la Dordogne organise la concertation interdépartementale et assure l'harmonisation des mesures prises dans chaque département du sous-bassin de la Dordogne.

Le préfet de chaque département prend les arrêtés de limitation ou de suspension d'usage ou d'activité dans le respect des dispositions du présent arrêté. Il instaure toute mesure plus restrictive si la situation l'exige, y compris par un arrêté cadre départemental ou un arrêté cadre conjoint pour les départements qui partagent un même bassin élémentaire.

Article 2 : Prélèvements concernés par les mesures

Les restrictions mises en œuvre par le présent arrêté concernent les usages d'irrigation agricole issus d'un prélèvement dans les eaux superficielles du sous-bassin versant de la Dordogne soit, les cours d'eau, les cours d'eau réalimentés, les nappes d'accompagnement, les plans d'eau et les retenues non déconnectés du milieu, les canaux, les biefs, les dérivations de cours d'eau, les sources et les fontaines.

En dehors du périmètre du SAGE des Nappes Profondes de Gironde, des mesures de restriction ou d'interdiction de pompage pourront être prises sur la base de niveaux piézométriques de référence définis par le préfet de département sur des nappes souterraines.

Les retenues d'eau, à usage agricole, non connectées au milieu naturel en période d'étiage ou bénéficiant d'un acte administratif reconnaissant une gestion dite déconnectée ne sont pas soumises aux restrictions prévues par le présent arrêté.

L'abreuvement des animaux n'est pas soumis aux restrictions prévues par le présent arrêté.

Les réseaux collectifs d'irrigation sont soumis aux restrictions du bassin hydrographique où s'effectue le prélèvement.

Dans tous les cas, la priorité est donnée aux usages concernant la santé, la salubrité publique, la sécurité civile, l'approvisionnement en eau potable de la population et la préservation du milieu aquatique.

Article 3 : Anticipation de la crise et gestion de la crise

A l'approche des seuils d'alerte, chaque préfet de département peut organiser une réunion des représentants d'usagers, des services de l'Etat et de ses établissements publics, de l'organisme unique de gestion collective pour l'irrigation, de l'EPTB Epidor, des CLE de SAGE, des gestionnaires de barrages hydrauliques, des organismes piscicoles et de toute personne désignée par le préfet susceptible d'apporter ses connaissances et son appui technique utile à la gestion de la situation de crise.

Les mesures suivantes pourront être mise en œuvre :

- campagne d'information et de sensibilisation des particuliers et des professionnels à faire des économies d'eau ;
- activation du comité de suivi de l'étiage ;
- mise en place d'un suivi renforcé de la ressource en eau ;
- information des gestionnaires d'ouvrages hydrauliques ;
- activation de limitations des prélèvements selon certaines plages horaires.

Article 4 : Définition des zones d'alerte et des débits de référence

La mise en œuvre de la gestion de crise vise à maintenir des débits les plus proches possible des débits objectif d'étiage (DOE) et à éviter le franchissement des débits de crise (DCR) fixés par le SDAGE Adour Garonne.

Les zones d'alerte, les stations d'hydrométrie de référence et les valeurs des seuils de déclenchement des mesures sont les suivants :

Zone d'alerte	Station	Commune	Seuil d'alerte m³/s	Seuil d'alerte renforcée m³/s	Seuil de crise (DCR) m³/s
DORDOGNE AMONT : à l'amont de la Vézère	ILE DE LA PRADE P2070025	Carennac	16	14	12,8
DORDOGNE AVAL : de la confluence de la Vézère jusqu'à la confluence avec l'Isle	LAMONZIE SAINT MARTIN P5320010	Lamonzie Saint Martin	33	21	16
VEZERE	MONTIGNAC P4161010	Montignac	7	5	3,5
ISLE :bassin versant de l'Isle hors bassin versant de la Dronne	« La Filolie » P 7181520	St Laurent des Hommes	5	2,9	2,3
DRONNE amont : bassin versant de la Dronne à l'amont de la confluence avec la Lizonne, hors bassin versant de la Lizonne	« Bonnes » P 8312520	Bonnes	2,3	2,1	1,8
DRONNE aval : bassin versant de la Dronne de la confluence avec la Lizonne à la confluence avec l'Isle	« Coutras » P 8462520	Coutras	3,2	2,6	2,3
LIZONNE : bassin versant de la Lizonne	« Le Marchais » P 8284010	St-Séverin	0,62	0,37	0,25

La carte des zones d'alertes figure en annexe 1.

Le préfet de département ou les préfets des départements concernés peuvent désigner, à l'intérieur des zones d'alerte définies ci-dessus, des zones correspondant à un sous-bassin élémentaire hydrologiquement cohérent. Des débits d'objectifs complémentaires (DOC) peuvent être définis. Le cas échéant, les mesures de restrictions (alerte, alerte renforcée et crise) qui s'y appliquent sont au moins aussi fortes que celles de la zone d'alerte dont ils dépendent. En outre, les services de l'Etat peuvent s'appuyer sur tout indicateur de l'état du milieu qui serait porté à leur connaissance.

Article 5 : Période d'application et mesures mises en œuvre

Les mesures prévues par le présent arrêté s'appliquent lors des périodes d'irrigation printanières du 31 mars au 31 mai et estivales du 1^{er} juin au 31 octobre et aussi lorsqu'une situation de sécheresse caractérisée par le franchissement d'un DOE est constatée en dehors de ces périodes.

Le franchissement des seuils entraîne les mesures suivantes pour les prélèvements d'eau à des fins d'irrigation :

Seuil d'alerte :

- interdiction des prélèvements 2 jours par semaine, ou durant des plages horaires équivalant à 2 jours par période de sept jours. Cette limitation peut aussi se faire sous la forme d'une réduction de 30 % des volumes prélevés.

Pour les bassins versants faisant l'objet d'une gestion spécifique par tours d'eau mise en place par l'OUGC du sous bassin de la Dordogne, cette limitation peut se faire par restriction de 30 % des durées de prélèvements.

Pour les structures collectives (ASA, ASL et réseaux communaux) disposant d'équipements à débit variable, désignées par une liste nominative transmise à la DDT compétente par l'OUGC Dordogne, la restriction est mise en œuvre par une baisse de 30 % du débit nominal de la pompe, avec transmission quotidienne du relevé de l'index du compteur à la DDT compétente.

- interdiction des manœuvres d'ouvrages

Seuil d'alerte renforcée :

- interdiction des prélèvements 3,5 jours par semaine, ou durant des plages horaires équivalant à 3,5 jours par période de sept jours. Cette limitation peut aussi se faire sous la forme d'une réduction de 50 % des volumes prélevés.

Pour les bassins versants faisant l'objet d'une gestion spécifique par tours d'eau mise en place par l'OUGC du sous bassin de la Dordogne, cette limitation peut se faire par restriction de 50 % des durées de prélèvements.

Pour les structures collectives (ASA, ASL et réseaux communaux) disposant d'équipements à débit variable, désignées par une liste nominative transmise à la DDT compétente par l'OUGC Dordogne, la restriction est mise en œuvre par une baisse de 50 % du débit nominal de la pompe, avec transmission quotidienne du relevé de l'index du compteur à la DDT compétente.

- interdiction des manœuvres d'ouvrages

Seuil de crise :

- suspension totale des prélèvements

Article 6 : Déclenchement, mise en œuvre et durée des mesures de restriction

Les franchissements de seuils et les mesures mises en œuvre (déclenchement, assouplissement, levées) sont constatés et précisés par arrêté du préfet de département.

Les mesures envisagées ou décidées sur les zones d'alerte interdépartementales sont systématiquement communiquées aux préfets des départements concernés pour les rendre similaires et d'application simultanée.

Article 6.1 : Déclenchement

L'indicateur principal retenu est le débit moyen journalier (QMJ). Il est complété par l'analyse de l'évolution des QMJ sur les sept derniers jours.

- Seuils d'alerte et d'alerte renforcée :

Les mesures de restrictions sont déclenchées si la situation montre que les QMJ des trois derniers jours sont sous les débits d'alerte ou d'alerte renforcée.

- Seuil de crise :

Le franchissement durant **deux jours consécutifs** du QMJ sous le débit de crise entraîne la mise en œuvre des mesures d'interdiction totale de prélèvement.

De plus, si des situations critiques sont relevées sur des cours d'eau relevant soit du réseau ONDE (Observatoire National des Etiages) suivi par l'Office Français de la biodiversité (OFB), soit du réseau suivi par EPIDOR (Établissement Public Territorial du Bassin de la Dordogne), le préfet de département pourra déclencher des mesures de restriction sur les bassins concernés.

Chaque préfet veillera à ce que la mise en œuvre des mesures décidées se fasse dans la limite des délais incompressibles de publication des arrêtés sans dépasser 5 jours ouvrés.

Article 6.2 : Durée des mesures de restriction

L'application d'une mesure de restriction ne peut être inférieure à sept jours de manière à permettre la bonne mise en œuvre des mesures et à limiter la multiplication des arrêtés.

Article 6.3 : Assouplissement ou levée des mesures de restriction

Le retour à la situation antérieure s'effectue lorsque les débits moyens journaliers (QMJ) dépassent, durant au moins trois jours la valeur du seuil qui a déclenché cette mesure, avec une tendance à la hausse pendant sept jours consécutifs.

Pour les cours d'eau sans débit d'objectif définis et relevant soit du réseau ONDE (Observatoire National des Etiages) suivi par l'Office Français de la biodiversité (OFB), soit du réseau suivi par EPIDOR (Établissement Public Territorial du Bassin de la Dordogne), le préfet de département pourra assouplir des mesures de restriction sur les bassins concernés dans les arrêtés cadres départementaux.

Article 7 : Manœuvre d'ouvrages

Selon la situation, chaque préfet de département peut prendre une mesure d'interdiction de toute manœuvre d'ouvrage situé sur les cours d'eau et les plans d'eau avec lesquels ils communiquent, susceptible d'influencer le débit ou le niveau d'eau (vannage, clapet mobile, déversoir mobile...), sauf si elle est nécessaire :

- au non dépassement de la cote légale de retenue ;
- à la protection contre les inondations des terrains riverains amont ;
- à la restitution du débit réservé, ou du débit entrant s'il est inférieur.

Des dérogations à cet article pourront être délivrées sur demande dûment motivée. Les ouvrages à gestion automatisée ne sont pas concernés. Les centrales et micro-centrales hydroélectriques autorisées ou concédées ou disposant d'un droit « fondé en titre », implantées sur des cours d'eau non domaniaux peuvent continuer à fonctionner dans le cadre du strict respect de leur règlement d'eau. Les ouvrages de réalimentation des cours d'eau construits à cet effet et déclarés d'utilité publique ne sont pas concernés.

Article 8 : Dérogations pour cultures spéciales

Chaque préfet peut instaurer des mesures dérogatoires aux dispositions du présent arrêté applicables pour certaines cultures de son département en fonction des particularités locales.

Les dérogations restent exceptionnelles et ne peuvent porter que sur des volumes réduits pour des cultures à forte valeur ajoutée et économes en eau (goutte à goutte et micro-aspersion). Elles sont délivrées après réception d'une demande motivée déposée par l'organisme unique de gestion collective.

Les dérogations doivent être restreintes pour éviter de limiter l'impact des mesures de restriction et d'entraîner des disparités importantes entre les irrigants.

Les dérogations ne s'appliquent que pour les mesures d'interdiction totale. La mesure de dérogation correspondra au maintien d'une limitation de 50 % des prélèvements mise en place au seuil d'alerte renforcée. Elles sont limitées à 10% des surfaces irriguées ou des volumes autorisés en prélèvement sur un bassin versant considéré.

La liste limitative des cultures faisant l'objet de dérogations est fixée par chaque préfet de département, soit avant le 30 mai de l'année considérée, soit intégrée à l'arrêté cadre départemental « sécheresse » ou à l'arrêté d'autorisation de prélèvement.

Les périmètres concernés sont déterminés, conformément aux règles précitées, et accompagnés d'un argumentaire mettant en évidence la marginalité des prélèvements concernés. En cas de franchissement du DCR au point nodal du SDAGE Adour-Garonne correspondant à un bassin versant concerné par des dérogations, ces dernières sont suspendues.

Article 9 : Rôle de l'organisme unique dans l'anticipation de la gestion de la crise

L'organisme unique de gestion collective pour l'irrigation agricole du sous bassin de la Dordogne (OUGC) propose des mesures de gestion des prélèvements d'irrigation pour éviter de franchir les seuils définis au présent arrêté.

Pour les bassins versants faisant l'objet d'une gestion spécifique par tours d'eau, l'OUGC du sous bassin de la Dordogne transmet à la DDT de la Dordogne les tours d'eau projetés au plus tard le 31 mai de chaque année.

Ces mesures sont décrites dans le protocole de gestion et actualisées dans chaque plan de répartition remis par l'organisme unique conformément à l'autorisation unique pluriannuelle en vigueur.

Article 10 : Abrogation des dispositions antérieures

L'arrêté cadre interdépartemental du 12 juillet 2004 de gestion de crise du bassin versant de l'Isle aval dans le département de la Dordogne et la Gironde est abrogé.

L'arrêté cadre interdépartemental du 6 août 2008 de gestion de crise du bassin versant de la Dronne dans les départements de la Dordogne, la Charente, la Charente Maritime et la Gironde est abrogé.

L'arrêté cadre interdépartemental de gestion de crise du bassin versant amont de la Dordogne du 23 août 2004 est abrogé.

L'arrêté cadre interdépartemental de gestion de crise du bassin versant aval de la Dordogne du 12 juillet 2004 est abrogé.

L'arrêté cadre interdépartemental de gestion de crise du bassin versant de la Vézère du 23 juillet 2004 est abrogé.

Article 11 : Voies et délais de recours

Le présent arrêté peut faire l'objet, dans un délai de deux mois à compter de sa date de publication d'un recours gracieux auprès du préfet de département et/ou d'un recours contentieux auprès du tribunal administratif territorialement compétent. L'éventuel recours gracieux n'interrompt pas le délai de recours contentieux.

Article 12 : Exécution


Le présent arrêté concerne les départements du Cantal, de la Charente, de la Charente-Maritime, de la Corrèze, de la Creuse, de la Dordogne, de la Gironde, de la Haute-Vienne, du Lot, du Lot et Garonne et du Puy de Dôme.

Les secrétaires généraux des préfetures, les directeurs départementaux des territoires, les chefs des services départementaux de l'office français de la biodiversité, les commandants des groupements départementaux de la gendarmerie nationale, sont chargés, chacun en ce qui le concerne, de l'exécution du présent arrêté qui sera publié au recueil des actes administratifs des préfetures, et adressé pour information au préfet coordonnateur du bassin Adour Garonne.

Fait à Périgueux, le

02 JUL. 2020

Le Préfet de la DORDOGNE

A handwritten signature in black ink, consisting of a large, rounded 'F' followed by a vertical line and a horizontal line.

Frédéric PERISSAT

Arrêté inter-préfectoral n° DDT/SEER/2020-013
délimitant les zones d'alertes et définissant les mesures de limitation ou de
suspension provisoire des usages de l'eau
du bassin versant de la Dordogne

Fait à Aurillac

02 JUIL. 2020

Le Préfet du Cantal



Isabelle SIMA

Arrêté inter-préfectoral n° DDT/SEER/2020-013
délimitant les zones d'alertes et définissant les mesures de limitation ou de
suspension provisoire des usages de l'eau
du bassin versant de la Dordogne

Fait à Angoulême 02 JUIL. 2020

La Préfète

Marie LAFFITTE

Arrêté inter-préfectoral n° DDT/SEER/2020-013
délimitant les zones d'alertes et définissant les mesures de limitation ou de
suspension provisoire des usages de l'eau
du bassin versant de la Dordogne

Fait à La Rochelle

02 JUIL. 2020

EN TROIS



Nicolas BASSELIER


Arrêté inter-préfectoral n° DDT/SEER/2020-013
délimitant les zones d'alertes et définissant les mesures de limitation ou de
suspension provisoire des usages de l'eau
du bassin versant de la Dordogne

Fait à Tulle 02 JUIL. 2020

A handwritten signature in blue ink, appearing to read 'F. VEAU', is written over a horizontal line.

Frédéric VEAU

Arrêté inter-préfectoral n° DDT/SEER/2020-013
délimitant les zones d'alertes et définissant les mesures de limitation ou de
suspension provisoire des usages de l'eau
du bassin versant de la Dordogne


LE PRÉFET
Magali DEBATTE

02 JUL 2020

Arrêté inter-préfectoral n° DDT/SEER/2020-013
délimitant les zones d'alertes et définissant les mesures de limitation ou de
suspension provisoire des usages de l'eau
du bassin versant de la Dordogne

Fait à Bordeaux

02 JUL. 2020

Pour la Préfecture de la Gironde, en délégation,
Le Secrétaire Général,

Thierry SUQUET

Arrêté inter-préfectoral n° DDT/SEER/2020-013
délimitant les zones d'alertes et définissant les mesures de limitation ou de
suspension provisoire des usages de l'eau
du bassin versant de la Dordogne

Fait à Limoges

02 JUL. 2020

Le Préfet
Le Secrétaire Général,



Jérôme DECOURS

Arrêté inter-préfectoral n° DDT/SEER/2020-013
délimitant les zones d'alertes et définissant les mesures de limitation ou de
suspension provisoire des usages de l'eau
du bassin versant de la Dordogne

Fait à Cahors 02 JUIL. 2020

LE PREFET DU LOT


Michel PROSIC


Arrêté inter-préfectoral n° DDT/SEER/2020-013
délimitant les zones d'alertes et définissant les mesures de limitation ou de
suspension provisoire des usages de l'eau
du bassin versant de la Dordogne

Fait à Agen

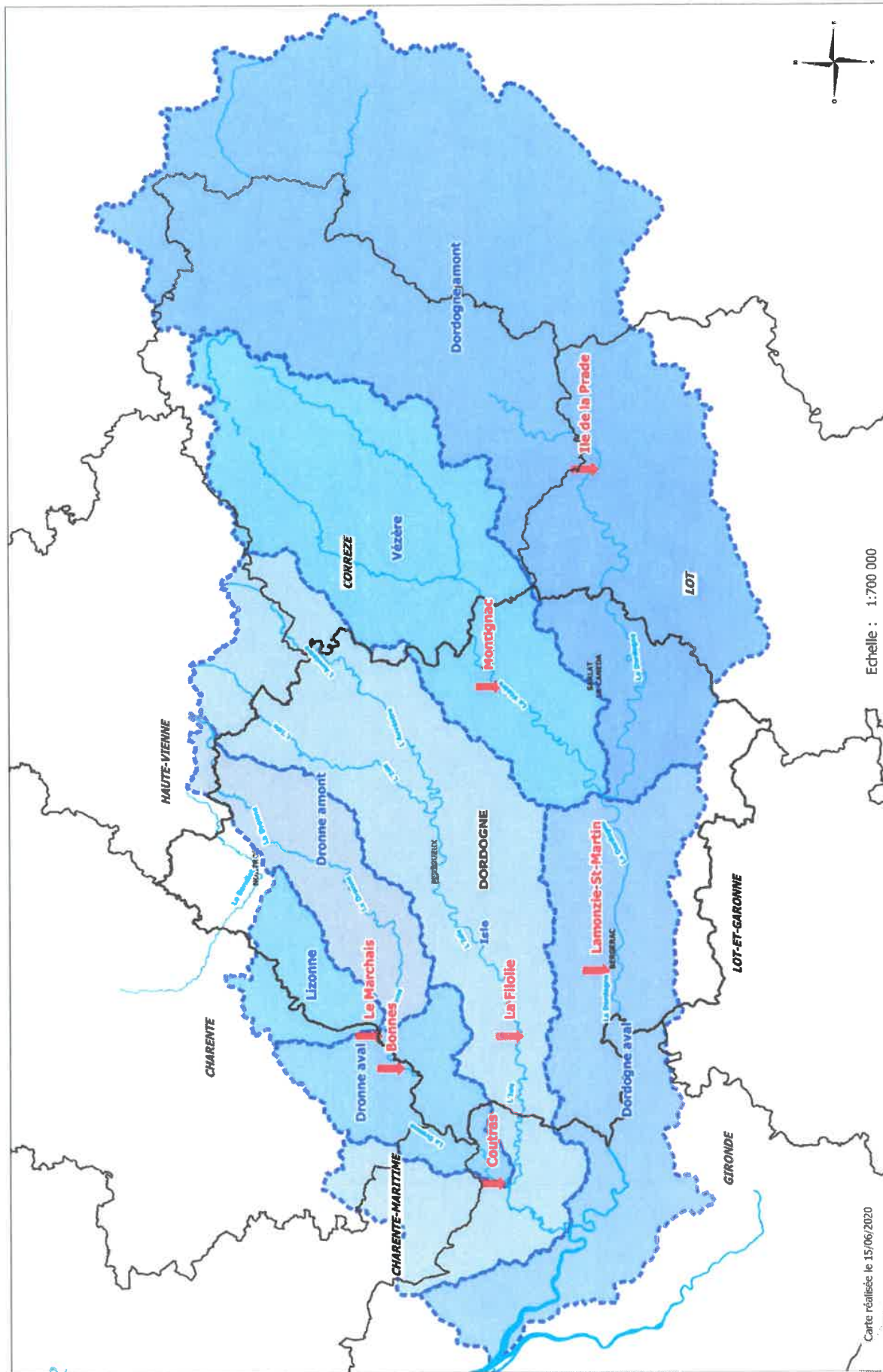

La Préfète
637
Béatrice LAGARDE

Arrêté Inter-préfectoral n° DDT/SEER/2020-013
délimitant les zones d'alertes et définissant les mesures de limitation ou de
suspension provisoire des usages de l'eau
du bassin versant de la Dordogne

Fait à Clermont-Ferrand 02 JUIL. 2020


La Préfète,
Anne-Gaëlle BAUDOUIN-CLERC

Annexe 1 : Cartographie des zones d'alertes du sous-bassin versant de la Dordogne



Carte réalisée le 15/06/2020

Echelle : 1:700 000


PREFET DE LA DORDOGNE
 Direction Départementale des Territoires
 Châteauneuf-sur-Charente - 24024 PERIGUEUX CEDEX
 REPUBLIQUE FRANÇAISE

Sources de données :
 DDT - SEER
 IGN RGE® 2020

Annexe 1 de l'arrêté interdépartemental n°
Zones d'alerte des usages de l'eau

DDTM de la GIRONDE

33-2020-07-07-009

Arrêté DDTM-SHLCD-RU n°2020-05

portant autorisation de démolir 16 logements locatifs sociaux de la résidence autonomie Edmond Michelet, sis 22 rue Dumas à Libourne, appartenant à Énéal Groupe Action



**PRÉFÈTE
DE LA GIRONDE**

*Liberté
Égalité
Fraternité*

**Direction Départementale
des Territoires et de la Mer
de la Gironde**

**Arrêté DDTM-SHLCD-RU n°2020-05
portant autorisation de démolir 16 logements locatifs sociaux de la résidence autonomie
Edmond Michelet, sis 22 rue Dumas à Libourne, appartenant à Énéal Groupe Action**

La Préfète de la Gironde

VU le Code de la Construction et de l'Habitation et notamment l'article L. 443-15-1,

VU la loi n° 86-1290 du 23 Décembre 1986, et notamment son article 61,

VU le décret n° 87-477 du 1er Juillet 1987 relatif aux cessions, aux transformations d'usage et aux démolitions d'éléments du patrimoine immobilier des organismes HLM,

VU la circulaire UHC/IUH25 n°98-96 du 22 octobre 1998 relative aux démolitions de logements locatifs sociaux, à la programmation des logements PLA construction-démolition et au changement d'usage de logements sociaux,

VU la circulaire UHC/IUH2/24 n°2001-77 du 15 novembre 2001 relative à la déconcentration des décisions de financement pour démolition et changement d'usage de logements locatifs sociaux,

VU le dossier d'intention démolir déposé le 23 septembre 2019 par Énéal Groupe Action Logement, anciennement Logévie Groupe Action Logement, concernant les 60 logements de la résidence autonomie Edmond Michelet, située 22 rue Dumas à Libourne,

VU l'avis favorable du maire de Libourne en date du 11 décembre 2019,

VU les permis de démolition-reconstruction n° PC 33243 19 F0085 du 4 octobre 2019, n°PC 33243 19 F0086 du 16 octobre 2019 et n° PC 33243 20 F0012 du 19 mai 2020,

VU la demande d'autorisation de démolir 16 logements individuels de la résidence Edmond Michelet formulée par Énéal Groupe Action Logement, anciennement Logévie Groupe Action Logement, le 11 février 2020,

VU le plan de relogement définitif présenté par Énéal Groupe Action Logement, anciennement Logévie Groupe Action Logement, afférent aux 16 logements individuels de la résidence Edmond Michelet concernés par la première phase de démolition,

CONSIDÉRANT que le dossier de demande d'autorisation de démolir déposé par Énéal Groupe Action Logement, Logévie Groupe Action Logement, respecte bien les termes des circulaires sus-mentionnées,

CONSIDÉRANT l'intérêt de l'opération de démolition-reconstruction sur le plan urbanistique et social,

2, esplanade Charles-de-Gaulle
CS 41397 – 33077 Bordeaux Cedex
Tél : 05 56 90 60 60
www.gironde.gouv.fr

ARRÊTE

Article premier : L'autorisation préalable prévue à l'article L.443-15-1 du Code de la Construction et de l'Habitation est donnée à Énéal Groupe Action Logement pour la démolition des 16 logements individuels numérotés de 23 à 38 de la résidence autonomie Edmond Michelet située 22 rue Dumas à Libourne.

Article 2 : Le présent arrêté peut être déféré auprès du tribunal administratif de Bordeaux dans un délai de 2 mois à compter de sa notification par toute personne ayant intérêt pour agir. Le tribunal peut être saisi via l'application informatique « Télérecours citoyen » accessible sur le site internet www.telerecours.fr.

Article 3 : Le Directeur Départemental des Territoires et de la Mer est chargé de l'exécution du présent arrêté qui sera publié au recueil des actes administratifs de l'État.

Bordeaux, le – 7 JUIL. 2020

Pour la Préfète et par délégation,

Le Directeur départemental des territoires et
de la mer de la Gironde



Renaud LAHEURTE

DDTM DE LA GIRONDE

33-2020-07-10-009

Arrêté du 10 juillet 2020 n°2020/07/01-073 portant autorisation de contrôle des populations animales non indigènes pour la campagne cynégétique 2020-2021 dans le département de la Gironde



**PRÉFÈTE
DE LA GIRONDE**

*Liberté
Égalité
Fraternité*

**Direction Départementale des Territoires et de la Mer
Service Eau et Nature
Unité Nature**

Arrêté du 10 JUIL. 2020

n°2020/07/01-073 portant autorisation de contrôle des populations animales non indigènes pour la campagne cynégétique 2020-2021 dans le département de la Gironde

La Préfète de la Gironde

VU le Code de l'Environnement ;

VU le Code Rural et de la Pêche Maritime, notamment ses articles L. 226-1 à L. 226-9 et L. 251-3 à L. 254-2 ;

VU le Code de la Santé Publique, notamment son article R 1342-12 ;

VU l'arrêté ministériel du 1 août 1986 modifié relatif à divers procédés de chasse, de destruction des animaux susceptibles d'occasionner des dégâts ;

VU l'arrêté ministériel du 2 septembre 2016 relatif au contrôle par la chasse des populations de certaines espèces non indigènes et fixant, en application de l'article R. 427-6 du code de l'environnement, la liste, les périodes et les modalités de destruction des espèces non indigènes d'animaux classés « susceptibles d'occasionner des dégâts » sur l'ensemble du territoire métropolitain ;

VU l'arrêté ministériel du 6 avril 2007 relatif au contrôle des populations de ragondins et de rats musqués ;

VU l'arrêté ministériel du 30 juin 2015 pris pour application de l'article R. 427-6 du code de l'environnement et fixant la liste, les périodes et les modalités de destruction des espèces non indigènes d'animaux classés « susceptibles d'occasionner des dégâts » sur l'ensemble du territoire métropolitain ;

VU l'arrêté ministériel du 14 février 2018 relatif à la prévention de l'introduction et de la propagation des espèces animales exotiques envahissantes sur le territoire métropolitain,

VU l'arrêté préfectoral portant désignation des membres de la Commission départementale de la Chasse et de la Faune Sauvage de la Gironde;

VU l'avis favorable des membres de la Commission Départementale de la Chasse et de la Faune Sauvage - Formation spécialisée « animaux susceptibles d'occasionner des dégâts » en date du 25/06/2020;

CONSIDÉRANT que les groupements de défense contre les organismes nuisibles de la Gironde et leurs fédérations, agréés conformément aux articles L. 252-1 à L. 252-5 du code rural et de la pêche maritime, n'ont plus les moyens d'organiser la surveillance et de la lutte contre les ragondins et les rats musqués ;

CONSIDÉRANT la nécessité de poursuivre la surveillance et la lutte collective contre les ragondins et les rats musqués en Gironde,

CONSIDÉRANT les risques de maladies transmissibles à l'homme et aux animaux d'élevage, dites zoonoses, dont sont potentiellement porteurs les rats musqués, ragondins ;

CONSIDÉRANT l'intérêt de la santé et de la sécurité publiques ;

CONSIDÉRANT la nécessité de prévenir des dommages importants aux activités agricoles, forestières et aquacoles ainsi qu'à d'autres formes de propriété ;

SUR proposition de M. le Secrétaire Général de la Préfecture de la Gironde ;

Cité administrative
2 rue Jules Ferry – BP 90
33090 Bordeaux Cedex
Tél : 05 56 93 30 33
Mél: ddtm-sner@gironde.gouv.fr
www.gironde.gouv.fr

1/3

ARRÊTE

Article premier : La lutte contre les ragondins (*Myocastor coypus*), les rats musqués (*Ondatra zibethicus*) est obligatoire et doit être organisée dans le département de la Gironde.

Article 2 : L'organisation de la surveillance et de la lutte contre les ragondins et les rats musqués est confiée à l'Association Départementale des Piégeurs Agréés de la Gironde (ADPAG) jusqu'au 30 juin 2021.

Ceci n'exclut pas la possibilité de lutttes individuelles ou collectives, par tir, déterrage ou piégeage, à condition qu'elles s'intègrent dans un programme départemental de lutte et respectent toutes les conditions prescrites par la réglementation. Dans le cadre de ce programme, l'Association Départementale des Piégeurs Agréés de la Gironde (ADPAG) s'appuiera notamment sur les interventions de la Fédération Départementale des Chasseurs de la Gironde, de l'association départementale des lieutenants de l'ovèterie et de la Chambre d'agriculture de la Gironde.

Article 3 : Les mesures nécessaires à la prévention des dommages causés par ces populations et les mesures nécessaires à la maîtrise de ces populations sont fondées sur :

- la surveillance de l'évolution de ces populations,
- des méthodes préventives de lutte visant, en particulier, à gêner leur installation ou leur réinstallation,

Le ragondin (*Myocastor coypus*) et le rat musqué (*Ondatra zibethicus*) peuvent, toute l'année, être :

- piégés en tout lieu;
- détruits à tir ;
- déterrés, avec ou sans chien.

L'utilisation d'appâts empoisonnés est interdite.

L'utilisation de gaz toxique ou explosif (type "Rodénator") injecté dans les terriers est interdite.

Article 4 : Afin de permettre l'exécution et le contrôle des interventions prévues au titre des articles L. 251-3 à L. 251-21 du code rural, les propriétaires et locataires des terrains sont tenus de laisser libre accès aux agents chargés de la lutte et de la surveillance, aux piégeurs agréés et aux agents de la Direction Régionale de l'Agriculture, de l'Alimentation et de la Forêt – Service Régional de l'Économie Agricole et Agroalimentaire

Article 5 : Les ragondins, rats musqués morts doivent être recherchés à l'occasion de chaque opération de chasse ou de destruction. Ces animaux susceptibles de causer des dégâts sont éventuellement porteurs de zoonoses (notamment la leptospirose) et font peser un risque sanitaire aux personnes manipulant leurs cadavres. Ceux-ci doivent être collectés et éliminés conformément aux articles L. 226-1 à L. 226-9 du code rural et aux articles L. 541-1 à L. 541-8 du code de l'environnement. Le port de gants étanches est obligatoire pendant toute la durée des opérations de manipulation et de destruction des cadavres de ragondins, de rats musqués.

Article 6 : L'Association Départementale des Piégeurs Agréés de la Gironde (ADPAG) établit un bilan annuel du plan départemental de lutte incluant les résultats des programmes d'information et de formation des différents intervenants, les résultats de la surveillance mise en place, l'importance des moyens de lutte mis en œuvre, l'estimation des quantités de ragondins et de rats musqués détruits. Ce bilan est remis au préfet et présenté devant la Commission Départementale de la Chasse et de la Faune Sauvage.

Article 7 : L'Association Départementale des Piégeurs Agréés de la Gironde (ADPAG) est chargée de la surveillance des autres populations animales de mammifères non indigènes et rendra compte chaque année à la Direction départementale des territoires et de la mer (DDTM), de l'état de ces populations.

Article 8 : Le présent arrêté peut faire l'objet d'un recours devant le Tribunal administratif de Bordeaux, dans le délai de deux mois à compter de sa date de notification ou de publication.

Article 9 : Le Secrétaire Général de la Préfecture de la Gironde et le Directeur Départemental des Territoires et de la Mer de la Gironde sont chargés, chacun en ce qui le concerne, de l'exécution du présent arrêté qui sera publié au recueil des actes administratifs.

Bordeaux, le 10 JUIL. 2020

La préfète

Pour la Préfète et par délégation,
le Secrétaire Général

Thierry SUQUET

DDTM DE LA GIRONDE

33-2020-07-10-010

Arrêté du 10 juillet 2020 n°2020/07/01-074 portant fixation de la liste, des périodes et des modalités de destruction des animaux susceptibles d'occasionner des dégâts (3e groupe) pour la campagne cynégétique 2020-2021



Arrêté du 10 JUIL. 2020

**n°2020/07/01-074 portant fixation de la liste, des périodes et des modalités de destruction
des animaux susceptibles d'occasionner des dégâts (3^e groupe)
pour la campagne cynégétique 2020-2021**

La Préfète de la Gironde

VU le Code de l'Environnement et notamment les articles L.427-8, R421-29 à R421-32, R427-6 à R427-28 et R428-19 ;

VU l'arrêté du 1er août 1986 modifié relatif à divers procédés de chasse, de destruction des animaux nuisibles et à la reprise du gibier vivant dans un but de repeuplement ;

VU le décret n° 2012-402 du 23 mars 2012 relatif aux espèces d'animaux classés nuisibles ;

VU l'arrêté du 8 février 2013 modifiant l'arrêté du 3 avril 2012 pris pour l'application de l'article R.427-6 du Code de l'Environnement et fixant la liste, les périodes et les modalités de destruction des animaux d'espèces susceptibles d'être classés nuisibles par arrêté du Préfet ;

VU l'arrêté du 30 juin 2015 pris pour application de l'article R.427-6 du code de l'environnement et fixant la liste, les périodes et les modalités de destruction des espèces non indigènes d'animaux classés nuisibles sur l'ensemble du territoire métropolitain ;

VU l'arrêté préfectoral portant désignation des membres de la Commission Départementale de la Chasse et de la Faune Sauvage ;

VU l'avis favorable des membres de la Commission Départementale de la Chasse et de la Faune Sauvage - Formation spécialisée « animaux susceptibles d'occasionner des dégâts » ;

CONSIDÉRANT les risques pour la sécurité publique engendrés par le développement de la population de sangliers en Gironde ;

CONSIDÉRANT les dommages importants pouvant être occasionnés aux activités agricoles (notamment sur vignes et céréales) par les lapins de garenne et les sangliers ;

SUR proposition de M. le Secrétaire Général de la Préfecture de la Gironde ;

ARRÊTE

Article premier : Les animaux susceptibles d'occasionner des dégâts, au sens de l'arrêté du 3 avril 2012 modifié, sur l'ensemble du département de la GIRONDE pour la période du 1er juillet 2020 au 30 juin 2021 sont les suivants :

- Lapin de garenne (*Oryctolagus cuniculus*) ;
- Sanglier (*Sus scrofa*)

Article 2 : Les périodes et modalités de destruction sont décrites ci-après :

Destruction à tir		
Espèces concernées	Types de formalités	Période d'autorisation
Lapin de Garenne	Autorisation individuelle délivrée par le Préfet	Du 15 août à l'ouverture générale de la chasse et De la fermeture générale de la chasse au 31 mars
Sanglier	Autorisation individuelle délivrée par le Préfet	De la fermeture générale de la chasse au 31 mars

Piégeage		
Espèces concernées	Type de piège autorisé	Conditions particulières
Lapin de Garenne	1ere catégorie	Piégeable toute l'année et en tout lieu ; Les cages-pièges de catégorie 1 placées sur les abords des cours d'eaux et bras morts, marais, canaux, plans d'eaux et étangs, jusqu'à la distance de 200 mètres de la rive doivent être munies d'un dispositif permettant aux femelles de vison d'Europe de s'échapper d'avril à juillet inclus, durant la période de gestation et d'allaitement. Ce dispositif consistera en une ouverture de cinq centimètres par cinq centimètres située sur la partie supérieure de la cage qui pourra être obturée les autres mois de l'année.
		L'utilisation de gaz toxique ou explosif (type « Rodénator ») injecté dans les terriers est interdite. L'utilisation d'appâts empoisonnés est interdite.
Sanglier	Piégeage interdit	

Le lapin de garenne peut également être capturé à l'aide de bourses et de furets toute l'année et en tout lieu.

Article 3 : Le présent arrêté peut faire l'objet d'un recours devant le Tribunal Administratif de Bordeaux, dans le délai de deux mois à compter de sa date de notification ou publication.

Cité administrative
2 rue Jules Ferry – BP 90
33090 Bordeaux Cedex
Tél : 05 56 93 30 33
Mél: ddtm-sner@girond.gouv.fr
www.girond.gouv.fr

Article 4 : Le Secrétaire Général de la Préfecture, le Directeur Départemental des Territoires et de la Mer, le Lieutenant-Colonel chargé du Groupement de Gendarmerie de la Gironde, le Chef de service départemental de l'Office Français de la Biodiversité, le Directeur de l'Agence Landes Nord-Aquitaine de l'Office National des Forêts, le Président de la Fédération Départementale des Chasseurs de la Gironde, les Lieutenants de Louveterie et les gardes de chasse particuliers sont chargés, chacun en ce qui le concerne, de l'exécution du présent arrêté qui sera publié dans le recueil des Actes Administratifs de la Préfecture de la Gironde et affiché dans toutes les communes par les soins des Maires.

Bordeaux, le 10 JUIL. 2020

La préfète
Pour la Préfète et par délégation,
le Secrétaire Général

Thierry SUQUET

Cité administrative
2 rue Jules Ferry – BP 90
33090 Bordeaux Cedex
Tél : 05 56 93 30 33
Mél: ddtm-sner@gironde.gouv.fr
www.gironde.gouv.fr

DDTM DE LA GIRONDE

33-2020-07-21-002

Arrêté fixant la liste des emplois de la DDTM33 ouvrant
droit à la NBI



Liberté • Égalité • Fraternité

RÉPUBLIQUE FRANÇAISE

PRÉFÈTE DE LA GIRONDE

Direction départementale
des territoires et de la mer
de la Gironde

Secrétariat Général

ARRETE n° SG-33-2020-016

VU la loi n° 83-634 du 13 juillet 1983 modifiée portant droits et obligations des fonctionnaires,

VU la loi n° 84-16 du 11 janvier 1984 modifiée portant dispositions statutaires relatives à la fonction publique de l'État,

VU la loi n° 91-73 du 18 janvier 1991 modifiée portant dispositions relatives à la santé publique et aux assurances sociales, et notamment son article 27,

VU le décret n° 91-1067 du 14 octobre 1991 portant attribution de la nouvelle bonification indiciaire à certains personnels du Ministère de l'Équipement, du Logement, des Transports et de l'Espace,

VU le décret n° 2001-1161 du 7 décembre 2001 portant déconcentration de décisions relatives à l'attribution de la nouvelle bonification indiciaire dans les services du ministère de l'équipement, des transports et du logement,

VU l'arrêté du 13 décembre 2011 modifiant l'arrêté du 15 décembre 2009 portant répartition de l'enveloppe de NBI dans certains services déconcentrés au titre de la 6^{ème} et 7^{ème} tranche de la mise en œuvre du protocole Durafour,

VU la présentation aux membres du Comité Technique réunis en séance du 3 juillet 2020,


VU les arrêtés portant délégation de signature en cours de validité,

ARRETE

Article 1^{er} : Les listes des postes de la DDTM 33 éligibles au titre des 6^{ème} et 7^{ème} tranches de l'enveloppe DURAFOUR, fixées par arrêté du 24 octobre 2017 comme indiqué **en annexes** au présent arrêté, **au titre de 2020**.

Article 2 : Le directeur départemental des Territoires et de la Mer est chargé de l'exécution du présent arrêté.

Fait à Bordeaux, le 21 juillet 2020.
Le Directeur Départemental
des Territoires et de la Mer


Renaud LAHEURTE

ANNEXE
Liste des emplois ouvrant droit à NBI mise à jour en juillet 2020

NIVEAU D'EMPLOI	DESIGNATION DE L'EMPLOI	GRADE	Nbre de points attribués Durafour
A	Chargé de mission gestion et valorisation des compétences (SG)	AAE	25
A	Responsable de l'unité des ressources humaines (SG)	AAE	25
A	Chef de la cellule territoire et biodiversité (SEN)	AAE	24
A	Chef du pôle ADS Fiscalité (SUAT)	AAE	24
A	Chef de l'unité aménagement (SAU)	AAE	24
A	Chef de l'unité planification (SUAT)	AAE	24
6 EMPLOIS DURAFOUR			146 POINTS ATTRIBUES,
B	Chargé d'études planification à l'unité Médoc (SAR)	SACE	18
B	Chargé du contrôle de légalité (SUAT)	SACN	18
B	Chargé de l'animation de la commission d'aménagement commercial (SUAT)	SACE	15
B	Chargé de l'animation de la commission départementale de conciliation au sein de l'unité du logement social public (SHLCD)	SACN	15
B	Adjoint au responsable d'unité Logement Social Public (SHLCD)	SACE	15
B	Chargé de l'animation de la politique de l'accessibilité des bâtiments (SHLCD)	SACN	15
B	Adjoint au responsable de l'unité Amélioration Habitat Ancien (SHLCD)	SACE	15
B	Responsable du pôle ADS Bordeaux (SAU)	SACE	15
B	Responsable fiscalité, adjoint au chef d'unité (SUAT)	SACE	15
B	Adjoint au responsable d'unité des ressources humaines (SG) <i>jusqu'au 1^{er} septembre 2020</i>	SACE	15
B	Adjoint au chef de l'unité budget, achat, logistique (SG) <i>à compter du 1^{er} septembre 2020</i>	SACS	15
B	Référent réglementaire ADS (SUAT)	SACN	14
B	Chargé de mission du programme de rénovation énergétique de l'habitat (SHLCD) – <i>jusqu'au 1^{er} juin 2020</i>	SACE	10
B	Responsable UGA – responsable de sites (SAR) – <i>à compter du 1^{er} juin 2020</i>	SACE	10
12 EMPLOIS DURAFOUR			180 POINTS ATTRIBUES
C	Gestionnaire RH de proximité (SG)	AAP	10
C	Chargé du contrôle de légalité des actes d'urbanisme (SUAT)	ADJ ADM	10
C	Chargé du contrôle de légalité des actes d'urbanisme (SUAT)	ADJ ADM	10
C	Inspecteur de l'environnement (SEN)	AAP	10
C	Secrétariat de direction (DIR)	ADJ ADM	10
5 EMPLOIS DURAFOUR			50 POINTS

DDTM DE LA GIRONDE

33-2020-07-20-005

Arrêté inter-préfectoral n° 47-2020-07-20-004 délivrant
l'homologation du plan annuel de répartition des
prélèvements de l'étiage 2020 et hors étiage 2020-2021 à
l'organisme unique de gestion collective – Sous-bassin
Garonne aval-Dropt Périmètres 60 – 61 – 62 – 67 – 70

PRÉFÈTE DE LOT-ET-GARONNE

Direction départementale des territoires
Service Environnement
Unité Gestion Quantitative de l'Eau

**Arrêté inter-préfectoral n°
délivrant l'homologation du plan annuel de répartition des prélèvements
de l'étiage 2020 et hors étiage 2020-2021
à l'organisme unique de gestion collective – Sous-bassin Garonne aval-Dropt
Périmètres 60 – 61 – 62 – 67 – 70**

**Le Préfet de Dordogne,
Chevalier de la Légion d'Honneur
Chevalier de l'Ordre National du
Mérite ,**

**La Préfète de la région
Nouvelle Aquitaine,
Préfète de la Gironde,
Officier de l'Ordre National du Mérite
Officier de la Légion d'honneur**

**La Préfète de Lot-et-Garonne,
Officier de la Légion d'Honneur,
Officier de l'Ordre National du Mérite,**

**Le Préfet de Tarn-et-Garonne,
Chevalier de l'Ordre National du Mérite,**

Le Préfet du Lot,

**La Préfète du Gers,
Chevalier de l'Ordre National du
Mérite,
Chevalier de la Légion d'Honneur**

Vu le code de l'environnement ;

Vu les arrêtés du 11 septembre 2003 portant application du décret 1996-102 du 02 février 1996 et fixant les prescriptions générales applicables aux prélèvements soumis à autorisation et à déclaration en application des articles L.214-1 à L.214-3 du code de l'environnement et relevant des rubriques 1120, 1210, 1220 ou 1310 de la nomenclature ;

Vu le schéma directeur d'aménagement et de gestion des eaux du bassin Adour-Garonne (SDAGE) 2016-2021 approuvé par le préfet coordonnateur de bassin le 1^{er} décembre 2015 ;

Vu l'arrêté inter-préfectoral du 23 juillet 2014 portant approbation du Schéma d'Aménagement et de Gestion des Eaux du Ciron ;

Vu l'arrêté cadre interdépartemental du 4 juin 2018 portant définition d'un plan d'action sécheresse pour le bassin de la Garonne ;

Vu le plan de gestion des étiages du Tolzac approuvé par le préfet coordonnateur de ce bassin le 11 novembre 2011 ;

Vu le plan de gestion des étiages du bassin Garonne Ariège approuvé par le préfet coordonnateur de ce bassin le 29 juin 2018 ;

Vu l'arrêté interdépartemental n° 2013-031-0008 du 31 janvier 2013, portant désignation de la Chambre d'agriculture de Lot-et-Garonne comme organisme unique de gestion collective de l'eau pour l'irrigation agricole sur le sous-bassin Garonne aval-Dropt modifié par l'arrêté interdépartemental du 23 avril 2015 ;

Vu les arrêtés d'autorisation unique pluriannuelle n°47-2016-07-22-003 et n°47-2016-07-22-004 délivrés à l'organisme unique du sous-bassin Garonne aval-Dropt sur le périmètre 60 (Dropt) puis sur les périmètres 61, 62 (Garonne aval), 67 (Séoune) et 70 (Tolzac) en date du 22 juillet 2016 ;

Vu les arrêtés modificatifs n°2018/DDT/04/009 et n°2018/DDT/04/010 de l'autorisation unique pluriannuelle pour la période « hors étiage » délivrés à l'organisme unique du sous-bassin Garonne aval-Dropt sur le périmètre 60 (Dropt) puis sur les périmètres 61, 62 (Garonne aval), 67 (Séoune) et 70 (Tolzac) en date du 16 avril 2018 ;

Vu le protocole d'accord du 04 novembre 2011 entre L'État et les chambres régionales d'agriculture d'Aquitaine et de Midi-Pyrénées ;

Vu la demande présentée le 25 février 2020 par l'organisme unique du sous-bassin Garonne aval-Dropt, en vue d'obtenir l'homologation du plan annuel de répartition des prélèvements destinés à l'irrigation agricole ;

Vu le rapport au CODERST du 28 avril 2020 du service de police de l'eau et du milieu aquatique de la direction départementale des territoires (DDT) de Lot-et-Garonne ;

Vu la consultation électronique du conseil départemental de l'environnement et des risques sanitaires et technologiques de Lot-et-Garonne du 20 au 28 mai 2020 et l'avis favorable émis ;

Vu la consultation électronique du conseil départemental de l'environnement et des risques sanitaires et technologiques de Gironde du 28 mai au 4 juin 2020 et l'avis favorable émis ;

Vu l'avis, dans sa séance du 29 mai 2020, du conseil départemental de l'environnement et des risques sanitaires et technologiques de Tarn-et-Garonne ;

Vu l'avis, dans sa séance du 26 mai 2020, du conseil départemental de l'environnement et des risques sanitaires et technologiques du Lot ;

Vu l'avis, dans sa séance du 27 mai 2020, du conseil départemental de l'environnement et des risques sanitaires et technologiques de la Dordogne ;

Vu l'avis, dans sa séance du 26 mai 2020, du conseil départemental de l'environnement et des risques sanitaires et technologiques du Gers ;

Vu les observations de l'organisme unique sur le projet d'arrêté d'homologation du plan annuel de répartition ;

Considérant que les prélèvements faisant l'objet de la demande sont soumis à autorisation unique pluriannuelle au titre du code de l'environnement ;

Considérant que l'homologation du plan annuel de répartition des prélèvements ne concerne que la seule activité de prélèvement d'irrigation agricole et non l'existence de l'ouvrage permettant ce prélèvement ;

Considérant que, conformément au deuxième alinéa de l'article R.181-47, le plan de répartition présenté comporte l'identification complète de chaque préleveur ainsi que les modalités de prélèvement envisagées pour chaque préleveur au cours de la campagne et par point de prélèvement ;

Considérant que les volumes demandés par l'organisme unique du sous-bassin Garonne aval-Dropt dans le présent plan de répartition concernent les prélèvements effectués sur les périmètres élémentaires 60, 61, 62, 67 et 70 pour la période d'étiage du 1^{er} juin 2020 au 31 octobre 2020, et pour la période « hors étiage » du 1^{er} novembre 2020 au 31 mai 2021 ;

Considérant que les volumes demandés par l'organisme unique du sous-bassin Garonne aval-Dropt dans le présent plan de répartition respectent, après écrêtement en appliquant le coefficient de répartition, les volumes autorisés dans l'arrêté d'autorisation unique pluriannuelle de prélèvement d'eau pour l'irrigation agricole ;

Considérant que les prescriptions du présent arrêté permettent de garantir une gestion globale et équilibrée de la ressource en eau ;

Sur proposition des secrétaires généraux des préfetures de Dordogne, Gironde, Lot, Tarn-et-Garonne, Gers et Lot-et-Garonne ;

ARRÊTENT

Titre I – Objet de l’homologation du plan annuel de répartition

Article 1 : Bénéficiaire de l’homologation du plan annuel de répartition

Le pétitionnaire désigné ci-dessous :

Organisme unique de gestion collective à usage d’irrigation du sous-bassin Garonne aval - Dropt
271, rue de Péchabout - BP 80349
47008 AGEN CEDEX

représenté par le président de la chambre d’agriculture de Lot-et-Garonne, sur le périmètre Garonne aval – Dropt est bénéficiaire de l’homologation du plan annuel de répartition des prélèvements prévue aux articles R.214-31-1 à R.214-31-3 du code de l’environnement, sous réserve du respect des prescriptions définies par le présent arrêté.

La liste des préleveurs et les conditions de prélèvement sont détaillées en annexe 2.

Article 2 : Durée de l’homologation selon l’usage

L’homologation du plan annuel de répartition pour la campagne d’irrigation 2020-2021 est accordée pour la période du **1^{er} juin 2020 au 31 mai 2021**.

Cette homologation pourra être révisée sur demande du préfet ou de l’organisme unique selon les modalités prévues à l’article R181-46 du code de l’environnement.

Article 3 : Conformité au plan annuel de répartition

Les installations, ouvrages, travaux ou activités, objets de la présente autorisation, sont situés, installés et exploités conformément au plan de répartition et au contenu du dossier d’homologation pour la campagne d’irrigation 2020-2021.

Les modifications du plan annuel de répartition doivent être compatibles avec les critères de répartition définis dans l’arrêté d’autorisation unique pluriannuelle.

Toute modification entraînant un changement notable des éléments du dossier doit être portée avant sa réalisation à la connaissance du préfet, conformément aux dispositions de l’article R.181-46 du code de l’environnement.

Lorsque la modification reste inférieure à 10 % du volume autorisé du plan annuel de répartition initial (par périmètre et par typologie de ressource), le nouveau plan annuel de répartition n’est pas soumis au CODERST avant homologation.

Article 4 : Notification aux préleveurs

Les directions départementales des territoires concernées notifient à chaque préleveur le volume d’eau qu’il peut prélever en application du plan de répartition annexé au présent arrêté, et les conditions de prélèvement à respecter telles que détaillées en annexe 1.

Article 5 : Droit des tiers

Les droits des tiers sont et demeurent expressément réservés.

Article 6 : Publication et information des tiers

En application de l'article R. 214-31-3 du code de l'environnement, la présente homologation fait l'objet :

- d'une publication sur le portail Internet des services de l'État des préfectures de Dordogne, Gironde, Gers, Lot, Lot et Garonne et Tarn et Garonne pour une durée d'au moins 6 mois ;
- d'une communication par le préfet coordonnateur aux présidents des commissions locales de l'eau dont le ressort est inclus en tout ou partie dans le périmètre de l'organisme unique ;

Le plan de répartition est mis à disposition du public dans les directions départementales des territoires de Dordogne, Gironde, Gers, Lot, Lot et Garonne et Tarn et Garonne.

Article 7 : Voies et délais de recours

En application de l'article R.214-31-5 du code de l'environnement, toute contestation contre la présente homologation doit être soumise préalablement à un recours gracieux.

La présente homologation est susceptible de recours devant le tribunal administratif de Bordeaux 9 Rue Tastet - 33000 Bordeaux, dans le ressort duquel se situe le siège de l'organisme unique, dans un délai de :

- deux mois par l'organisme unique, à compter du jour où la décision lui a été notifiée ;
- quatre mois par les tiers, à compter de l'accomplissement de la dernière des formalités de publicité.

Le silence gardé pendant plus de quatre mois sur le recours gracieux vaut décision de rejet.

Le recours contentieux peut être porté devant le tribunal administratif de Bordeaux dans les délais susmentionnés prolongés du délai de réponse au recours gracieux ou prolongé de quatre mois en cas de silence gardé sur ce recours gracieux.

Article 8 : Exécution


Les secrétaires généraux des préfectures de Dordogne, Gironde, Lot, Tarn-et-Garonne, Gers et Lot-et-Garonne, les services chargés de la police de l'eau des départements concernés et le maire de la commune d'Agen sont chargés, chacun en ce qui le concerne, de l'exécution du présent arrêté qui sera notifié à l'organisme unique de gestion collective du sous-bassin Garonne aval-Dropt ainsi qu'aux mairies concernées.

Fait à Agen, le



**Arrêté inter-préfectoral n°
délivrant l'homologation du plan annuel de répartition des prélèvements
de l'étiage 2020 et hors étiage 2020-2021
à l'organisme unique de gestion collective – Sous-bassin Garonne aval-Dropt
Périmètres 60 – 61 – 62 – 67 – 70**


Fait à Périgueux,

A handwritten signature in black ink, consisting of a large, stylized loop on the left and a vertical line extending upwards from the center, with a horizontal line extending to the right below the vertical line.

Frédéric PÉRISSAT

**Arrêté inter-préfectoral n°
délivrant l'homologation du plan annuel de répartition des prélèvements
de l'été 2020 et hors été 2020-2021
à l'organisme unique de gestion collective – Sous-bassin Garonne aval-Dropt
Périmètres 60 – 61 – 62 – 67 – 70**

Fait à Auch,


La Préfète^m
Catherine SÉGUIN

**Arrêté inter-préfectoral n°
délivrant l'homologation du plan annuel de répartition des prélèvements
de l'étiage 2020 et hors étiage 2020-2021
à l'organisme unique de gestion collective – Sous-bassin Garonne aval-Dropt
Périmètres 60 – 61 – 62 – 67 – 70**

Fait à Bordeaux,


Pour la Préfète en déléation,
le Secrétaire Général
Thierry SUQUET

**Arrêté inter-préfectoral n°
délivrant l'homologation du plan annuel de répartition des prélèvements
de l'étiage 2020 et hors étiage 2020-2021
à l'organisme unique de gestion collective – Sous-bassin Garonne aval-Dropt
Périmètres 60 – 61 – 62 – 67 – 70**

Fait à Cahors,

LE PREFET DU LOT


Michel PROSIC

**Arrêté inter-préfectoral n°
délivrant l'homologation du plan annuel de répartition des prélèvements
de l'étiage 2020 et hors étiage 2020-2021
à l'organisme unique de gestion collective – Sous-bassin Garonne aval-Dropt
Périmètres 60 – 61 – 62 – 67 – 70**

Fait à Montauban,



Pierre BESNARD

Annexe 1 : Prescriptions générales et particulières applicables à l'ensemble des installations de prélèvements

Les préleveurs sont soumis aux prescriptions de l'arrêté du 11 septembre 2003 fixant les prescriptions générales applicables aux prélèvements soumis à autorisation en application des articles L.214-1 à L.214-6 du code de l'environnement et relevant des rubriques 1.1.2.0, 1.2.1.0, 1.2.2.0. ou 1.3.1.0. de la nomenclature définie dans les articles R.214-1 à R.214-5 du code de l'environnement.

1. Durée de l'autorisation

L'autorisation de prélèvement, en vertu de l'homologation du plan de répartition est accordée jusqu'au **31 mai 2021**.

2. Définition des usages

Les usages autorisés en fonction des périodes sont les suivants :

- Période d'irrigation estivale (01 juin 2020 -31 octobre 2020)
- Période d'irrigation hivernale (01 novembre 2020 – 31 mai 2021)

La réalimentation d'une retenue d'irrigation déconnectée à partir d'un cours d'eau ou d'une nappe est interdite entre le 1^{er} juin et le 31 octobre, sauf si une autorisation spécifique écrite d'un gestionnaire de réalimentation le permet.

3. Identification du prélèvement par compteur volumétrique

Les installations permettant d'effectuer des prélèvements en eau superficielle ou en eau souterraine doivent être pourvues de moyens de mesure ou d'évaluation appropriés permettant de quantifier les débits et volumes prélevés. C'est le compteur volumétrique qui s'impose, sauf à ce qu'une tierce expertise ait permis de valider un autre type de compteur conformément aux arrêtés ministériels du 11 septembre 2003 et du 19 décembre 2011.

Les compteurs volumétriques équipés d'un système de remise à zéro sont interdits.

L'exploitant, ou à défaut le propriétaire, doit en assurer la pose, l'entretien et le bon fonctionnement.

Le numéro du compteur permettant d'identifier le point de prélèvement doit être laissé visible à proximité de la pompe, de même que l'extrait de la notification annuelle détaillant pour le prélèvement le volume homologué.

4. Suivi de l'installation de prélèvement et des volumes prélevés

Toute panne constatée sur un compteur doit être déclarée auprès de la DDT de Lot-et-Garonne, sous 7 jours, à l'adresse mail : ddt-se@lot-et-garonne.gouv.fr ou par fax : 05.53.69.34.65. ainsi qu'une copie à la DDT concernée et l'organisme unique.

Les exploitants ou les propriétaires desdites installations sont tenus de noter, mois par mois, sur un registre comportant un relevé des index au 1^{er} du mois spécialement ouvert à cet effet :

- les volumes prélevés par usage ;
- le cas échéant, le nombre d'heures de pompage ;
- les incidences survenues dans l'exploitation de l'installation ou le comptage des prélèvements, et notamment les arrêts de pompage ;
- les entretiens, contrôles et remplacements des moyens de mesure et d'évaluation.

Ce registre est tenu à la disposition des agents du service de la police de l'eau et des milieux aquatiques pendant au moins trois ans.

Annexe 1 : Prescriptions générales et particulières applicables à l'ensemble des installations de prélèvements

Les préleveurs sont soumis aux prescriptions de l'arrêté du 11 septembre 2003 fixant les prescriptions générales applicables aux prélèvements soumis à autorisation en application des articles L.214-1 à L.214-6 du code de l'environnement et relevant des rubriques 1.1.2.0, 1.2.1.0, 1.2.2.0. ou 1.3.1.0. de la nomenclature définie dans les articles R.214-1 à R.214-5 du code de l'environnement.

1. Durée de l'autorisation

L'autorisation de prélèvement, en vertu de l'homologation du plan de répartition est accordée jusqu'au **31 mai 2021**.

2. Définition des usages

Les usages autorisés en fonction des périodes sont les suivants :

- Période d'irrigation estivale (01 juin 2020 -31 octobre 2020)
- Période d'irrigation hivernale (01 novembre 2020 – 31 mai 2021)

La réalimentation d'une retenue d'irrigation déconnectée à partir d'un cours d'eau ou d'une nappe est interdite entre le 1^{er} juin et le 31 octobre, sauf si une autorisation spécifique écrite d'un gestionnaire de réalimentation le permet.

3. Identification du prélèvement par compteur volumétrique

Les installations permettant d'effectuer des prélèvements en eau superficielle ou en eau souterraine doivent être pourvues de moyens de mesure ou d'évaluation appropriés permettant de quantifier les débits et volumes prélevés. C'est le compteur volumétrique qui s'impose, sauf à ce qu'une tierce expertise ait permis de valider un autre type de compteur conformément aux arrêtés ministériels du 11 septembre 2003 et du 19 décembre 2011.

Les compteurs volumétriques équipés d'un système de remise à zéro sont interdits.

L'exploitant, ou à défaut le propriétaire, doit en assurer la pose, l'entretien et le bon fonctionnement.

Le numéro du compteur permettant d'identifier le point de prélèvement doit être laissé visible à proximité de la pompe, de même que l'extrait de la notification annuelle détaillant pour le prélèvement le volume homologué.

4. Suivi de l'installation de prélèvement et des volumes prélevés

Toute panne constatée sur un compteur doit être déclarée auprès de la DDT de Lot-et-Garonne, sous 7 jours, à l'adresse mail : ddt-se@lot-et-garonne.gouv.fr ou par fax : 05.53.69.34.65. ainsi qu'une copie à la DDT concernée et l'organisme unique.

Les exploitants ou les propriétaires desdites installations sont tenus de noter, mois par mois, sur un registre comportant un relevé des index au 1^{er} du mois spécialement ouvert à cet effet :

- les volumes prélevés par usage ;
- le cas échéant, le nombre d'heures de pompage ;
- les incidences survenues dans l'exploitation de l'installation ou le comptage des prélèvements, et notamment les arrêts de pompage ;
- les entretiens, contrôles et remplacements des moyens de mesure et d'évaluation.

Ce registre est tenu à la disposition des agents du service de la police de l'eau et des milieux aquatiques pendant au moins trois ans.

Conformément à l'article 11 des prescriptions générales, le préleveur communique à l'organisme unique les volumes prélevés par usage sur la campagne ainsi que les index correspondants de ses compteurs. Cette déclaration doit être réalisée dans les deux mois suivant la fin de la campagne et au plus tard avant le 31 décembre de l'année en cours.

5. Maintien du débit minimum dans les cours d'eau

Les prélèvements dans les cours d'eau principaux doivent laisser subsister dans le lit du cours d'eau, à l'aval de l'ouvrage de prise d'eau, un débit minimal permettant de respecter les débits fixés dans l'arrêté cadre sécheresse.

Un débit réservé, garantissant les différents usages dans le lit des cours d'eau et la préservation de la vie piscicole en aval des points de pompage ou de dérivation des eaux, doit être respecté par les irrigants. En deçà de ces valeurs, le pompage doit être impérativement interrompu. Ce débit minimal devra rester supérieur au dixième du module du cours d'eau.

Toutefois, lorsque le débit du cours d'eau à l'amont de la prise d'eau est inférieur à la valeur du débit réservé, chaque irrigant n'est tenu de restituer que le débit du cours d'eau en amont.

6. Modalités de restrictions éventuelles des prélèvements

Dans le cas où un arrêté de restriction des usages de l'eau est pris dans le cadre des mesures de protection du milieu aquatique, compte tenu du niveau faible des débits constatés sur le cours d'eau, tous les prélèvements pour usage agricole en cours d'eau ou en nappe connectée doivent se conformer aux prescriptions de l'arrêté considéré.

Pour les pompes mobiles, en cas de mesures de restriction totale, les installations situées dans le cours d'eau devront être neutralisées jusqu'à la levée de cette restriction totale.

7. Accès aux installations de prélèvement

Les agents chargés de la police de l'eau et des milieux aquatiques auront libre accès aux installations, ouvrages, travaux ou activités identifiés dans le plan de répartition, dans les conditions fixées par le code de l'environnement. Les préleveurs devront permettre aux agents de procéder à toutes mesures de vérification relative à la bonne exécution du présent arrêté.

Les agents pourront demander communication de toutes pièces utiles au contrôle de la bonne exécution du présent arrêté.

8. Conformité des installations de prélèvements

Les dispositifs de prélèvement doivent rester en tout temps conformes aux déclarations faites par les préleveurs. Toute modification ou tout changement de type de moyen de mesure ou d'évaluation par un autre doit être préalablement portée à la connaissance du préfet.

Pour les installations en rivière, ces dispositifs ne devront en aucun cas conduire à une modification du lit du cours d'eau, ni constituer un obstacle à l'écoulement de l'eau.

9. Déclaration des incidents ou accidents

Le préleveur est tenu de déclarer, dès qu'il en a connaissance, au préfet les accidents ou incidents intéressant les installations, ouvrages, travaux ou activités faisant l'objet du présent arrêté qui sont de nature à porter atteinte aux intérêts mentionnés à l'article L. 211-1 du code de l'environnement.

Sans préjudice des mesures que pourra prescrire le préfet, l'irrigant devra prendre ou faire prendre toutes dispositions nécessaires pour mettre fin aux causes de l'incident ou accident, pour évaluer ses conséquences et y remédier.

La responsabilité individuelle des préleveurs reste pleine et entière vis-à-vis des tiers, en cas d'accidents ou de dommages qui pourraient survenir du fait des installations, ouvrages, travaux et activités liés au présent arrêté.

10. Prévention des risques de pollution

Chaque préleveur prend toutes les dispositions nécessaires, notamment par l'installation de bacs de rétention ou d'abris étanches, en vue de prévenir tout risque de pollution des eaux par les carburants et autres produits susceptibles d'altérer la qualité des eaux, en particulier des fluides de fonctionnement du moteur thermique fournissant l'énergie nécessaire au pompage, s'il y a lieu.

11. Autres réglementations

La présente homologation ne dispense en aucun cas le préleveur de faire les déclarations ou d'obtenir les autorisations requises au titre d'autres rubriques de la nomenclature loi sur l'eau ou par d'autres réglementations.

12. Sanctions

En application des articles L. 171-8 et suivants du code de l'environnement, indépendamment des poursuites pénales qui peuvent être exercées, le non-respect des prescriptions du présent arrêté sera puni d'une amende au plus égale à 15 000 € et d'une astreinte journalière au plus égale à 1 500 € applicable à partir de la notification de la décision la fixant et jusqu'à satisfaction de la mise en demeure.

Annexe 2 : Plan annuel de répartition des prélèvements

OUGC GARONNE AVAL DROPT - PAR 2020/2021

PE	DPT	PERIODE	TYPE DE RESSOURCE	Ressource de prélèvement	PRELEVEUR	Lieu-dit implantation	commune de l'ouvrage	Débit en m ³ /h	Surface en ha	VOLUME AUTORISE en m ³
PE60	24	ETIAGE	EAUX SUPERFICIELLES	bournègue (ruisseau)	BAZZOLI NICOLAS	Grosse Pierre	STE RADEGONDE	50		4 034
PE60	24	ETIAGE	EAUX SUPERFICIELLES	rèvellou (ruisseau)	BERTIN Bertrand	Le Fricandou	FONROQUE	20		8 876
PE60	24	ETIAGE	EAUX SUPERFICIELLES	dropt réalimenté	BIARY Jean Marie	Gallet	EYMET	21,24	9	14 377
PE60	24	ETIAGE	EAUX SUPERFICIELLES	dropt amont	BOURGES Laurent	La Sabatière	CADROT	0		4 034
PE60	24	ETIAGE	EAUX SUPERFICIELLES	dropt amont	CARMEL Jean-Pierre	Versailles	SERRES ET MONTGUYARD	30		2 743
PE60	24	ETIAGE	EAUX SUPERFICIELLES	dropt réalimenté	CHARRENTIER Pierre	Signens	ST AUBIN DE CADELECH	108,36	43	72 802
PE60	24	ETIAGE	EAUX SUPERFICIELLES	dropt réalimenté	EARL BROCHEC	Moulin Neuf	SERRES ET MONTGUYARD	70,992	28	47 362
PE60	24	ETIAGE	EAUX SUPERFICIELLES	dropt réalimenté	EARL CALDO		SERRES ET MONTGUYARD	81,144	32	54 128
PE60	24	ETIAGE	EAUX SUPERFICIELLES	dropt réalimenté	EARL LAJANUIE		EYMET	43,092	17	28 755
PE60	24	ETIAGE	EAUX SUPERFICIELLES	dropt réalimenté	EARL LAMONDE	Moulin Neuf	SERRES ET MONTGUYARD	106,468	42	71 043
PE60	24	ETIAGE	EAUX SUPERFICIELLES	dropt amont	EARL LE BOURG	La Brame	VERGT DE BIRON	25		5 487
PE60	24	ETIAGE	EAUX SUPERFICIELLES	source - dropt le (rivière)	EARL LE BOURG	Pres De La Brame	VERGT DE BIRON	25		6 859
PE60	24	ETIAGE	EAUX SUPERFICIELLES	ruisseau du Touron	EARL VIGNOLES BORIE	Jean Blanc Haut	FONROQUE	0		3 227
PE60	24	ETIAGE	EAUX SUPERFICIELLES	bournègue (ruisseau)	EARL ZACHARIE	La Maillette	ST LEON D ISSIGEAC	25		14 525
PE60	24	ETIAGE	EAUX SUPERFICIELLES	dropt réalimenté	ERMACOIRA MAGALI	Le Grand Pré	ST AUBIN DE CADELECH	22,824	9	15 223
PE60	24	ETIAGE	EAUX SUPERFICIELLES	dropt réalimenté	FAYE Gilles	La grosseille	AGNAC	50,668	20	33 830
PE60	24	ETIAGE	EAUX SUPERFICIELLES	dropt réalimenté	FONCIERE TERRE DE LIENS	Signen	SERRES ET MONTGUYARD	10,152	4	6 766
PE60	24	ETIAGE	EAUX SUPERFICIELLES	dropt réalimenté	FOURNIER Laurent	Peyrelvade	SERRES ET MONTGUYARD	53,244	21	35 521
PE60	24	ETIAGE	EAUX SUPERFICIELLES	banège (ruisseau)	GAEC DE FLORENSAC	Boyssonnat	PLAISANCE	45		34 825
PE60	24	ETIAGE	EAUX SUPERFICIELLES	escourou (ruisseau)	GAEC DE LA CASTAGNE	La Borie	STE EULALIE D EYMET	20		24 208
PE60	24	ETIAGE	EAUX SUPERFICIELLES	dropt réalimenté	GAEC DES ARBALESTES	METARIE BASSE	ST AUBIN DE CADELECH	299,16	118	199 597
PE60	24	ETIAGE	EAUX SUPERFICIELLES	banège (ruisseau)	GAEC THOMASSIN	Cuillot	PLAISANCE	30		11 660
PE60	24	ETIAGE	EAUX SUPERFICIELLES	banège (ruisseau)	GAEC THOMASSIN	La Ferrère	PLAISANCE	30		49 053
PE60	24	ETIAGE	EAUX SUPERFICIELLES	banège (ruisseau)	GAEC THOMASSIN	Les Guillots	PLAISANCE	30		14 377
PE60	24	ETIAGE	EAUX SUPERFICIELLES	dropt réalimenté	GAEC VERGERS DU DROPT	Champ du Dropt	PLAISANCE	130,572	52	87 112
PE60	24	ETIAGE	EAUX SUPERFICIELLES	dropt réalimenté	GOUDELIN THIERRY	Les Congreès	RAZAG D EYMET	58,32	23	38 904
PE60	24	ETIAGE	EAUX SUPERFICIELLES	dropt réalimenté	HERPIN Caroline		PLAISANCE	38,016	15	25 372
PE60	24	ETIAGE	EAUX SUPERFICIELLES	dropt réalimenté	HIGH Robert	Calour	SERRES ET MONTGUYARD	18,72	8	12 686
PE60	24	ETIAGE	EAUX SUPERFICIELLES	dropt réalimenté	JEGU Aurélien		ST AUBIN DE CADELECH	50,668	20	33 830
PE60	24	ETIAGE	EAUX SUPERFICIELLES	dropt réalimenté	JEGU Christophe	La prade	ST AUBIN DE CADELECH	25,344	10	16 915
PE60	24	ETIAGE	EAUX SUPERFICIELLES	escourou (ruisseau)	MEHEUST PIERRE	La Borie	EYMET	25		524
PE60	24	ETIAGE	EAUX SUPERFICIELLES	escourou (ruisseau)	MERLO YALCIN NADIA	Grauiet	STE EULALIE D EYMET	0		13 718
PE60	24	ETIAGE	EAUX SUPERFICIELLES	courbarieux (ruisseau)	PROULLAC AURELIEN	La ramade	SAINT CAPRAISE D'EYMET	7		995
PE60	24	ETIAGE	EAUX SUPERFICIELLES	dropt réalimenté	QUEILLE	Layguenotte	ST AUBIN DE CADELECH	5,076	2	3 383
PE60	24	ETIAGE	EAUX SUPERFICIELLES	dropt amont	RIVIERE Sylvain	Le Tail	SOLAURES	8		6 859
PE60	24	ETIAGE	EAUX SUPERFICIELLES	dropt réalimenté	SEEA DE PICHOLLES		EYMET	2,52	1	1 891
PE60	24	ETIAGE	EAUX SUPERFICIELLES	banège (ruisseau)	SEEA DES PERIGOURDINS	Greze	PLAISANCE	35		19 900
PE60	24	ETIAGE	EAUX SUPERFICIELLES	dropt réalimenté	SEEA SIZARD	Gaye	SERRES ET MONTGUYARD	53,244	21	35 521
PE60	24	ETIAGE	EAUX SUPERFICIELLES	dropt réalimenté	SCHOENMAKERS Geert	Signen	SERRES ET MONTGUYARD	5,076	2	3 383
PE60	33	ETIAGE	EAUX SUPERFICIELLES	dropt réalimenté	ASA DES GUILLEBAUX	La colonnière	ST SUL PICE DE GUILLEBAUX	174,924	69	116 713
PE60	33	ETIAGE	EAUX SUPERFICIELLES	dropt réalimenté	COLLINEAU Andre		MONSEGR	18,576	7	12 398
PE60	33	ETIAGE	EAUX SUPERFICIELLES	dropt réalimenté	COM NEUFONS Groupement	Champ de la Chaussée	NEUFONS	63,386	25	42 287
PE60	33	ETIAGE	EAUX SUPERFICIELLES	dropt réalimenté	CONSTANS Olivier		MONSEGR	63,386	25	42 287
PE60	33	ETIAGE	EAUX SUPERFICIELLES	dropt réalimenté	CONSTANS Philippe	Bourru	DEULIVOL	12,924	5	8 626
PE60	33	ETIAGE	EAUX SUPERFICIELLES	dropt réalimenté	DELLA LIBERA FREDERIC	Les Begots	COURS DE MONSEGR	190,152	75	126 862
PE60	33	ETIAGE	EAUX SUPERFICIELLES	dropt réalimenté	DUBERNARD EMILIEN ET SANDRINE	Grande Ambarie	COURS DE MONSEGR	25,344	10	16 915
PE60	33	ETIAGE	EAUX SUPERFICIELLES	dropt réalimenté	DUPRAT J Luc	Grande Rivière	MESTERRIEUX	43,2	22	37 213
PE60	33	ETIAGE	EAUX SUPERFICIELLES	dropt réalimenté	EARL DE LA BELONNE	Petit rivière	MONSEGR	88,74	35	59 202
PE60	33	ETIAGE	EAUX SUPERFICIELLES	dropt réalimenté	EARL DE LA GRENIERE	L'Escale	DEULIVOL	281	103	174 139
PE60	33	ETIAGE	EAUX SUPERFICIELLES	dropt réalimenté	EARL DE LA TRELLE		MONSEGR	48,924	19	32 645

OUGC GARONNE AVAL DROPT - PAR 2020/2021

PE	DPT	PERIODE	TYPE DE RESSOURCE	Ressource de prélèvement	PRELEVEUR	Lieu-dit implantation	commune de l'ouvrage	Débit en m ³ /h	Surface en ha	VOLUME AUTORISE en m ³
PE60	33	ETIAGE	EAUX SUPERFICIELLES	dropt réalimenté	EARL DU MURAILLE	Les Barthes	LOUBENS	195,228	77	130 245
PE60	33	ETIAGE	EAUX SUPERFICIELLES	dropt réalimenté	EARL LA BOISSIERE	Le Riquet	LE PUY	21,6	9	14 716
PE60	33	ETIAGE	EAUX SUPERFICIELLES	dropt réalimenté	EARL LA PETITE COGOGNE	Jaille	LE PUY	43,308	17	28 890
PE60	33	ETIAGE	EAUX SUPERFICIELLES	dropt réalimenté	EARL LE BARRICAIRE		COUTURES	38,016	15	25 372
PE60	33	ETIAGE	EAUX SUPERFICIELLES	dropt réalimenté	EARL LE BUISSON	Bordure du Dropt Canterane	TALLECAVAT	63,396	25	42 287
PE60	33	ETIAGE	EAUX SUPERFICIELLES	Fontasse	EARL LE MOULIN DE MADALLAN		SAUVETERRE DE GUYENNE	30	8,00	8 089
PE60	33	ETIAGE	EAUX SUPERFICIELLES	dropt réalimenté	EARL LE PETIT CHABAN		ROQUEBRUNE	31,68	13	21 143
PE60	33	ETIAGE	EAUX SUPERFICIELLES	dropt réalimenté	EARL PRIM LEGUMES DE LA VALLEE DU DROPT	Labarthe	COURS DE MONSEGUR	261,144	103	174 224
PE60	33	ETIAGE	EAUX SUPERFICIELLES	dropt réalimenté	EARL TERTRE DU PILET	Berlin	MONSEGUR	95,004	37	63 397
PE60	33	ETIAGE	EAUX SUPERFICIELLES	dropt réalimenté	ELVAGE P LAVERGNE	Saint Bats	MONSEGUR	17,748	7	11 840
PE60	33	ETIAGE	EAUX SUPERFICIELLES	dropt réalimenté	FAZEMBAT JULIEN	Labarthe	MORIZES	7,2	3	4 753
PE60	33	ETIAGE	EAUX SUPERFICIELLES	VIGNAGUE	FAZEMBAT JULIEN		ST EXUPERY	30	11,00	7 504
PE60	33	ETIAGE	EAUX SUPERFICIELLES	dropt réalimenté	FELLET Philippe		ST SUL PICE DE GUILLERAQUE	38,016	15	25 372
PE60	33	ETIAGE	EAUX SUPERFICIELLES	VIGNAGUE	FERME DE CHOULET	Choulet	ST EXUPERY	20	1,5	2 985
PE60	33	ETIAGE	EAUX SUPERFICIELLES	dropt réalimenté	GAEC ARNAUCOSSE	Bardot	ST SUL PICE DE GUILLERAQUE	152,496	60	101 743
PE60	33	ETIAGE	EAUX SUPERFICIELLES	dropt réalimenté	GAEC AUX HERBES ET CAETERA		MONSEGUR	2,52	1	1 691
PE60	33	ETIAGE	EAUX SUPERFICIELLES	VIGNAGUE	GAEC DE CAROUSSET		SAUVETERRE DE GUYENNE	20		4 034
PE60	33	ETIAGE	EAUX SUPERFICIELLES	dropt réalimenté	GAEC DE GALAHAUT	Prairie Batz	LE PUY	65,34	26	43 589
PE60	33	ETIAGE	EAUX SUPERFICIELLES	dropt réalimenté	GAEC DE JAD	La Plaine	MORIZES	43,092	17	28 755
PE60	33	ETIAGE	EAUX SUPERFICIELLES	dropt réalimenté	GAEC DU CHENE VERT	Canterane	TALLECAVAT	76,068	30	50 745
PE60	33	ETIAGE	EAUX SUPERFICIELLES	dropt réalimenté	GAEC GOBELLET BOISREDON	La Gua Nord	MONSEGUR	106,488	42	71 043
PE60	33	ETIAGE	EAUX SUPERFICIELLES	dropt réalimenté	LAFAGNE Christophe	L'Escale	MONSEGUR	12,672	5	8 457
PE60	33	ETIAGE	EAUX SUPERFICIELLES	dropt réalimenté	LASSALLETTE Vincent	Pastureau	BAGAS	34,92	14	23 691
PE60	33	ETIAGE	EAUX SUPERFICIELLES	dropt réalimenté	MAZIERE Lisiane		COURS DE MONSEGUR	17,748	7	11 840
PE60	33	ETIAGE	EAUX SUPERFICIELLES	dropt réalimenté	MESURE Jean Christophe	Moulin de St Batz	LE PUY	25,2	10	16 915
PE60	33	ETIAGE	EAUX SUPERFICIELLES	VIGNAGUE	SARL PERNIERES ET NOISETIERS DE GUYENNE		SAUVETERRE DE GUYENNE	273,744	108	182 648
PE60	33	ETIAGE	EAUX SUPERFICIELLES	dropt réalimenté	SARLAT BRUNO	Mausse	NEUFONS	20	1,10	2 662
PE60	33	ETIAGE	EAUX SUPERFICIELLES	dropt réalimenté	SC DES AUDEBERTS	Rouquet	TALLECAVAT	171,36	68	115 022
PE60	33	ETIAGE	EAUX SUPERFICIELLES	dropt réalimenté	SCA CHATEAU LA GRAVE BECHADE	Aux gais de Moie	GIRONDE SUR DROPT	275,58	109	183 866
PE60	33	ETIAGE	EAUX SUPERFICIELLES	dropt réalimenté	SCA BERTIN CADEVILLE	Saint Batz	LE PUY	48,168	19	32 138
PE60	33	ETIAGE	EAUX SUPERFICIELLES	dropt réalimenté	SCA DE SAINT BATZ	Les Barthes	GIRONDE SUR DROPT	157,176	62	104 873
PE60	33	ETIAGE	EAUX SUPERFICIELLES	dropt réalimenté	SCA DES ROCHES		GIRONDE SUR DROPT	55,44	22	37 128
PE60	33	ETIAGE	EAUX SUPERFICIELLES	dropt réalimenté	SCA LES NOISETIERS DE MONSEGUR		COURS DE MONSEGUR	139,68	55	93 184
PE60	33	ETIAGE	EAUX SUPERFICIELLES	dropt réalimenté	SCA TALLECAVAT FLEURS	2 Pont Neufs	TALLECAVAT	15,12	6	10 149
PE60	33	ETIAGE	EAUX SUPERFICIELLES	dropt réalimenté	SCA VERGER FAMILLE BOYER	Guillonjean	DIULIVOL	39,204	15	26 167
PE60	33	ETIAGE	EAUX SUPERFICIELLES	dropt réalimenté	SCILES BOUTELLES	La Rivière	ROQUEBRUNE	43,74	17	29 195
PE60	33	ETIAGE	EAUX SUPERFICIELLES	dropt réalimenté	SERET Sébastien		NEUFONS	12,672	5	8 457
PE60	33	ETIAGE	EAUX SUPERFICIELLES	dropt réalimenté	SOURIGUES JOSIANE	Les Ilhéars	LOUBENS	29,998	7	11 840
PE60	33	ETIAGE	EAUX SUPERFICIELLES	dropt réalimenté	TOUCHAIS Benoît	Les Pres sec	LE PUY	261,144	103	174 224
PE60	33	ETIAGE	EAUX SUPERFICIELLES	dropt réalimenté	TOUCHAIS Nicole	Les prés sec	LE PUY	121,68	48	81 192
PE60	33	ETIAGE	EAUX SUPERFICIELLES	Marquiel	TRESCOS ALAIN	Le Pont	ST HILAIRE DE LA NOAILLE	7	0,50	621
PE60	33	ETIAGE	EAUX SUPERFICIELLES	dropt réalimenté	VILLANOVA Eric	Rouquet	TALLECAVAT	48,168	19	32 138
PE60	33	ETIAGE	EAUX SUPERFICIELLES	dropt réalimenté	WALLETZ Guy		TALLECAVAT	13,68	5	9 218
PE60	47	ETIAGE	EAUX SUPERFICIELLES	dropt réalimenté	ALPAGO Bernard	Le Chateau	MAZIERES NARESSE	55,764	22	37 213
PE60	47	ETIAGE	EAUX SUPERFICIELLES	douyne	AMMEUX SIMON	Chambon haut	MONTAURIOL	15		5 514
PE60	47	ETIAGE	EAUX SUPERFICIELLES	dropt réalimenté	AMMEUX Simon		FERRENSAC	25,344	10	16 915
PE60	47	ETIAGE	EAUX SUPERFICIELLES	dropt réalimenté	ASA DESCOLOTES	Moulin de Monsieaur	BALEYSAGUES	185,076	73	123 479
PE60	47	ETIAGE	EAUX SUPERFICIELLES	dropt réalimenté	ASA DE RAMPEUX	Lac de la Gare	RAVET	461,412	182	307 853
PE60	47	ETIAGE	EAUX SUPERFICIELLES	dropt réalimenté	ASA DE TERME GROS	Marqueton	ALLEMANS DU DROPT	237,24	95	160 692
PE60	47	ETIAGE	EAUX SUPERFICIELLES	dropt réalimenté	ASA DES 3 COTEAUX	Moulin de St Sibournet	ST MARTIN DE VILLEREAU	307,44	123	208 054

OUGC GARONNE AVAL DROPT - PAR 2020/2021

PE	DPT	PERIODE	TYPE DE RESSOURCE	Ressource de prélèvement	PRELEVEUR	Lieu-dit implantation	commune de l'ouvrage	Débit en m ³ /h	Surface en ha	VOLUME AUTORISE en m ³
PE60	47	ETIAGE	EAUX SUPERFICIELLES	dropt réalimenté	ASA DES 3 COTEAUX	Moulin Pradage	RIVES	210,42	83	140 384
PE60	47	ETIAGE	EAUX SUPERFICIELLES	dropt réalimenté	ASA DES COTEAUX DE MONTETON	La Renardière	AURIAC SUR DROPT	826,488	326	551 429
PE60	47	ETIAGE	EAUX SUPERFICIELLES	dropt réalimenté	ASL DU LAC DE LAQUEILLE	Lamoutie	FERRENSAC	101,412	40	67 660
PE60	47	ETIAGE	EAUX SUPERFICIELLES	douyne	AUCHE VALERY	La Douyne	MONTAUBRIOL	40		6 617
PE60	47	ETIAGE	EAUX SUPERFICIELLES	dropt réalimenté	AUDIBERT Laurent	Les seugignes Basses	CAVARC	56,32	23	38 904
PE60	47	ETIAGE	EAUX SUPERFICIELLES	dropt réalimenté	AUZERAL Jacques André		VILLEREAL	14,76	6	10 149
PE60	47	ETIAGE	EAUX SUPERFICIELLES	dropt réalimenté	BEAUDRAS Aurélie	Pomperat	ST PIERRE SUR DROPT	50,688	20	33 830
PE60	47	ETIAGE	EAUX SUPERFICIELLES	dropt réalimenté	BELLEARD Guy	Meigrot	PARDALLAN	9,72	4	6 786
PE60	47	ETIAGE	EAUX SUPERFICIELLES	dropt réalimenté	BERNET Daniel	Les Lunès Hautes	CAVARC	27,9	11	18 606
PE60	47	ETIAGE	EAUX SUPERFICIELLES	dropt réalimenté	BERNET Daniel		ST QUENTIN DU DROPT	32,4	13	21 989
PE60	47	ETIAGE	EAUX SUPERFICIELLES	montalliac (dourzeze)	BEYLARD PATRICK	La Garde	DURAS	52		22 137
PE60	47	ETIAGE	EAUX SUPERFICIELLES	montalliac (dourzeze)	BANVET YANN	Landoune	BALEYSAGUES	20		3 308
PE60	47	ETIAGE	EAUX SUPERFICIELLES	dropt réalimenté	BORDIN J Pierre	Tresponet	AURIAC SUR DROPT	24,84	10	16 915
PE60	47	ETIAGE	EAUX SUPERFICIELLES	dourdenne réalimentée	CALZETTA Catherine	Brideau Bas	LAVERGNE	5,04	2	3 383
PE60	47	ETIAGE	EAUX SUPERFICIELLES	dropt réalimenté	CAMINADE Gilles - Client décédé en 2/2019	Pebtelou	RAYET	2,52	1	1 691
PE60	47	ETIAGE	EAUX SUPERFICIELLES	maïtromé	CARRERE FREDERIC	Le Grand Chauffour	ST JEAN DE DURAS	20		16 386
PE60	47	ETIAGE	EAUX SUPERFICIELLES	dropt réalimenté	CHASTEAU Françoise	Terme Monteton	MONTETON	14,04	6	9 607
PE60	47	ETIAGE	EAUX SUPERFICIELLES	dropt réalimenté	CHATEAUBRAYNAUD Jeremy	Près de la rivière	RAYET	24,84	10	16 915
PE60	47	ETIAGE	EAUX SUPERFICIELLES	dourdenne réalimentée	CHAUBARD Xavier		SEGALAS	5,076	2	3 383
PE60	47	ETIAGE	EAUX SUPERFICIELLES	dropt réalimenté	CHEMIN Guillaume	Moulin de Mazères	MAZIERES NARESE	63,386	25	42 287
PE60	47	ETIAGE	EAUX SUPERFICIELLES	dropt réalimenté	CHEMIN Jean-Baptiste	Moulin de Mazères	BOURNEL	12,6	5	8 457
PE60	47	ETIAGE	EAUX SUPERFICIELLES	dropt réalimenté	CHEMIN Jean-Baptiste		RIVES	68,436	27	45 670
PE60	47	ETIAGE	EAUX SUPERFICIELLES	hourneque	CHEMIN SEBASTIEN	Labourneque	DOUDRAC	50		6 544
PE60	47	ETIAGE	EAUX SUPERFICIELLES	dourdenne réalimentée	COLOMBA VICTOR	Grangeneuve	ROUMAGNE	81,144	32	54 128
PE60	47	ETIAGE	EAUX SUPERFICIELLES	dropt réalimenté	CONDOT CLAUDETTE	Défes	FERRENSAC	0,648	0	422
PE60	47	ETIAGE	EAUX SUPERFICIELLES	bigau	DALOMIS JOEL	Isaac	ST PARDOUX ISAAC	30		16 543
PE60	47	ETIAGE	EAUX SUPERFICIELLES	dropt réalimenté	DE BAZELAIRE Thierry	Labaïdie	ST QUENTIN DU DROPT	63,386	25	42 287
PE60	47	ETIAGE	EAUX SUPERFICIELLES	dourdenne réalimentée	DE BORTOLI Angelo	Labrousse	LAVERGNE	7,2	3	5 074
PE60	47	ETIAGE	EAUX SUPERFICIELLES	dourdenne réalimentée	DE FOLCHI Jean-François		ST COLOMB DE LAUZUN	7,566	3	5 074
PE60	47	ETIAGE	EAUX SUPERFICIELLES	dropt réalimenté	DELAGUE Laurent	Meigrot	PARDALLAN	300,168	118	200 273
PE60	47	ETIAGE	EAUX SUPERFICIELLES	dourdenne réalimentée	DELLA LIBERA Mickael		LAVERGNE	12,672	5	8 457
PE60	47	ETIAGE	EAUX SUPERFICIELLES	dourdenne réalimentée	DESHAYES Didier	Chenaute	ROUMAGNE	35,486	14	23 681
PE60	47	ETIAGE	EAUX SUPERFICIELLES	dropt réalimenté	DESHAYES Didier	Le Pré Laton	ROUMAGNE	23,328	9	15 561
PE60	47	ETIAGE	EAUX SUPERFICIELLES	montalliac (dourzeze)	DREUX SEBASTIEN	Pont de Leygues	BALEYSAGUES	50		20 167
PE60	47	ETIAGE	EAUX SUPERFICIELLES	dropt réalimenté	DUNEUX GERMAIN Emile	Les Sequignas Basses	CAVARC	50,688	20	33 830
PE60	47	ETIAGE	EAUX SUPERFICIELLES	dourdenne réalimentée	EARL ARNAL J Pierre	Lagarde	LA SAUVEYAT DU DROPT	36	19	32 138
PE60	47	ETIAGE	EAUX SUPERFICIELLES	dropt réalimenté	EARL ARNAL J Pierre		LA SAUVEYAT DU DROPT	20,268	8	13 532
PE60	47	ETIAGE	EAUX SUPERFICIELLES	dropt réalimenté	EARL AQUINPOULES	Lagrosse	BOURNEL	22,824	9	15 223
PE60	47	ETIAGE	EAUX SUPERFICIELLES	dropt réalimenté	EARL BAUDRAIS Alain	L'Endos	ST PIERRE SUR DROPT	89,64	36	60 285
PE60	47	ETIAGE	EAUX SUPERFICIELLES	dropt réalimenté	EARL BELLEVE	Belleve	MOUSTIER	103,932	41	69 351
PE60	47	ETIAGE	EAUX SUPERFICIELLES	dropt réalimenté	EARL BOISSERIE	Lesousous	EYMET	106,488	42	71 043
PE60	47	ETIAGE	EAUX SUPERFICIELLES	dropt réalimenté	EARL C.GENESTIE	Fage Basse	BOURNEL	50,688	20	33 830
PE60	47	ETIAGE	EAUX SUPERFICIELLES	dropt réalimenté	EARL CHAMP DU DROPT	Champ du Dropt	ST AUBIN DE CADELEGH	70,992	28	47 362
PE60	47	ETIAGE	EAUX SUPERFICIELLES	dropt réalimenté	EARL CHEMIN DE LAMOTHE	Briquemeau	DURAS	15,444	6	10 385
PE60	47	ETIAGE	EAUX SUPERFICIELLES	dropt réalimenté	EARL CHEMIN DU NICAUD		MONTETON	154,656	61	103 181
PE60	47	ETIAGE	EAUX SUPERFICIELLES	dropt réalimenté	EARL DE CERVOLE	Les seugignes Basses	CAVARC	29,98	12	20 298
PE60	47	ETIAGE	EAUX SUPERFICIELLES	brayssou	EARL DE CHAMP REDON	Rivière du Brayssou	TOURLIAC	70		12 132
PE60	47	ETIAGE	EAUX SUPERFICIELLES	dropt réalimenté	EARL DE CHAMP REDON	Prai Nèbe	RAYET	25,2	10	16 915
PE60	47	ETIAGE	EAUX SUPERFICIELLES	dropt réalimenté	EARL DE DOUDRAC	Mompalaisir	DOUDRAC	134,352	53	89 649
PE60	47	ETIAGE	EAUX SUPERFICIELLES	dropt réalimenté	EARL DE LA CANELLE	La Canelle	ST QUENTIN DU DROPT	70,56	28	47 362

OUGC GARONNE AVAL DROPT - PAR 2020/2021

PE	DPT	PERIODE	TYPE DE RESSOURCE	Ressource de prélèvement	PRELEVEUR	Lieu-dit implantation	commune de l'ouvrage	Débit en m ³ /h	Surface en ha	VOLUME AUTORISE en m ³
PE60	47	ETIAGE	EAUX SUPERFICIELLES	dropt réalimenté	EARL DE LA MENVEILLE	Peysieu	ST PIERRE SUR DROPT	63,72	26	4,3 133
PE60	47	ETIAGE	EAUX SUPERFICIELLES	dropt réalimenté	EARL DE LA MOUTOLE	CuradEanMalbos	RAYET	69,84	28	4,7 362
PE60	47	ETIAGE	EAUX SUPERFICIELLES	dropt réalimenté	EARL DE LA VALLEE DU DROPT	La Mespoule	CAVARC	83,664	33	5,5 819
PE60	47	ETIAGE	EAUX SUPERFICIELLES	dropt réalimenté	EARL DE LA VALONIE	Aux Cypres	MOUSTIER	63,36	25	4,2 287
PE60	47	ETIAGE	EAUX SUPERFICIELLES	dropt réalimenté	EARL DE LAMOTHE		TOURLIAC	10,152	4	6,7 86
PE60	47	ETIAGE	EAUX SUPERFICIELLES	dropt réalimenté	EARL DE LARIO	Caëus	ST QUENTIN DU DROPT	22,32	9	1,5 223
PE60	47	ETIAGE	EAUX SUPERFICIELLES	dourdenne réalimentée	EARL DE LAVALED	"La quique"	LAVERGNE	15,228	5	8,4 57
PE60	47	ETIAGE	EAUX SUPERFICIELLES	dropt réalimenté	EARL DE MALACOSTE	Malacoste	ST QUENTIN DU DROPT	15,228	6	10,1 49
PE60	47	ETIAGE	EAUX SUPERFICIELLES	dropt réalimenté	EARL DE MONT RAMIE	Briquemau	ST PIERRE SUR DROPT	40,176	16	26,8 10
PE60	47	ETIAGE	EAUX SUPERFICIELLES	dropt réalimenté	EARL DE PINAUD	Champ du Dropt	ST AUBIN DE CADELLECH	20,268	8	1,3 532
PE60	47	ETIAGE	EAUX SUPERFICIELLES	dropt réalimenté	EARL DE PLOQUEMOLLE	Piquet	FERRENSAC	56,32	23	3,8 904
PE60	47	ETIAGE	EAUX SUPERFICIELLES	dropt réalimenté	EARL DE SAINT DIZIER	Ricard	CAVARC	37,44	15	2,5 372
PE60	47	ETIAGE	EAUX SUPERFICIELLES	dropt réalimenté	EARL DE SAINT GREGOIRE	L'Escoussou	RIVES	50,668	20	3,3 830
PE60	47	ETIAGE	EAUX SUPERFICIELLES	dropt réalimenté	EARL DES 3 BOSQUETS	Les Cavailles	TALLECAVAT	26,604	11	1,7 760
PE60	47	ETIAGE	EAUX SUPERFICIELLES	dropt réalimenté	EARL DES CAVALES	Lanourthe	FERRENSAC	35,496	14	2,3 681
PE60	47	ETIAGE	EAUX SUPERFICIELLES	dropt réalimenté	EARL DES CHENES	Cenvole	CAVARC	149,58	59	9,9 798
PE60	47	ETIAGE	EAUX SUPERFICIELLES	bournègue	EARL DES CONTES	Grand Moulin	CAHUZAC	25	13	7,2 20
PE60	47	ETIAGE	EAUX SUPERFICIELLES	dropt réalimenté	EARL DES COTEAUX DE CAHUZAC	Moulin de Mazères	MAZIERES NARESSSE	32,4	20	2,1 989
PE60	47	ETIAGE	EAUX SUPERFICIELLES	dropt réalimenté	EARL DES FAYARDS	Laque/Guzys	LALANDUSSE	50,668	55	3,3 830
PE60	47	ETIAGE	EAUX SUPERFICIELLES	dropt réalimenté	EARL DES GUZYS	Le Laronc	MONTIGNAC DE LAUZUN	139,428	12	9,3 032
PE60	47	ETIAGE	EAUX SUPERFICIELLES	dourdenne réalimentée	EARL DU BEL AIR		BALEYSAGUES	30,42	33	2,0 298
PE60	47	ETIAGE	EAUX SUPERFICIELLES	dropt réalimenté	EARL DU CLUZEAU	Grands Pres	MIRAMONT DE GUVENNE	83,664	5	5,5 819
PE60	47	ETIAGE	EAUX SUPERFICIELLES	dourdenne réalimentée	EARL DU FOUGEREAU	Perie	DURAS	12,672	5	8,4 57
PE60	47	ETIAGE	EAUX SUPERFICIELLES	dourdenne réalimentée	EARL DU GARGOU	Sobier	ROUMAIGNE	30	28	4,4 11
PE60	47	ETIAGE	EAUX SUPERFICIELLES	laille	EARL DU PETIT ROUMAIGNEY	Gasque	LAVERGNE	70,992	50	4,7 362
PE60	47	ETIAGE	EAUX SUPERFICIELLES	Dourdenne non réalimentée	EARL GASQUE DU ROC	Briquemau	SERIGNAC PEBODOU	50	60	4,8 84
PE60	47	ETIAGE	EAUX SUPERFICIELLES	dropt réalimenté	EARL GEOFFROY	Les grands Boussions	DURAS	0	22	5,5 14
PE60	47	ETIAGE	EAUX SUPERFICIELLES	dropt réalimenté	EARL LA GRANDE METAIRIE	Deles	LALANDUSSE	150,48	22	100,9 48
PE60	47	ETIAGE	EAUX SUPERFICIELLES	dropt réalimenté	EARL LA JASSE	Labarde	FERRENSAC	55,764	23	3,7 213
PE60	47	ETIAGE	EAUX SUPERFICIELLES	dropt réalimenté	EARL LABARDE	Lailanet	MAZIERES NARESSSE	56,32	16	3,8 904
PE60	47	ETIAGE	EAUX SUPERFICIELLES	dourdenne réalimentée	EARL LAULANET	La Douyne	MONTIGNAC DE LAUZUN	39,96	1	2,7 064
PE60	47	ETIAGE	EAUX SUPERFICIELLES	douyne	EARL LEROUX	Coatlous	MONTAURIOL	2,52	17	1,6 91
PE60	47	ETIAGE	EAUX SUPERFICIELLES	dropt réalimenté	EARL LES RIVES DU DROPT	Pont de Drouillet	ST MARTIN DE VILLEREAL	35	17	8,0 89
PE60	47	ETIAGE	EAUX SUPERFICIELLES	jonchère	EARL LES SAVEURS DE CANTERANE		ROUMAIGNE	42,84	16	2,8 75
PE60	47	ETIAGE	EAUX SUPERFICIELLES	dropt réalimenté	EARL LES VERGERS DE PEYGRI			25	865	2,8 75
PE60	47	ETIAGE	EAUX SUPERFICIELLES	dropt réalimenté	EARL PASCAL		ST MARTIN DE VILLEREAL	25	16	2,7 064
PE60	47	ETIAGE	EAUX SUPERFICIELLES	dropt réalimenté	EARL PRUNI LANDES			54,72	22	3,7 213
PE60	47	ETIAGE	EAUX SUPERFICIELLES	dropt réalimenté	EARL PERLLOT		LA SAUVEVAT DU DROPT	25,344	10	1,6 915
PE60	47	ETIAGE	EAUX SUPERFICIELLES	dropt réalimenté	EARL POTTEVIN JC et N	Trespontet	AURIAC SUR DROPT	25,2	10	1,6 915
PE60	47	ETIAGE	EAUX SUPERFICIELLES	dropt réalimenté	EARL PRUNI LANDES	Prairie des Girons	MONTETON	190,152	75	12,6 862
PE60	47	ETIAGE	EAUX SUPERFICIELLES	maïsoné	EARL PRUNI LANDES	La Truffière	PARDAILLAN	50	8	7,8 8
PE60	47	ETIAGE	EAUX SUPERFICIELLES	dourdenne réalimentée	EARL RIESMENBERGER	Monssecours	LAVERGNE	20,268	8	1,3 532
PE60	47	ETIAGE	EAUX SUPERFICIELLES	dropt réalimenté	EARL SEBASTIEN MERCIER	Près de Madame	RAYET	62,28	25	4,2 287
PE60	47	ETIAGE	EAUX SUPERFICIELLES	dropt réalimenté	EARL SOULAGE	Croix de Pierre	PARRANQUET	50,668	20	3,3 830
PE60	47	ETIAGE	EAUX SUPERFICIELLES	dropt réalimenté	EARL TENOT	Aux Berodes	AGNAC	56,32	23	3,8 904
PE60	47	ETIAGE	EAUX SUPERFICIELLES	dousset	EARL VINCENTI	La Reuille	BALEYSAGUES	15	14	6,4 96
PE60	47	ETIAGE	EAUX SUPERFICIELLES	dropt réalimenté	FARROS SYVIE	Champ de Laprade	ROUMAIGNE	35,604	14	2,3 765
PE60	47	ETIAGE	EAUX SUPERFICIELLES	briffaud	GAEC BALDISSER	Gachet	ARMIILLAC	50	38	1,6 54
PE60	47	ETIAGE	EAUX SUPERFICIELLES	dropt réalimenté	GAEC DE BAIGNAC	Les Barbes Ouest	BALEYSAGUES	94,68	38	6,4 277
PE60	47	ETIAGE	EAUX SUPERFICIELLES	dropt réalimenté	GAEC DE GENIBAUD	Plante de Jacques	ST PIERRE SUR DROPT	37,44	15	2,5 372

OUGC GARONNE AVAL DROPT - PAR 2020/2021

PE	DPT	PERIODE	TYPE DE RESSOURCE	Ressource de prélèvement	PRELEVEUR	Lieu-dit implantation	commune de l'ouvrage	Débit en m ³ /h	Surface en ha	VOLUME AUTORISE en m ³
PE60	47	ETIAGE	EAUX SUPERFICIELLES	dourdanne réalimentée	GAEC DE LA CORNERIE	Aval Bge Graussette	SEGALAS	25,2	10	16 915
PE60	47	ETIAGE	EAUX SUPERFICIELLES	dourdanne réalimentée	GAEC DE LESPINASSE	Lespinasse	MONTIGNAC DE LAUZUN	42,588	17	28 417
PE60	47	ETIAGE	EAUX SUPERFICIELLES	dourdanne réalimentée	GAEC DE MAUBOURGUET	Gipou	LAVERGNE	22,824	9	15 223
PE60	47	ETIAGE	EAUX SUPERFICIELLES	dropt réalimenté	GAEC DE MAZIERES		MAZIERES NARESSSE	106,488	42	71 043
PE60	47	ETIAGE	EAUX SUPERFICIELLES	dropt réalimenté	GAEC DE PERBETOU	Peбетou	RAYET	2,52	1	1 691
PE60	47	ETIAGE	EAUX SUPERFICIELLES	dourdanne réalimentée	GAEC DES AUZELS	Labrousse	LAVERGNE	137,16	55	93 032
PE60	47	ETIAGE	EAUX SUPERFICIELLES	dropt réalimenté	GAEC DES DEUX FRERES	Rivière de trejon	BOURNEL	17,748	7	11 840
PE60	47	ETIAGE	EAUX SUPERFICIELLES	dropt réalimenté	GAEC DES TRUDELLES	Baraca	PARRANQUET	79,848	32	53 282
PE60	47	ETIAGE	EAUX SUPERFICIELLES	baraca	GAEC DU BARACA	Baraca	FERRENSAC	50	1	1 181
PE60	47	ETIAGE	EAUX SUPERFICIELLES	dourdanne réalimentée	GAEC DU CHAMP DES TRES PONTETS	Gipou	ST PARDOUX ISAAC	24,84	10	16 915
PE60	47	ETIAGE	EAUX SUPERFICIELLES	dropt réalimenté	GAEC DU CHAMP DES TRES PONTETS	Trespontet	AURIMAC SUR DROPT	74,88	30	50 745
PE60	47	ETIAGE	EAUX SUPERFICIELLES	dropt réalimenté	GAEC DU CHAMP DES TRES PONTETS	Trespontet	AURIMAC SUR DROPT	59,652	24	39 800
PE60	47	ETIAGE	EAUX SUPERFICIELLES	dropt réalimenté	GAEC DU CHATEAU	Plaine de Roban	MOUSTIER	165,554	65	110 454
PE60	47	ETIAGE	EAUX SUPERFICIELLES	lambeau	GAEC DU DARCY	Darsy	MONTIGNAC DE LAUZUN	35	17	17 174
PE60	47	ETIAGE	EAUX SUPERFICIELLES	dropt réalimenté	GAEC DU ROUCLAY	Mascar	ST MARTIN DE VILLEREAU	76,068	30	50 745
PE60	47	ETIAGE	EAUX SUPERFICIELLES	dropt réalimenté	GAEC FERME DE PRIE DIEU	Prie Dieu	BOURNEL	253,512	100	169 150
PE60	47	ETIAGE	EAUX SUPERFICIELLES	dourdanne réalimentée	GAEC GRANGE NEUVE	Le Buget	ROUMAGNE	63	25	42 287
PE60	47	ETIAGE	EAUX SUPERFICIELLES	dropt réalimenté	GAEC LEGUERN		MOUSTIER	25,344	10	16 915
PE60	47	ETIAGE	EAUX SUPERFICIELLES	dropt réalimenté	GAEC SAVEURS DES 4 SAISONS	Marrouna	ST PIERRE SUR DROPT	29,016	11	19 387
PE60	47	ETIAGE	EAUX SUPERFICIELLES	dropt réalimenté	GRANICZNY Christian	Les Lunès Basses	CAVARC	50,668	20	33 830
PE60	47	ETIAGE	EAUX SUPERFICIELLES	dourdanne réalimentée	GYLOT Benoît et GAUTIER Caroline	Setour	LAVERGNE	2,16	1	1 691
PE60	47	ETIAGE	EAUX SUPERFICIELLES	dourdanne réalimentée	HML CLAUDE	Le Buget	ROUMAGNE	10,08	4	6 786
PE60	47	ETIAGE	EAUX SUPERFICIELLES	dropt réalimenté	JAMON Michel	Mabelis	LAVERGNE	12,96	5	8 795
PE60	47	ETIAGE	EAUX SUPERFICIELLES	saut du loup	JEGU Christophe	Les Rivières	LAUDUSSE	17,748	7	11 840
PE60	47	ETIAGE	EAUX SUPERFICIELLES	dropt réalimenté	LABATTUT BERNARD	Au Roc	ARWILLAC	30		5 514
PE60	47	ETIAGE	EAUX SUPERFICIELLES	dropt réalimenté	L'ABRUINE Jean Jacques	La Vignotte	CAVARC	25,2	10	16 915
PE60	47	ETIAGE	EAUX SUPERFICIELLES	marnouret	LE BEC MARQUERITE	Penneau	MONTIGNAC DE LAUZUN	20		3 623
PE60	47	ETIAGE	EAUX SUPERFICIELLES	dropt réalimenté	LE MAOUR Patrick	Cadillac	MOUSTIER	25,344	10	16 915
PE60	47	ETIAGE	EAUX SUPERFICIELLES	dropt réalimenté	MENINI BERNARD	Pré de la Régie	AGNAC	50,668	20	33 830
PE60	47	ETIAGE	EAUX SUPERFICIELLES	braguèze	MENINI JEAN-MICHEL	Aux Juges	AGNAC	30		7 878
PE60	47	ETIAGE	EAUX SUPERFICIELLES	dropt réalimenté	MEYNIER Thierry	Pré de Gabarre	ST PIERRE SUR DROPT	74,772	30	49 889
PE60	47	ETIAGE	EAUX SUPERFICIELLES	dourdanne réalimentée	MU IMMO AGRI	Cinq journaux	LAVERGNE	114,084	45	76 117
PE60	47	ETIAGE	EAUX SUPERFICIELLES	dropt réalimenté	MME DANIELE BIGOLIN	Couguille	MOUSTIER	17,748	7	11 840
PE60	47	ETIAGE	EAUX SUPERFICIELLES	dropt réalimenté	MONCHANY Pierre	Bolou	PARDALLAN	13,532	8	13 532
PE60	47	ETIAGE	EAUX SUPERFICIELLES	dropt réalimenté	PICHERT Denis	Cote du Picardou	RIVES	19,8	2	3 383
PE60	47	ETIAGE	EAUX SUPERFICIELLES	dropt réalimenté	PLANTE Daniele	Renardière	AURIMAC SUR DROPT	2,52	1	1 691
PE60	47	ETIAGE	EAUX SUPERFICIELLES	dropt réalimenté	POLESE Eric	Marqueion	ALLEMANS DU DROPT	25,344	10	16 915
PE60	47	ETIAGE	EAUX SUPERFICIELLES	dropt réalimenté	PROVOST Mickael	Croix de Pierre	PARRANQUET	45,648	18	30 447
PE60	47	ETIAGE	EAUX SUPERFICIELLES	dourdanne réalimentée	RAMBAUD Jacky	Fougereau	ROUMAGNE	1,26	1	845
PE60	47	ETIAGE	EAUX SUPERFICIELLES	dropt réalimenté	RAMUSCELLO Mario	La Concaide	ALL EMANS DU DROPT	3,96	2	2 537
PE60	47	ETIAGE	EAUX SUPERFICIELLES	dropt réalimenté	RANC J Marie	Lagrosse	MAZIERES NARESSSE	9,72	4	6 766
PE60	47	ETIAGE	EAUX SUPERFICIELLES	dropt réalimenté	RELION Bernard	Marouna	ST PIERRE SUR DROPT	31,32	13	21 143
PE60	47	ETIAGE	EAUX SUPERFICIELLES	dropt réalimenté	REY Guy et Liberta	Champ de Sarrot	ST PIERRE SUR DROPT	60,84	24	40 586
PE60	47	ETIAGE	EAUX SUPERFICIELLES	perche (escoussou)	RIALLAND JEAN	Au Sabie	AGNAC	30		19 065
PE60	47	ETIAGE	EAUX SUPERFICIELLES	dourdanne réalimentée	RIERROT René	Cantérane	ROUMAGNE	30,42	12	20 288
PE60	47	ETIAGE	EAUX SUPERFICIELLES	dropt réalimenté	SARL DES LUNES	Les Lunès Basses	CAVARC	56,32	23	38 904
PE60	47	ETIAGE	EAUX SUPERFICIELLES	dropt réalimenté	SCOA DE GAILLOT	Prairie de Barrage	TALLECAVAT	68,436	27	45 670
PE60	47	ETIAGE	EAUX SUPERFICIELLES	dropt réalimenté	SCOA DE GASSAC	Lucas	LAUDUSSE	58,32	23	38 904
PE60	47	ETIAGE	EAUX SUPERFICIELLES	dropt réalimenté	SCOA DE GASSAC	Lucas	LAUDUSSE	58,32	23	38 904
PE60	47	ETIAGE	EAUX SUPERFICIELLES	montalliac (dourdaze)	SCOA DE LA GRACE	La Grace	ST SERMIN	20		1 390

OUGC GARONNE AVAL DROPT - PAR 2020/2021

PE	DPT	PERIODE	TYPE DE RESSOURCE	Ressource de prélèvement	PRELEVEUR	Lieu-dit implantation	commune de l'ouvrage	Débit en m ³ /h	Surface en ha	VOLUME AUTORISE en m ³
PE60	47	ETIAGE	EAUX SUPERFICIELLES	dropt réalimenté	SCOA DE LA VALLEE DU DROPT	Fage Basse	BOURNEI	197,748	78	131 937
PE60	47	ETIAGE	EAUX SUPERFICIELLES	dropt réalimenté	SCOA DE METAIRE HAUTE	Les Peyrouliers	ST QUENTIN DU DROPT	58,32	23	38 904
PE60	47	ETIAGE	EAUX SUPERFICIELLES	dropt réalimenté	SCOA DES PERIGOURDINS	Grand Moulin	PLAISANCE	93,24	37	62 585
PE60	47	ETIAGE	EAUX SUPERFICIELLES	dourdenne réalimentée	SCOA DEZEN AGR-PRODUCTION	Bourg	ROUMAGNE	48,168	19	32 138
PE60	47	ETIAGE	EAUX SUPERFICIELLES	dropt réalimenté	SCOA LA TRUFFIERE	Lucas	LALANDUSSE	40,32	16	27 064
PE60	47	ETIAGE	EAUX SUPERFICIELLES	dropt réalimenté	TATTO Pascal	L'Endos	ST PIERRE SUR DROPT	47,52	19	31 952
PE60	47	ETIAGE	EAUX SUPERFICIELLES	dropt réalimenté	TELLET Jean-Michel	Aubourg	CAHUZAC	63,366	25	42 287
PE60	47	ETIAGE	EAUX SUPERFICIELLES	dropt réalimenté	URIZZI Odile	Bearnes	ST QUENTIN DU DROPT	37,44	15	25 372
PE60	47	ETIAGE	EAUX SUPERFICIELLES	dropt réalimenté	VERNET Lucile	La Nauve	CAVARC	38,016	15	25 372
PE60	47	ETIAGE	EAUX SUPERFICIELLES	dropt réalimenté	VETTORELO ERIC	Vicose	LA SAUVEFAT DU DROPT	76,068	30	50 745
PE60	47	ETIAGE	EAUX SUPERFICIELLES	dropt réalimenté	VINCENZI Pierre	Pré de Galleau	COURS DE MONSEGUER	20,412	8	13 616
PE 60 - EAUX SUPERFICIELLES - ETIAGE 10 278 507										
PE60	24	HORS ETIAGE	EAUX SUPERFICIELLES	bournègue (ruisseau)	ASL de Cugnac	La ménagerie	ST LEON D ISSIGEAC	20	20	90 000
PE60	24	HORS ETIAGE	EAUX SUPERFICIELLES	Bornéfin	COSTE PHILIPPE	Bornéfin	SINGLEYRAC	20	20	500
PE60	24	HORS ETIAGE	EAUX SUPERFICIELLES	réveilou (ruisseau)	COSTE PHILIPPE	Les camberies basses	SINGLEYRAC	20	20	500
PE60	24	HORS ETIAGE	EAUX SUPERFICIELLES	Le Rieutord	GAEC DES CALLAUDS	Les Thomas	STE SABINE BORNI	30	30	13 500
PE60	24	HORS ETIAGE	EAUX SUPERFICIELLES	FRFR827A	GAEC LES MAGNOLIAS	Le Colombier - A37	RAMPIEUX	90	90	40 000
PE60	24	HORS ETIAGE	EAUX SUPERFICIELLES	banègue (ruisseau)	GAEC THOMASSIN	La Ferrière	PLAISANCE	30	30	2 000
PE60	24	HORS ETIAGE	EAUX SUPERFICIELLES	banègue (ruisseau)	GAEC THOMASSIN	Les quillots	PLAISANCE	30	30	1 000
PE60	33	HORS ETIAGE	EAUX SUPERFICIELLES	dropt	ASA DES GUILLEBAUX	Le Grèffier	SAINTE SULPICE DE GUILLEBAUX	180	7	40 000
PE60	33	HORS ETIAGE	EAUX SUPERFICIELLES	Sautebouc	BORDAS Katie	Sainte Petronille	TALLECAVAT	40	40	6 000
PE60	33	HORS ETIAGE	EAUX SUPERFICIELLES	dropt	COMUNE DE GIRONDE SUR DROPT	Bourru	GIRONDE SUR DROPT	30	30	10 000
PE60	33	HORS ETIAGE	EAUX SUPERFICIELLES	dropt	CONSTANS OLIVIER	Bourru	DEIULVOL	30	12,00	2 000
PE60	33	HORS ETIAGE	EAUX SUPERFICIELLES	dropt	CONSTANS OLIVIER	Bourru	DEIULVOL	35	10,00	2 000
PE60	33	HORS ETIAGE	EAUX SUPERFICIELLES	dropt	CONSTANS OLIVIER	Monpoisson	LE PUY	30	3,00	2 000
PE60	33	HORS ETIAGE	EAUX SUPERFICIELLES	dropt	DESPERYS GILLES	Labarthe	COURS DE MONSEGUER	60	1,00	1 000
PE60	33	HORS ETIAGE	EAUX SUPERFICIELLES	Sautebouc	EARL DES VIVIERS	Petite Forêt	TALLECAVAT	30	30	30 000
PE60	33	HORS ETIAGE	EAUX SUPERFICIELLES	dropt	EARL LA PETITE CIGOGNE	Jaille	MONSEGUER	35	35	9 600
PE60	33	HORS ETIAGE	EAUX SUPERFICIELLES	VIGNAGUE	FERME DE CHOUET	Chouet	ST EXUPERY	20	1	6 000
PE60	33	HORS ETIAGE	EAUX SUPERFICIELLES	RUISSEAU DE PIQUET	GUERN JEAN-PAUL	Les gorêts	COURS DE MONSEGUER	80		25 000
PE60	33	HORS ETIAGE	EAUX SUPERFICIELLES	Cigogne	SCOA DOMAINE CHOLLET	Le Grand Jarrot	STE GEMME	35		20 000
PE60	47	HORS ETIAGE	EAUX SUPERFICIELLES	dourne	AMMEUX SIMON	Chambon haut	MONTAURIOL	15		14 000
PE60	47	HORS ETIAGE	EAUX SUPERFICIELLES	dropt réalimenté	ASA IRRIGATION DES TROIS COTEAUX	Moulin de Pradage	RIVES	2		12 000
PE60	47	HORS ETIAGE	EAUX SUPERFICIELLES	dropt	ASL DU LAC DE LAQUEILLE	La Metairie	CAVARC	2		120 000
PE60	47	HORS ETIAGE	EAUX SUPERFICIELLES	dourne	BEYCHE VALERY	La Douyne	MONTAURIOL	40		1 800
PE60	47	HORS ETIAGE	EAUX SUPERFICIELLES	montalliac (dourdeze)	BIANVET YANN	Landoune	DURAS	20		900
PE60	47	HORS ETIAGE	EAUX SUPERFICIELLES	montalliac (dourdeze)	BIANVET YANN	Landoune	BALESSAGUES	20		6 600
PE60	47	HORS ETIAGE	EAUX SUPERFICIELLES	Dourdenne non réalimentée	BIRABEAU JEREMY	Ginou	LAVERGNE	20		15 000
PE60	47	HORS ETIAGE	EAUX SUPERFICIELLES	malonné	CARRERE FREDERIC	Le Grand Chauffeur	ST JEAN DE DURAS	20		11 600
PE60	47	HORS ETIAGE	EAUX SUPERFICIELLES	bournègue	CHEMIN SEBASTIEN	Labourègue	DOUDRAC	50		28 000
PE60	47	HORS ETIAGE	EAUX SUPERFICIELLES	bigau	DALONIS JOEL	Isaac	ST PARDOUX ISAAC	30		17 000
PE60	47	HORS ETIAGE	EAUX SUPERFICIELLES	montalliac (dourdeze)	DREUX SEBASTIEN	Pont de Leygues	BALESSAGUES	50		5 700
PE60	47	HORS ETIAGE	EAUX SUPERFICIELLES	PISSABESQUE	EARL BROCHER	La Grande Lande	BOURGOGNAGUE	0		15 000
PE60	47	HORS ETIAGE	EAUX SUPERFICIELLES	brayssou	EARL DE CHAMP REDON	Rivière du Brayssou	TOURLIAC	70		3 300
PE60	47	HORS ETIAGE	EAUX SUPERFICIELLES	ruisseau de Verneuil	EARL DE GEORGEIN	La Grande Metairie	CAMBES	50		45 000
PE60	47	HORS ETIAGE	EAUX SUPERFICIELLES	bournègue	EARL DES CONTES	Cervole	CAVARC	25		2 100
PE60	47	HORS ETIAGE	EAUX SUPERFICIELLES	mamounet	EARL DU BASSET	Le Cros	MONTIGNAC DE LAUZUN	12		33 000
PE60	47	HORS ETIAGE	EAUX SUPERFICIELLES	Jaille	EARL DU PETIT ROUMAGNEY	Sorbier	LAVERGNE	50		49 900
PE60	47	HORS ETIAGE	EAUX SUPERFICIELLES	Dourdenne non réalimentée	EARL GASQUE DU ROC	Gasque	SERIGNAC PEBDOU	30		15 000
PE60	47	HORS ETIAGE	EAUX SUPERFICIELLES	Ruisseau de Lagallardie	EARL LA GALLARDE		MONTIGNAC DE LAUZUN	8		12 000

OUGC GARONNE AVAL DROPT - PAR 2020/2021

PE	DPT	PERIODE	TYPE DE RESSOURCE	Ressource de prélèvement	PRELEVEUR	Lieu-dit implantation	commune de l'ouvrage	Débit en m ³ /h	Surface en ha	VOLUME AUTORISE en m ³
PE60	47	HORS ETIAGE	EAUX SUPERFICIELLES	douyne	EARL LEROUX	La Douyne	MONTAURIOL	35		16 200
PE60	47	HORS ETIAGE	EAUX SUPERFICIELLES	Jonchiere	EARL LES SAVEURS DE CANTERANE	Pont de Drouillet	ROUAGNE	25		1 830
PE60	47	HORS ETIAGE	EAUX SUPERFICIELLES	malonné	EARL PRUNI LANDES	La Truffiere	PARDAILLAN	50		24 500
PE60	47	HORS ETIAGE	EAUX SUPERFICIELLES	malonné	EARL PRUNI LANDES	La Truffiere	PARDAILLAN	50		20 000
PE60	47	HORS ETIAGE	EAUX SUPERFICIELLES	AFF PISSABESQUE	EARL RANNOU FRERES	Les Huguis	BOURGOGNAGUE	10		10 000
PE60	47	HORS ETIAGE	EAUX SUPERFICIELLES	PISSABESQUE	EARL RANNOU FRERES	Grande Lande	BOURGOGNAGUE	15		6 000
PE60	47	HORS ETIAGE	EAUX SUPERFICIELLES	doussel	EARL YVONNI	La Reuille	BALESSAGUES	15		1 800
PE60	47	HORS ETIAGE	EAUX SUPERFICIELLES	briffard	GAEC BALDISSER	Gachet	ARBILLAC	50		40 000
PE60	47	HORS ETIAGE	EAUX SUPERFICIELLES	baraca	GAEC DU BARACA	Baraca	FERRENSAC	50		36 600
PE60	47	HORS ETIAGE	EAUX SUPERFICIELLES	lampeau	GAEC DU DARCY	Darcy	MONTIGNAC DE LAUZUN	35		33 600
PE60	47	HORS ETIAGE	EAUX SUPERFICIELLES	Dourderne non réalimentée	GAGNOUX CHRISTIAN	Bourès Bas	ST COLOMB DE LAUZUN	4		15 000
PE60	47	HORS ETIAGE	EAUX SUPERFICIELLES	dropt	JEGU CHRISTOPHE	Serres	LALANDUSSE	0		3 000
PE60	47	HORS ETIAGE	EAUX SUPERFICIELLES	marnouret	LE BEC MARCUERITE	Peneleau	MONTIGNAC DE LAUZUN	20		28 200
PE60	47	HORS ETIAGE	EAUX SUPERFICIELLES	bragatéze	MENINI BERNARD	Pre de la Regie	SAUVETAT DU DROPT	10		5 000
PE60	47	HORS ETIAGE	EAUX SUPERFICIELLES	Dourderne non réalimentée	MENINI JEAN-MICHEL	Aux Juges	AGNAC	30		13 000
PE60	47	HORS ETIAGE	EAUX SUPERFICIELLES	dropt	ROUX JEAN-LOUIS	Faugeres	LAVERGNE	60		25 000
PE60	47	HORS ETIAGE	EAUX SUPERFICIELLES	montalliac (dourdeze)	SARL PEPINIERES ET NOISSETIERS DE GUYENNE	sous mirathe	BALESSAGUES	90		50 000
PE60	47	HORS ETIAGE	EAUX SUPERFICIELLES	montalliac (dourdeze)	SCOA DE GAILLOT	Ey Beztonnes	SAVIGNAC DE DURAS	60		900
PE 60 - EAUX SUPERFICIELLES - HORS ETIAGE										
PE60	24	ETIAGE	NAPPES DECONNECTEES	Campanien	ASA de Sainte Sabine Born	Le Plantou	BEAUMONTOIS EN PERIGORD	30		58 123
PE60	24	ETIAGE	NAPPES DECONNECTEES	Campanien	BASA de Sainte Sabine Born	Les Genevriers	BEAUMONTOIS EN PERIGORD	40		77 498
PE60	24	ETIAGE	NAPPES DECONNECTEES	Jurassique	BOURES Laurent	MALAPRE	CAPDROT	3		3 281
PE60	24	ETIAGE	NAPPES DECONNECTEES	Jurassique	DELHEUX Philippe	LE MALDARY	MONTAUT	100		19 689
PE60	24	ETIAGE	NAPPES DECONNECTEES	FRFG 073 (unonten contactien)	EARL MARYLY	Pech Da Rat	CAPDROT	20		19 689
PE60	24	ETIAGE	NAPPES DECONNECTEES	Santonien	FAUVEL MICHEL	BOYER	SOLAURES	25	8,00	32 816
PE60	24	ETIAGE	NAPPES DECONNECTEES	Jurassique	GAEC DES CAILLAUDS	les Caillauds	BEAUMONTOIS EN PERIGORD	25		19 689
PE60	24	ETIAGE	NAPPES DECONNECTEES	FRFG43d molasses bassin garonne	PROUILLAG AURELIEN	Le bourg sud	SAINT CAPRAISE D'YMET	6		1 875
PE60	24	ETIAGE	NAPPES DECONNECTEES	GUYENNE	SARL GELIN	LEBREN	BOISSE	20	21,00	32 816
PE60	47	ETIAGE	NAPPES DECONNECTEES	GUYENNE	BARONAUD JEAN-LOUIS	Ramonet	ST PIERRE SUR DROPT	25		8 223
PE60	47	ETIAGE	NAPPES DECONNECTEES	GUYENNE	BENOIT GINETTE	Brassie de Tailletet	ST ETIENNE DE VILLEREAUX	24		7 048
PE60	47	ETIAGE	NAPPES DECONNECTEES	GUYENNE	BOUSQUET MADELINE	Belleuve	CAVARC	31		3 700
PE60	47	ETIAGE	NAPPES DECONNECTEES	GUYENNE	CAMINADE DIDIER	Les Teill	ST ETIENNE DE VILLEREAUX	45		19 033
PE60	47	ETIAGE	NAPPES DECONNECTEES	GUYENNE	CHEMIN SEBASTIEN	Labourneque	DOUDRAC	7		8 811
PE60	47	ETIAGE	NAPPES DECONNECTEES	GUYENNE	EARL BOISSERIE	L'Escoussou	AGNAC	40		13 080
PE60	47	ETIAGE	NAPPES DECONNECTEES	GUYENNE	EARL BOISSERIE	Près de tout le monde	AGNAC	40		13 080
PE60	47	ETIAGE	NAPPES DECONNECTEES	GUYENNE	EARL DE L'ARC EN CIEL	Blanchou	VILLEREAUX	12		1 174
PE60	47	ETIAGE	NAPPES DECONNECTEES	GUYENNE	EARL DE LA VALLEE DU DROPT	Bellevue	CAVARC	31		6 003
PE60	47	ETIAGE	NAPPES DECONNECTEES	GUYENNE	EARL DE LABARDE	Labarde	BOURNIEL	45		26 252
PE60	47	ETIAGE	NAPPES DECONNECTEES	GUYENNE	EARL DE LAMARQUE	Barbes	MAZIERES NARESSE	20		7 988
PE60	47	ETIAGE	NAPPES DECONNECTEES	GUYENNE	EARL DE MONTAIGU	Montlignu	BOURNIEL	18		10 984
PE60	47	ETIAGE	NAPPES DECONNECTEES	GUYENNE	EARL DE SIBADE	Lanauve	FERRENSAC	20	18,00	46 880
PE60	47	ETIAGE	NAPPES DECONNECTEES	GUYENNE	EARL DES CHENES	Fresquet	DOUDRAC	8		3 524
PE60	47	ETIAGE	NAPPES DECONNECTEES	GUYENNE	EARL LA GRANDE METAIRIE	Peyregas	MAZIERES NARESSE	25		28 878
PE60	47	ETIAGE	NAPPES DECONNECTEES	GUYENNE	EARL LACOMBE	Tuliere de Parisot	VILLEREAUX	60		19 033
PE60	47	ETIAGE	NAPPES DECONNECTEES	GUYENNE	EARL LEROUX	Douyne	FERRENSAC	35		16 276
PE60	47	ETIAGE	NAPPES DECONNECTEES	GUYENNE	EARL LES OLIVIERS DU PAPE	Binou	MAZIERES NARESSE	20		6 881
PE60	47	ETIAGE	NAPPES DECONNECTEES	GUYENNE	EARL LYS DE VERGNE	Barade Neuve	ST ETIENNE DE VILLEREAUX	45		13 126
PE60	47	ETIAGE	NAPPES DECONNECTEES	GUYENNE	EARL LYS DE VERGNE	Vergne	VILLEREAUX	53		19 361
PE60	47	ETIAGE	NAPPES DECONNECTEES	GUYENNE	EARL MONDIN ERIC	La Mouliere - Les Gadras	VILLENEUVE DE DURAS	28		7 835
PE60	47	ETIAGE	NAPPES DECONNECTEES	GUYENNE	EARL MOULIN D'ANDRIEUX	Barbot	VILLEREAUX	0		14 635

OUGC GARONNE AVAL DROPT - PAR 2020/2021

PE	DPT	PERIODE	TYPE DE RESSOURCE	Ressource de prélèvement	PRELEVEUR	Lieu-dit implantation	commune de l'ouvrage	Débit en m3/h	Surface en ha	VOLUME AUTORISE en m ³
PE60	47	ETIAGE	NAPPES DECONNECTEES	GUYENNE		Laborde	MAZIERES NARESSE	10		1 174
PE60	47	ETIAGE	NAPPES DECONNECTEES	GUYENNE	GAGC FERME DE PRIE DIEU	LAFAGE	BOURNEL	40		16 408
PE60	47	ETIAGE	NAPPES DECONNECTEES	GUYENNE	JABOUINA GILBERT	Petite Metairie	ST PIERRE SUR DROPT	25		2 466
PE60	47	ETIAGE	NAPPES DECONNECTEES	GUYENNE	LARCHEVEQUE Patrick	Les Champs de Garreid	ST PIERRE SUR DROPT	35		3 289
PE60	47	ETIAGE	NAPPES DECONNECTEES	GUYENNE	LEFEBVRE FEDERIC	Pre de la Gouge	FERRENSAC	15		6 579
PE60	47	ETIAGE	NAPPES DECONNECTEES	GUYENNE	MARTIN DANIEL	Maignechere	CAVARC	70		34 128
PE60	47	ETIAGE	NAPPES DECONNECTEES	GUYENNE	MENINI JEAN-MICHEL	La Brande	AGNAC	30		23 627
PE60	47	ETIAGE	NAPPES DECONNECTEES	GUYENNE	PRIMA MICHEL	Concoe	ST PIERRE SUR DROPT	10		3 429
PE60	47	ETIAGE	NAPPES DECONNECTEES	GUYENNE	PRIMA MICHEL	Concoe	ST PIERRE SUR DROPT	10		3 429
PE60	47	ETIAGE	NAPPES DECONNECTEES	GUYENNE	PRIMA MICHEL	Petite Metairie	ST PIERRE SUR DROPT	10		3 289
PE60	47	ETIAGE	NAPPES DECONNECTEES	GUYENNE	PRIMA MICHEL	Petite Metairie	ST PIERRE SUR DROPT	10		3 289
PE60	47	ETIAGE	NAPPES DECONNECTEES	GUYENNE	SOEA DE LA VALLEE DU DROPT	Fage Basse	VILLEREAU	25		66 616
PE 60 - NAPPES DECONNECTEES - ETIAGE										
PE60	24	HORS ETIAGE	NAPPES DECONNECTEES	Campanien	ASA de Sainte Sabine Born	Le Plantou	BEAUMONTOIS EN PERIGORD	40		42 690
PE60	24	HORS ETIAGE	NAPPES DECONNECTEES	Campanien	ASA de Sainte Sabine Born	Les Genevriers	BEAUMONTOIS EN PERIGORD	40		56 920
PE60	24	HORS ETIAGE	NAPPES DECONNECTEES	FRFG 073 (unomien coniacien)	EARL MARRY	La Chune	CAPROT	7		14 580
PE60	24	HORS ETIAGE	NAPPES DECONNECTEES	Santonien	FAUVEL MICHEL	BOYER	SOLAURES	25		14 580
PE60	24	HORS ETIAGE	NAPPES DECONNECTEES	FRFG043d molasses bassin garonne	PROULLAC AURELIEN	Le bourg sud	SAINTE CARPAISE D'YMET	6		243
PE60	24	HORS ETIAGE	NAPPES DECONNECTEES	FRFG043d molasses bassin garonne	PROULLAC AURELIEN	Le bourg sud	SAINTE CARPAISE D'YMET	6		243
PE60	47	HORS ETIAGE	NAPPES DECONNECTEES	GUYENNE	BARDINAUD JEAN-LOUIS	Ramonet	ST PIERRE SUR DROPT	20		388
PE60	47	HORS ETIAGE	NAPPES DECONNECTEES	GUYENNE	BENOIT GINETTE	Brassie de Taillefert	ST ETIENNE DE VILLEREAU	24		2 916
PE60	47	HORS ETIAGE	NAPPES DECONNECTEES	GUYENNE	BOUSQUET MADELEINE	Bellevue	CAVARC	31		1 312
PE60	47	HORS ETIAGE	NAPPES DECONNECTEES	GUYENNE	CAMINADE DIDIER	Les Treil	ST ETIENNE DE VILLEREAU	45		5 832
PE60	47	HORS ETIAGE	NAPPES DECONNECTEES	GUYENNE	CHEMIN SEBASTIEN	Labouregue	DOUDRAC	7		8 748
PE60	47	HORS ETIAGE	NAPPES DECONNECTEES	GUYENNE	EARL BOISSERIE	L'Escoussou	AGNAC	40		5 929
PE60	47	HORS ETIAGE	NAPPES DECONNECTEES	GUYENNE	EARL BOISSERIE	Prés de tout le monde	AGNAC	40		5 929
PE60	47	HORS ETIAGE	NAPPES DECONNECTEES	GUYENNE	EARL DE L ARC EN CIEL	Bianhou	VILLEREAU	12		6 318
PE60	47	HORS ETIAGE	NAPPES DECONNECTEES	GUYENNE	EARL DE LA VALLEE DU DROPT	Bellevue	CAVARC	31		2 041
PE60	47	HORS ETIAGE	NAPPES DECONNECTEES	GUYENNE	EARL DE LAMARQUE	Barbes	MAZIERES NARESSE	20		2 332
PE60	47	HORS ETIAGE	NAPPES DECONNECTEES	GUYENNE	EARL DE MONTAIGU	Montaigu	BOURNEL	18		7 581
PE60	47	HORS ETIAGE	NAPPES DECONNECTEES	GUYENNE	EARL LA GRANDE METAIRIE	Peyregas	MAZIERES NARESSE	25		2 916
PE60	47	HORS ETIAGE	NAPPES DECONNECTEES	GUYENNE	EARL LACOMBE	Tulierie de Parisot	VILLEREAU	60		7 290
PE60	47	HORS ETIAGE	NAPPES DECONNECTEES	GUYENNE	EARL LEROUX	Douyne	FERRENSAC	35		15 746
PE60	47	HORS ETIAGE	NAPPES DECONNECTEES	GUYENNE	EARL LES OLIVERS DU PAPE	Binou	MAZIERES NARESSE	20		583
PE60	47	HORS ETIAGE	NAPPES DECONNECTEES	GUYENNE	EARL LYS DE VERGNE	Barade Neuve	ST ETIENNE DE VILLEREAU	45		21 772
PE60	47	HORS ETIAGE	NAPPES DECONNECTEES	GUYENNE	EARL MONDIN ERIC	La Mouliere. Les Gadras	VILLENEUVE DE DURAS	0		2 916
PE60	47	HORS ETIAGE	NAPPES DECONNECTEES	GUYENNE	GAGC DE MAZIERES	Laborde	MAZIERES NARESSE	10		6 318
PE60	47	HORS ETIAGE	NAPPES DECONNECTEES	GUYENNE	GAGC FERME DE PRIE DIEU	LAFAGE	BOURNEL	40		24 300
PE60	47	HORS ETIAGE	NAPPES DECONNECTEES	GUYENNE	JABOUINA GILBERT	Petite Metairie	ST PIERRE SUR DROPT	25		8 74
PE60	47	HORS ETIAGE	NAPPES DECONNECTEES	GUYENNE	MARTIN DANIEL	Maignechere	CAVARC	70		8 456
PE60	47	HORS ETIAGE	NAPPES DECONNECTEES	GUYENNE	MENINI JEAN-MICHEL	La Brande	AGNAC	25		6 706
PE60	47	HORS ETIAGE	NAPPES DECONNECTEES	GUYENNE	SOEA DE LA VALLEE DU DROPT	Fage Basse	VILLEREAU	25		30 520
PE 60 - NAPPES DECONNECTEES - HORS ETIAGE										
PE60	24	ETIAGE	RETENUES DECONNECTEES	24348_3182	ASA de Razaac d'Eymet	Mézirole	RAZAC D EYMET	325		197 000
PE60	24	ETIAGE	RETENUES DECONNECTEES	24028_24023408	ASA de Sainte Sabine Born	Le Plantou	BEAUMONTOIS EN PERIGORD	40		50 000
PE60	24	ETIAGE	RETENUES DECONNECTEES	24028_24023441	ASA de Sainte Sabine Born	Le Role	BEAUMONTOIS EN PERIGORD	0		65 800
PE60	24	ETIAGE	RETENUES DECONNECTEES	24028_24023469	ASA de Sainte Sabine Born	Rieu del Pey	BEAUMONTOIS EN PERIGORD	0		88 800
PE60	24	ETIAGE	RETENUES DECONNECTEES	24028_24023497	ASA de Sainte Sabine Born	Le Bel	BEAUMONTOIS EN PERIGORD	200		96 500
PE60	24	ETIAGE	RETENUES DECONNECTEES	24373_3240	ASA de St Aubin de Cadelech	Les arbalastes	ST AUBIN DE CADELECH	330		85 000
PE60	24	ETIAGE	RETENUES DECONNECTEES	24028_3215	ASL DE CLOTES	Les youmoux	BEAUMONTOIS EN PERIGORD	120		90 000

OUGC GARONNE AVAL DROPT - PAR 2020/2021

PE	DPT	PERIODE	TYPÉ DE RESSOURCE	Ressource de prélèvement	PRELEVEUR	Lieu-dit implantation	commune de l'ouvrage	Débit en m ³ /h	Surface AUTORISÉ en ha	VOLUME en m ³
PE60	24	ETIAGE	RETENUES DECONNECTEES	24441_3206	ASL de Cugnac	Pircaenale	ST LEON D'ISSIGEAC	20		90 000
PE60	24	ETIAGE	RETENUES DECONNECTEES	24532_3194	ASL DU MARZELOU	Latour	SERRES ET MONHUYARD	0		70 000
PE60	24	ETIAGE	RETENUES DECONNECTEES	24028_23922797	BERNET Laurent	Courbat	BEAUMONTOIS EN PERIGORD	0		2 950
PE60	24	ETIAGE	RETENUES DECONNECTEES	24186_419	BERNIN Bertrand	Le Ficaudou	FONROQUE	20		11 300
PE60	24	ETIAGE	RETENUES DECONNECTEES	24359_24023286	COSTE PHILIPPE	Bonnefin	SADILLAC	20		1 500
PE60	24	ETIAGE	RETENUES DECONNECTEES	24028_24024100	EARL DE BORN DES CHAMPS EST	Le pré de la lampe	BEAUMONTOIS EN PERIGORD	45		30 000
PE60	24	ETIAGE	RETENUES DECONNECTEES	24373_888	EARL DES CHENES	Fonvive	FAURILLES	40	10	10000
PE60	24	ETIAGE	RETENUES DECONNECTEES	24028_24023904	EARL DU CAUZE ET DES MOULINES	Cauze	ST AUBIN DE CADELECH	15		600
PE60	24	ETIAGE	RETENUES DECONNECTEES	24028_24023904	EARL FAUGERE	Les Bouscatels	BEAUMONTOIS EN PERIGORD	40		6 000
PE60	24	ETIAGE	RETENUES DECONNECTEES	24080_2338	EARL FERRACIN	Pecestier	CAPDROT	0		5 000
PE60	24	ETIAGE	RETENUES DECONNECTEES	24080_24023880	EARL FERRACIN	La Neuze	CAPDROT	0		3 500
PE60	24	ETIAGE	RETENUES DECONNECTEES	24080_24023736	EARL FERRACIN	Pecestier	CAPDROT	0		7 000
PE60	24	ETIAGE	RETENUES DECONNECTEES	24080_24023764	EARL FERRACIN	Moulin Du Faud	CAPDROT	0		11 000
PE60	24	ETIAGE	RETENUES DECONNECTEES	24433_986	EARL FRANCIMENT-ROUBY	Franciment	ST JULIEN D'EWMET	0		6 000
PE60	24	ETIAGE	RETENUES DECONNECTEES	24028_24023792	EARL GUERIN	Monastier	BEAUMONTOIS EN PERIGORD	40		4 000
PE60	24	ETIAGE	RETENUES DECONNECTEES	24028_3355	EARL JOLIBERT	Les Jouandis Est	BEAUMONTOIS EN PERIGORD	0		38 000
PE60	24	ETIAGE	RETENUES DECONNECTEES	24028_3556	EARL JOLIBERT	Champes	BEAUMONTOIS EN PERIGORD	0		6 300
PE60	24	ETIAGE	RETENUES DECONNECTEES	24080_178	EARL MARTY	Pech Del Rat	CAPDROT	0		7 000
PE60	24	ETIAGE	RETENUES DECONNECTEES	24080_179	EARL MARTY	La Chune	CAPDROT	0		4 000
PE60	24	ETIAGE	RETENUES DECONNECTEES	24080_24023820	EARL MARTY	Moulinio	CAPDROT	0		5 000
PE60	24	ETIAGE	RETENUES DECONNECTEES	24542_32185838	FAUVEL MICHEL	BOYER	SOLAURES	25	8,00	5 000
PE60	24	ETIAGE	RETENUES DECONNECTEES	24028_1240	FRERET PHILIPPE	Le Bel	BEAUMONTOIS EN PERIGORD	40		20 000
PE60	24	ETIAGE	RETENUES DECONNECTEES	24167_400	GAEC DE LA CASTAGNE	La Pourcaud	EWMET	0		50 000
PE60	24	ETIAGE	RETENUES DECONNECTEES	24028_3569	GAEC LES MAILLAUDS	Les Thomas	FAURILLES	30		13 500
PE60	24	ETIAGE	RETENUES DECONNECTEES	24347_3567	GAEC LES MAGNOLIAS	Viadet	BEAUMONTOIS EN PERIGORD	50		7 000
PE60	24	ETIAGE	RETENUES DECONNECTEES	24045_3357	GAEC LES MAGNOLIAS	Serres	RAMPUEUX	90		50 000
PE60	24	ETIAGE	RETENUES DECONNECTEES	24348_826	GAEC MONBECOU	Cullier Sud	BOISSE	25		1 100
PE60	24	ETIAGE	RETENUES DECONNECTEES	24231_3562	GROSSOUIL THIERRY	Le Royere	RAZAC D'EWMET	325		1 500
PE60	24	ETIAGE	RETENUES DECONNECTEES	24348_825	KEMPENLOIC	Les flourdes	LAVALADE	20		7 000
PE60	24	ETIAGE	RETENUES DECONNECTEES	24167_395	PINAUD JEAN CHRISTIAN	Eylas	RAZAC D'EWMET	30		8 000
PE60	24	ETIAGE	RETENUES DECONNECTEES	24167_395	POULOU Alain	Les Bruguettes	ST PERDOUX	20		4 055
PE60	24	ETIAGE	RETENUES DECONNECTEES	24279_3358	RALLAND THIERRY	Pazier	EWMET	0		16 000
PE60	24	ETIAGE	RETENUES DECONNECTEES	33506_24015396	SCEA DES OLIVOUX	La Borie - CM70	CAPDROT	0		7000
PE60	33	ETIAGE	RETENUES DECONNECTEES	33491_24016180	ASSOCIATION VOIR ENSEMBLE	Gauthie	MONMAYRES	25		40 000
PE60	33	ETIAGE	RETENUES DECONNECTEES	33520_24015424	BELLOC JACQUELINE	Coudomine	SAUVETERRE DE GUYENNE	20	0,30	3 000
PE60	33	ETIAGE	RETENUES DECONNECTEES	33354_24015984	BERNARD MARTINE	Laureys	ST VIVIEN DE MONSEGUR	40	11,00	12 000
PE60	33	ETIAGE	RETENUES DECONNECTEES	33520_24016432	BLANVET YANN	Le Président	TALLECAVAT	35	25,00	4 000
PE60	33	ETIAGE	RETENUES DECONNECTEES	33418_24016208	BORDAS Katie	Le Grètier	RIOCAUD	40	13,00	17 750
PE60	33	ETIAGE	RETENUES DECONNECTEES	33289_24016012	BORTOLUZZI MONIQUE	Martnot	TALLECAVAT	20	8,00	12 000
PE60	33	ETIAGE	RETENUES DECONNECTEES	33345_24015452	COLLINEAU ANDRE	Andreau	ST HILAIRE DE LA NOAILLE	35	26,00	12 000
PE60	33	ETIAGE	RETENUES DECONNECTEES	33345_24015480	EARL DE CHATEAU GACHON	Gachon	MONSEGUR	100	24,93	25 000
PE60	33	ETIAGE	RETENUES DECONNECTEES	33150_24015508	EARL DE CHATEAU GACHON	Gachon	LE PUY	50	10,00	15 000
PE60	33	ETIAGE	RETENUES DECONNECTEES	33150_24015536	EARL DE CHATEAU GACHON	Gachon	LE PUY	60	10,00	20 000
PE60	33	ETIAGE	RETENUES DECONNECTEES	33150_24015564	EARL DE LA BELONNE	Colas-Gros	LE PUY	40	8,00	11 000
PE60	33	ETIAGE	RETENUES DECONNECTEES	33150_24015592	EARL DE LA GRENIERE	Choine	DIEULIVOL	60	5,80	12 000
PE60	33	ETIAGE	RETENUES DECONNECTEES	33150_24015620	EARL DE LA GRENIERE	DIEULIVOL	DIEULIVOL	70	20,00	28 000

OUGC GARONNE AVAL DROPT - PAR 2020/2021

PE	DPT	PERIODE	TYPE DE RESSOURCE	Ressource de prélèvement	PRELEVEUR	Lieu-dit implantation	commune de l'ouvrage	Débit en m3/h	Surface AUTORISE en ha	VOLUME en m3
PE60	33	ETIAGE	RETENUES DECONNECTEES	33404_24015648	EARL DE LA TRELLE	Le Bourg	STE GEMME	25	5,00	15 000
PE60	33	ETIAGE	RETENUES DECONNECTEES	33087_24016404	EARL DES LABARTHE		CAMIRAN	15	5,20	10 000
PE60	33	ETIAGE	RETENUES DECONNECTEES	33520_24015676	EARL DES VIVIERS	Les Viviers	TAILLECAVAT	30	20,00	50 000
PE60	33	ETIAGE	RETENUES DECONNECTEES	33491_24015704	EARL DU PENETIER	Le petit penetier	ST VIVIEN DE MONSEGUR	40	18,00	18 000
PE60	33	ETIAGE	RETENUES DECONNECTEES	33136_24015732	EARL GOBELLET BOIS REDON	Bois Redon	COURS DE MONSEGUR	35	13,00	26 000
PE60	33	ETIAGE	RETENUES DECONNECTEES	33289_32185821	EARL LA PETITE OIGOGNE		MONSEGUR	35	15	18 000
PE60	33	ETIAGE	RETENUES DECONNECTEES	33404_24015760	EARL LAFORSE	Vidre-Labatut	MONSEGUR	45	25,00	36 000
PE60	33	ETIAGE	RETENUES DECONNECTEES	33278_24015788	EARL LE BARRICAYRE	Grélatie	STE GEMME	15	9,00	13 000
PE60	33	ETIAGE	RETENUES DECONNECTEES	33278_24015844	EARL LE MOULIN DE MADAILLAN	Ramounet	MAURIAC	30	15,00	10 000
PE60	33	ETIAGE	RETENUES DECONNECTEES	33516_24015816	EARL LE MOULIN DE MADAILLAN	Piconat	SOUSSAC	45	12,50	8 000
PE60	33	ETIAGE	RETENUES DECONNECTEES	33418_24015872	EARL LE PETIT CHABAN	La meilhe	ST HILAIRE DE LA NOAILLE	40	9,00	10 000
PE60	33	ETIAGE	RETENUES DECONNECTEES	33481_24015900	EARL LE PETIT CHABAN	Gallard Nord	SANT SULPICE DE GUILLELAGU	60	19,00	20 000
PE60	33	ETIAGE	RETENUES DECONNECTEES	33520_24015928	EARL PRIM LEGUMES DE LA VALLEE DU DROPT	Le Garrou	TAILLECAVAT	40	6,00	7 700
PE60	33	ETIAGE	RETENUES DECONNECTEES	33398_32185820	FERME DE CHOULET	CHOULET	ST EXUPERY	32	1,5	2 850
PE60	33	ETIAGE	RETENUES DECONNECTEES	33506_24016376	GACEC DE CABOUSSET	GASQUERIE	SAUVETERRE DE GUYENNE	20	10,00	20 000
PE60	33	ETIAGE	RETENUES DECONNECTEES	33491_24016040	MEISUES JEAN CHRISTOPHE	Galbarroche	ST VIVIEN DE MONSEGUR	25	15,00	4 500
PE60	33	ETIAGE	RETENUES DECONNECTEES	33400_24016284	SARL LE PARC	Le Parc	ST FERME	50	20,00	10 000
PE60	33	ETIAGE	RETENUES DECONNECTEES	33491_24015956	SCEA BIO GACHE	Pouldore	ST VIVIEN DE MONSEGUR	80	20,00	30 000
PE60	33	ETIAGE	RETENUES DECONNECTEES	33491_32185776	SCEA BIO GACHE	La Jullerie	ST VIVIEN DE MONSEGUR	100		30 000
PE60	33	ETIAGE	RETENUES DECONNECTEES	33404_24016348	SCEA DOMAINE CHOLLET	Le Grand Jarrot	STE GEMME	60	23,00	26 000
PE60	33	ETIAGE	RETENUES DECONNECTEES	33404_24016088	SCEA MONTARICHARD	Mestruquet	STE GEMME	15	5,00	20 000
PE60	33	ETIAGE	RETENUES DECONNECTEES	33404_24016096	SCEA MONTARICHARD	Mestruquet	STE GEMME	42	45,00	10 000
PE60	33	ETIAGE	RETENUES DECONNECTEES	33150_24016292	SOCIETE CIVILE LES BRETONS	Les Bretons	DEULIVOL	16	2,50	3 000
PE60	33	ETIAGE	RETENUES DECONNECTEES	33400_24016124	TOUZEAU ALAIN	Le Peyrau	ST FERME	25	10,00	5 000
PE60	33	ETIAGE	RETENUES DECONNECTEES	33400_24016152	TOUZEAU ALAIN	Le Peyrau	ST FERME	25	7,00	10 000
PE60	47	ETIAGE	RETENUES DECONNECTEES	CHAMBON 47000831	AMMELIX SIMON	Chambon	MONTAURIOL	45		13 000
PE60	47	ETIAGE	RETENUES DECONNECTEES	Terme Gros 47002175	ASA DE TERME GROS	Terme Gros	CAMBES	0		100 000
PE60	47	ETIAGE	RETENUES DECONNECTEES	Bourbou 47002579	ASA DES BOURBOUX	Bourbou	LAVERGNE	0		35 000
PE60	47	ETIAGE	RETENUES DECONNECTEES	Laquelle 47002713	ASL DU LAC DE LAQUELLE	Laquelle	ST QUENTIN DU DROPT	0		60 000
PE60	47	ETIAGE	RETENUES DECONNECTEES	BOURNOL n°5 47000830	AUCHE VALERY	BOURNOL n°5	MONTAURIOL	0		300
PE60	47	ETIAGE	RETENUES DECONNECTEES	CARQUILLOU n°2 47000827	AUCHE VALERY	CARQUILLOU n°2	MONTAURIOL	0		10 000
PE60	47	ETIAGE	RETENUES DECONNECTEES	LA TAPIE n°4 47000829	AUCHE VALERY	LA TAPIE n°4	MONTAURIOL	0		3 000
PE60	47	ETIAGE	RETENUES DECONNECTEES	LALEGER 47003041	AUDIBERT LAURENT	LALEGER	CAVARC	0		23 910
PE60	47	ETIAGE	RETENUES DECONNECTEES	Jean de Michou 47000289	BATAILLE JEAN	Jean de Michou	ST ETIENNE DE VILLEREAU	0		5 100
PE60	47	ETIAGE	RETENUES DECONNECTEES	LABORIE 47000290	BATAILLE JEAN	Laborie	ST ETIENNE DE VILLEREAU	0		10 000
PE60	47	ETIAGE	RETENUES DECONNECTEES	BOUNET 47000781	BELLAIRE CLAUDE	BOUNET	CASTILLONNES	0		20 000
PE60	47	ETIAGE	RETENUES DECONNECTEES	JONCADIS 47001756	BIRABEAU JEREMY	Ginou	LAVERGNE	40		22 000
PE60	47	ETIAGE	RETENUES DECONNECTEES	GRAMONT 47000837	BONETTI DIDIER	GRAMONT	ST QUENTIN DU DROPT	0		25 000
PE60	47	ETIAGE	RETENUES DECONNECTEES	NADAU 47002437	BONMARTIN MICHEL	NADAU	LEVIGNAC DE GUYENNE	0		15 000
PE60	47	ETIAGE	RETENUES DECONNECTEES	ROUMAGEY 47001758	BROLESE LAURENT	ROUMAGEY	LAVERGNE	0		14 000
PE60	47	ETIAGE	RETENUES DECONNECTEES	BRIDEAU BAS 47001858	CALZETTA CATARINA	BRIDEAU BAS	LAVERGNE	0		1 500
PE60	47	ETIAGE	RETENUES DECONNECTEES	FOUYTE CLOUQUE 47001787	CESARO ROMAN	FOUYTE CLOUQUE	MONTIGNAC DE LAUZUN	0		1 000
PE60	47	ETIAGE	RETENUES DECONNECTEES	GAGNE 47000258	CHEMIN JEAN-BAPTISTE	GAGNE	MAZIERES NARESSSE	0		50 000
PE60	47	ETIAGE	RETENUES DECONNECTEES	Jalouise 47000286	CHEMIN JEAN-BAPTISTE	Jalouise	RIVES	0		45 000
PE60	47	ETIAGE	RETENUES DECONNECTEES	LESTANG SUD 47002525	CHEMIN JEAN-BAPTISTE	LESTANG SUD	RIVES	0		10 000
PE60	47	ETIAGE	RETENUES DECONNECTEES	Jalouise 47000286	CHEMIN SEBASTIEN	Jalouise	RIVES	0		45 000
PE60	47	ETIAGE	RETENUES DECONNECTEES	LABOURNEGUE 47000250	CHEMIN SEBASTIEN	LABOURNEGUE	DOUPRAC	0		19 000
PE60	47	ETIAGE	RETENUES DECONNECTEES	LASPISSOTES 47005460	CHEMIN SEBASTIEN	LASPISSOTES	DOUPRAC	0		30 900
PE60	47	ETIAGE	RETENUES DECONNECTEES	LESTANG SUD 47002525	CHEMIN SEBASTIEN	LESTANG SUD	RIVES	0		10 000
PE60	47	ETIAGE	RETENUES DECONNECTEES	Prés de Gourrets 47006309	CHEMIN SEBASTIEN	Prés de Gourrets	DOUPRAC	0		30 000

OUGC GARONNE AVAL DROPT - PAR 2020/2021

PE	DPT	PERIODE	TYPE DE RESSOURCE	Ressource de prélèvement	PRELEVEUR	Lieu-dit implantation	commune de l'ouvrage	Débit en m3/h	Surface en ha	VOLUME AUTORISE en m3
PE60	47	ETIAGE	RETENUES DECONNECTEES	AU FOUCAUD 47001932	COMMUNE DE SAINT SERIN	Foucaud	ST SERIN	20		18 000
PE60	47	ETIAGE	RETENUES DECONNECTEES	Réservoir situé sur 47002696	COMMUNE DE SAINT SERIN	Ambard	ST SERIN	25		12 700
PE60	47	ETIAGE	RETENUES DECONNECTEES	TOURON 47002694	COMMUNE DE SAINT SERIN	Touron	ST SERIN	150		160 000
PE60	47	ETIAGE	RETENUES DECONNECTEES	MENEGUERRE 47006363	GRABANAT BERNARD	Meneguerre	ESCLOTTES	0		3 000
PE60	47	ETIAGE	RETENUES DECONNECTEES	ISAAC 47001819	DALOMIS JOEL	ISAAC	ST PARDOUX ISAAC	0		17 000
PE60	47	ETIAGE	RETENUES DECONNECTEES	La Méairie du Parc 47001373	DE FOLCHI JEAN-FRANCOIS	La Méairie du Parc	ST COLOMB DE LAUZUN	0		50 000
PE60	47	ETIAGE	RETENUES DECONNECTEES	PAROIE 47001381	DE FOLCHI JEAN-FRANCOIS	Forêt de montignac	MONTIGNAC DE LAUZUN	30		12 000
PE60	47	ETIAGE	RETENUES DECONNECTEES	LA BORIE 47000004	DELMAS JACKY	LA BORIE	ST ETIENNE DE VILLEREAUX	0		12 000
PE60	47	ETIAGE	RETENUES DECONNECTEES	COULINES 47003096	DORNIC MATHIEU	Gagnard	MONTETON	0		20 000
PE60	47	ETIAGE	RETENUES DECONNECTEES	VIGNOBLE 47003095	DORNIC MATHIEU	VIGNOBLE	MONTETON	0		30 000
PE60	47	ETIAGE	RETENUES DECONNECTEES	LES SAVIGNATTES 47002343	DREUX MAURICE	LES SAVIGNATTES	BALEYSAGUES	0		28 000
PE60	47	ETIAGE	RETENUES DECONNECTEES	Bois Redou 47002446	EARL AMIS AU GAY	Bois Redou	MONTETON	0		47 500
PE60	47	ETIAGE	RETENUES DECONNECTEES	Brive 47000596	EARL AUICHE	Brive	LOUGRATTE	0		20 000
PE60	47	ETIAGE	RETENUES DECONNECTEES	TOUZEUX 47001951	EARL BARES	TOUZEUX	LEVIGNAC DE GUYENNE	0		3 000
PE60	47	ETIAGE	RETENUES DECONNECTEES	Touzeaux 47002349	EARL BARES	Touzeaux	LEVIGNAC DE GUYENNE	0		18 300
PE60	47	ETIAGE	RETENUES DECONNECTEES	Chambou 47006147	EARL BORTOLIN		ST JEAN DE DURAS	0		31 500
PE60	47	ETIAGE	RETENUES DECONNECTEES	BOIS DE LA LANDE 47001350	EARL BROCHEC	BOIS DE LA LANDE	BOURGOGNAGUE	0		20 000
PE60	47	ETIAGE	RETENUES DECONNECTEES	GORGE DE RENARD 47002356	EARL DE COUTY	GORGE DE RENARD	MONTETON	0		100 000
PE60	47	ETIAGE	RETENUES DECONNECTEES	Fondaire (1) 47000058	EARL DE FONCLARE	Fondaire	TOURLIAC	0		12 000
PE60	47	ETIAGE	RETENUES DECONNECTEES	Laborie 47006154	EARL DE FONCLARE	Laborie	TOURLIAC	0		26 600
PE60	47	ETIAGE	RETENUES DECONNECTEES	Bois de Boulet / Chignard 47002435	EARL DE FONTAINEBLEAU	Bois de Boulet / Chignard	ESCLOTTES	0		70 000
PE60	47	ETIAGE	RETENUES DECONNECTEES	Magnou 47006304	EARL DE GEORGELIN	Magnou	CAMBES	0		52 000
PE60	47	ETIAGE	RETENUES DECONNECTEES	Grand Maouroux 47000780	EARL DE LA CANNELLE	Grand Maouroux	CASTILLONNES	0		15 000
PE60	47	ETIAGE	RETENUES DECONNECTEES	La Moutole 47000283	EARL DE LA MOUTOLE	LAMOUTOLE	RAYET	0		12 000
PE60	47	ETIAGE	RETENUES DECONNECTEES	PIECES DE LAMOTHE 47002546	EARL DE LAMOTHE	PIECES DE LAMOTHE	TOURLIAC	0		10 000
PE60	47	ETIAGE	RETENUES DECONNECTEES	FON DE CAOUPRE 47002462	EARL DE LAPLACE	FON DE CAOUPRE	ST JEAN DE DURAS	0		19 000
PE60	47	ETIAGE	RETENUES DECONNECTEES	BOURES BAS 47003136	EARL DE LASGIERES BAS	BOURES BAS	ST COLOMB DE LAUZUN	0		18 000
PE60	47	ETIAGE	RETENUES DECONNECTEES	LAUJAC / BOUTOU 47002441	EARL DE LAVALADE	LAUJAC / BOUTOU	LEVIGNAC DE GUYENNE	0		25 000
PE60	47	ETIAGE	RETENUES DECONNECTEES	Bousquet 47000954	EARL DE LAVALADE	Bousquet	PEYRIERE	0		10 000
PE60	47	ETIAGE	RETENUES DECONNECTEES	GENEVRIER 47001998	EARL DE LAVALADE	GENEVRIER	MIRAMONT DE GUYENNE	0		4 000
PE60	47	ETIAGE	RETENUES DECONNECTEES	Maynot 47000568	EARL DE LESCOUSSET	Maynot	LOUGRATTE	0		35 000
PE60	47	ETIAGE	RETENUES DECONNECTEES	Pré Duguet / Bordereuve 47000570	EARL DE LESCOUSSET	Bordereuve	LOUGRATTE	0		4 900
PE60	47	ETIAGE	RETENUES DECONNECTEES	Lespinnasse 47001762	EARL DE LESPLAND	Lespinnasse	LAVERGNE	0		15 000
PE60	47	ETIAGE	RETENUES DECONNECTEES	LAMARCHE 47002490	EARL DE MAUREL	LAMARCHE	LOUGRATTE	0		30 000
PE60	47	ETIAGE	RETENUES DECONNECTEES	VIRECLOU 47000787	EARL DE MAUREL	PARTALOU	PEYRIERE	0		30 000
PE60	47	ETIAGE	RETENUES DECONNECTEES	PARTALOU 47000826	EARL DE NOGAL	VIRECLOU	LAVERGNE	0		21 000
PE60	47	ETIAGE	RETENUES DECONNECTEES	PARTALOU 47000787	EARL DE SIBADE	PARTALOU	CASTILLONNES	0		30 000
PE60	47	ETIAGE	RETENUES DECONNECTEES	MAYNE LONG 47000245	EARL DELCOUSTAL	Couin	ST ETIENNE DE VILLEREAUX	65		80 000
PE60	47	ETIAGE	RETENUES DECONNECTEES	Closet 47001352	EARL DES 3 BOSQUETS	Closet	LAUZUN	0		3 000
PE60	47	ETIAGE	RETENUES DECONNECTEES	FOUSSAL 47000248	EARL DES CHIENES	FOUSSAL	DOUDRAC	0		65 000
PE60	47	ETIAGE	RETENUES DECONNECTEES	La Queille 47002713	EARL DES CHIENES	La Queille	ST QUENTIN DU DROPT	0		60 000
PE60	47	ETIAGE	RETENUES DECONNECTEES	Faures 47000775	EARL DES COTEAUX DE CAHUZAC	Faures	CAHUZAC	0		7 500
PE60	47	ETIAGE	RETENUES DECONNECTEES	Faures 47000777	EARL DES COTEAUX DE CAHUZAC	Faures	CAHUZAC	0		2 000
PE60	47	ETIAGE	RETENUES DECONNECTEES	Matras 47000776	EARL DES COTEAUX DE CAHUZAC	Matras	CAHUZAC	0		7 300
PE60	47	ETIAGE	RETENUES DECONNECTEES	MOULINOTTE 47000566	EARL DES DEUX COURS DEAU	MOULINOTTE	MONTAUT	0		21 000
PE60	47	ETIAGE	RETENUES DECONNECTEES	DAQUIE 47000261	EARL DES FAYARDS	Dague	MAZIERES NARESSSE	0		18 000
PE60	47	ETIAGE	RETENUES DECONNECTEES	Lamoure-Loy 47000252	EARL DES FAYARDS	Lamoure-Loy	MAZIERES NARESSSE	0		6 800
PE60	47	ETIAGE	RETENUES DECONNECTEES	Larroque 1 47000254	EARL DES FAYARDS	Larroque 1	DOUDRAC	0		30 000
PE60	47	ETIAGE	RETENUES DECONNECTEES	Larroque 2 47000253	EARL DES FAYARDS	Larroque 2	DOUDRAC	0		28 000
PE60	47	ETIAGE	RETENUES DECONNECTEES	PONTILLOU 47002176	EARL DES VIGNES BLANCHES	Pontillou	CAMBES	0		2 000

OUGC GARONNE AVAL DROPT - PAR 2020/2021

PE	DPT	PERIODE	TYPE DE RESSOURCE	Ressource de prélèvement	PRELEVEUR	Lieu-dit implantation	commune de l'ouvrage	Débit en m3/h	Surface en ha	VOLUME AUTORISE en m3
PE60	47	ETIAGE	RETENUES DECONNECTEES	BARTEAU 47002989	EARL DOMGALA PHILIPPE	BARTEAU	MONTIGNAC DE LAUZUN	0		27 000
PE60	47	ETIAGE	RETENUES DECONNECTEES	AU CROS 47005970	EARL DU BASSET	AU CROS	MONTIGNAC DE LAUZUN	0		39 000
PE60	47	ETIAGE	RETENUES DECONNECTEES	PIECE 47001231	EARL DU BASSET	Piece	MONTIGNAC DE LAUZUN	0		20 000
PE60	47	ETIAGE	RETENUES DECONNECTEES	BEL AIR 47001763	EARL DU BEL AIR	BEL AIR	MONTIGNAC DE LAUZUN	0		16 500
PE60	47	ETIAGE	RETENUES DECONNECTEES	Le Suisse 47002464	EARL DU CEIRE DE MONVILLE	Au Suisse	PARBALLAN	0		35 000
PE60	47	ETIAGE	RETENUES DECONNECTEES	LAMOULTHE 47002348	EARL DU DOMAINE DE LAMOULTHE	LAMOULTHE	LEVIGNAC DE GUYENNE	0		17 000
PE60	47	ETIAGE	RETENUES DECONNECTEES	GAY 47002615	EARL DU GAY	FAY	PARRANQUET	0		5 000
PE60	47	ETIAGE	RETENUES DECONNECTEES	FARGOT NORD 47002459	EARL DU LAVANDRIER	FARGOT NORD	SAVIGNAC DE DURAS	0		100 000
PE60	47	ETIAGE	RETENUES DECONNECTEES	au granereau 47001814	EARL DU MONT SAINT JEAN	Milieu	ROUMAIGNE	0		1 500
PE60	47	ETIAGE	RETENUES DECONNECTEES	La Fouquetterie 47002378	EARL DU MOULIN	La Fouquetterie	VILLENEUVE DE DURAS	0		5 250
PE60	47	ETIAGE	RETENUES DECONNECTEES	PERIGORD 47000808	EARL DU PERIGORD	PERIGORD	DOUZAINS	0		14 000
PE60	47	ETIAGE	RETENUES DECONNECTEES	Petit Roumagney 47001764	EARL DU PETIT ROUMAGNEY	Petit Roumagney	LAVERGNE	0		33 590
PE60	47	ETIAGE	RETENUES DECONNECTEES	Bois de Nadeau 47006307	EARL DU PRIN HAUT DE BERNAC	Bois de Nadeau	ST JEAN DE DURAS	0		10 000
PE60	47	ETIAGE	RETENUES DECONNECTEES	Robert / Maurillac 47001379	EARL DU ROBERT	Robert / Maurillac	ST COLOMB DE LAUZUN	0		35 000
PE60	47	ETIAGE	RETENUES DECONNECTEES	AUX GRANDES 47003169	EARL DU ROC	AUX GRANDES	VILLENEUVE DE DURAS	0		5 900
PE60	47	ETIAGE	RETENUES DECONNECTEES	Le Roc 47002005	EARL DU ROC	Le Roc	VILLENEUVE DE DURAS	0		8 700
PE60	47	ETIAGE	RETENUES DECONNECTEES	AU BIGAU ET LE CLOU 47001821	EARL DU ROUSSET	AU BIGAU ET LE CLOU	ST PARDOUX ISAAC	0		52 000
PE60	47	ETIAGE	RETENUES DECONNECTEES	Le Rousset 47001822	EARL DU ROUSSET	Rousset	ST PARDOUX ISAAC	0		25 000
PE60	47	ETIAGE	RETENUES DECONNECTEES	Maziere 47001351	EARL DU TERTRE BLANC	Maziere	LAUZUN	0		6 000
PE60	47	ETIAGE	RETENUES DECONNECTEES	BARRIERE 47002506	EARL DUFUR	BARRIERE	MONTAUT	0		10 000
PE60	47	ETIAGE	RETENUES DECONNECTEES	LABOURETTE 47002507	EARL DUFUR	LABOURETTE	MONTAUT	0		8 000
PE60	47	ETIAGE	RETENUES DECONNECTEES	Mousidas / Lespareau 47000269	EARL DUFOUR	Mousidas / Lespareau	MONTAUT	0		10 000
PE60	47	ETIAGE	RETENUES DECONNECTEES	La Moure 47001811	EARL ERBANI	La Moure	ROUMAIGNE	0		20 500
PE60	47	ETIAGE	RETENUES DECONNECTEES	Le Bidou 47001812	EARL ERBANI	Le Bidou	ROUMAIGNE	0		4 000
PE60	47	ETIAGE	RETENUES DECONNECTEES	Gasque 47001388	EARL GASQUE DU ROC	Gasque	SERIGNAC PEBODOU	0		15 000
PE60	47	ETIAGE	RETENUES DECONNECTEES	La Game 47002432	EARL GEOFFROY	La Game	DURAS	0		62 000
PE60	47	ETIAGE	RETENUES DECONNECTEES	Grand Champ 47006346	EARL L'AUTRE COTE	Perchau	LAPERCHE	0		40 000
PE60	47	ETIAGE	RETENUES DECONNECTEES	PIGEONEAU 47002335	EARL L'AUTRE COTE	PIGEONEAU	LAVERGNE	0		3 000
PE60	47	ETIAGE	RETENUES DECONNECTEES	Legallardie 47001779	EARL LA GRANDE METAIRIE	Legallardie	MONTIGNAC DE LAUZUN	0		7 000
PE60	47	ETIAGE	RETENUES DECONNECTEES	Prat Baiy 47001778	EARL LA GAILLARDIE	Prat Baiy	MONTIGNAC DE LAUZUN	0		35 000
PE60	47	ETIAGE	RETENUES DECONNECTEES	Grande Metairie 47000835	EARL LA GRANDE METAIRIE	Grande Metairie	MONTAURIOL	0		21 000
PE60	47	ETIAGE	RETENUES DECONNECTEES	PIEDEPOR 47005623	EARL LA GRANDE METAIRIE	PIEDEPOR	SERIGNAC PEBODOU	0		27 000
PE60	47	ETIAGE	RETENUES DECONNECTEES	CAMPAGNE 47000270	EARL LACOUR	CAMPAGNE	MONTAUT	0		10 000
PE60	47	ETIAGE	RETENUES DECONNECTEES	Laulanet 47001888	EARL LAULANET	Laulanet	LAVERGNE	0		1 000
PE60	47	ETIAGE	RETENUES DECONNECTEES	Barradis 47002350	EARL LE GALL	Barradis	LEVIGNAC DE GUYENNE	0		22 000
PE60	47	ETIAGE	RETENUES DECONNECTEES	La Douyne 47002409	EARL LE ROUX	La Douyne	FERRENSAC	0		9 000
PE60	47	ETIAGE	RETENUES DECONNECTEES	PERGAY / Lacourti 47001795	EARL LES PRUNIERIS DU MOULIN	PERGAY / Lacourti	ALLEMANS DU DROPT	0		32 000
PE60	47	ETIAGE	RETENUES DECONNECTEES	Bertouneche 47006162	EARL LES VERGERS DE BERTOUNEHE	Bertouneche	ST COLOMB DE LAUZUN	0		10 000
PE60	47	ETIAGE	RETENUES DECONNECTEES	Bonin sud 47002430	EARL LES VERGERS DE PEYGR	Bonin sud	DURAS	0		13 500
PE60	47	ETIAGE	RETENUES DECONNECTEES	Sautiere 47002342	EARL LES VERGERS DE PEYGR	Sautiere	DURAS	0		12 000
PE60	47	ETIAGE	RETENUES DECONNECTEES	MAVNE LONG 47000245	EARL LES VERGERS DU LAC	MAVNE LONG	ST ETIENNE DE VILLEREAU	0		42 296
PE60	47	ETIAGE	RETENUES DECONNECTEES	Bousquet 47000797	EARL LEVEILLARD	Bousquet	CAHUZAC	0		30 000
PE60	47	ETIAGE	RETENUES DECONNECTEES	La Terriere 47000804	EARL LEVEILLARD	La Terriere	DOUZAINS	0		12 500
PE60	47	ETIAGE	RETENUES DECONNECTEES	Lapourcaud 47000806	EARL LEVEILLARD	Lapourcaud	SEGALAS	0		4 000
PE60	47	ETIAGE	RETENUES DECONNECTEES	LATERRIERE 47000805	EARL LEVEILLARD	LATERRIERE	DOUZAINS	0		12 390
PE60	47	ETIAGE	RETENUES DECONNECTEES	Meynadie 47000803	EARL LEVEILLARD	Meynadie	SERIGNAC PEBODOU	0		15 500
PE60	47	ETIAGE	RETENUES DECONNECTEES	La Galagere 47000825	EARL LOU GLANOU	La Galagere	LAVERGNE	0		5 000
PE60	47	ETIAGE	RETENUES DECONNECTEES	Lou Glanou 47006305	EARL LOU GLANOU	Lou Glanou	MONTAURIOL	0		28 700
PE60	47	ETIAGE	RETENUES DECONNECTEES	Le Bourg 47000950	EARL MODOLO	Le Bourg	PEYRIERE	0		18 800
PE60	47	ETIAGE	RETENUES DECONNECTEES	Taulet 47000779	EARL PATRAS A.G.M.	Taulet	CASTILLONNES	0		88 500

OUGC GARONNE AVAL DROPT - PAR 2020/2021

PE	DPT	PERIODE	TYPE DE RESSOURCE	Ressource de prélèvement	PRELEVEUR	Lieu-dit implantation	commune de l'ouvrage	Débit en m3/h	Surface en ha	VOLUME AUTORISE en m3
PE60	47	ETIAGE	RETENUES DECONNECTEES	Casse Traoucat 47006347	EARL PHILIPPON	Casse Traoucat	PUSSERAMPION	0		20 700
PE60	47	ETIAGE	RETENUES DECONNECTEES	baranquet 47002258	EARL. POTEVIN JC ET N	baranquet	LEVIGNAC DE GUYENNE	0		16 000
PE60	47	ETIAGE	RETENUES DECONNECTEES	Sousseau 47002438	EARL. POTEVIN JC ET N	Sousseau	LEVIGNAC DE GUYENNE	0		20 000
PE60	47	ETIAGE	RETENUES DECONNECTEES	MONDESIR 47005437	EARL. PORROT	MONDESIR	LAUZUN	0		2 000
PE60	47	ETIAGE	RETENUES DECONNECTEES	Clamens Est 47002448	EARL. PRUNI LANDES	Clamens Est	AURIAC SUR DROPT	0		20 000
PE60	47	ETIAGE	RETENUES DECONNECTEES	Savoie 47002357	EARL. PRUNI LANDES	Savoie	SAINT GERAUD	0		28 000
PE60	47	ETIAGE	RETENUES DECONNECTEES	FAUCHES 47000624	EARL. PRUNILOR	Fauches	ST MAURICE DE LESTAPEL	0		17 590
PE60	47	ETIAGE	RETENUES DECONNECTEES	Vignes de cardayres 47000623	EARL. RIEMENSBERGER J.	Vignes de Cardayres	ST MAURICE DE LESTAPEL	0		6 500
PE60	47	ETIAGE	RETENUES DECONNECTEES	SEGLAOU 47001845	EARL. RIEMENSBERGER J.	SEGLAOU	LAVERGNE	0		14 448
PE60	47	ETIAGE	RETENUES DECONNECTEES	Reservoir Aux Maurices 47006055	EARL. TOUZEAU ET FILS	Aux Maurices	VILLENEUVE DE DURAS	0		5 000
PE60	47	ETIAGE	RETENUES DECONNECTEES	Pigouille 47001803	EARL VARRAGO	Pigouille	PUSSERAMPION	0		12 000
PE60	47	ETIAGE	RETENUES DECONNECTEES	Pigouille 47001804	EARL VARRAGO	Pigouille	PUSSERAMPION	0		2 600
PE60	47	ETIAGE	RETENUES DECONNECTEES	Guillende 47001340	EARL. VERGER DE GUILLEMOLE	Guillende	BOURGOUNAGUE	0		13 000
PE60	47	ETIAGE	RETENUES DECONNECTEES	Lacombe 47002436	EARL. VINCENTI	Lacombe	STE COLOMBE DE DURAS	0		46 500
PE60	47	ETIAGE	RETENUES DECONNECTEES	Armillac-Bas 47001740	GAEC BALDISSER	Armillac-Bas	ARMILLAC	0		20 700
PE60	47	ETIAGE	RETENUES DECONNECTEES	Bosc 47001739	GAEC BALDISSER	Bosc	ARMILLAC	0		15 000
PE60	47	ETIAGE	RETENUES DECONNECTEES	Croix de Roques 47001738	GAEC BALDISSER	Croix de Roques	ARMILLAC	0		3 000
PE60	47	ETIAGE	RETENUES DECONNECTEES	Gachet 47001741	GAEC BALDISSER	Gachet	ARMILLAC	0		3 200
PE60	47	ETIAGE	RETENUES DECONNECTEES	Taupet 47001737	GAEC BALDISSER	Taupet	ARMILLAC	0		2 500
PE60	47	ETIAGE	RETENUES DECONNECTEES	BROUSSE 47000571	GAEC DE BROUSSE	BROUSSE	LOUGRATTE	0		10 800
PE60	47	ETIAGE	RETENUES DECONNECTEES	CALLU DU 47005510	GAEC DE FONPEYRE	Fonpeyre	SEGALAS	0		37 600
PE60	47	ETIAGE	RETENUES DECONNECTEES	la cornelle 47002547	GAEC DE LA CORNERIE	la cornelle	ST COLOMB DE LAUZUN	0		12 000
PE60	47	ETIAGE	RETENUES DECONNECTEES	La Praderie 47001782	GAEC DE LA FORET	La Praderie	MONTIGNAC DE LAUZUN	0		38 000
PE60	47	ETIAGE	RETENUES DECONNECTEES	BALADIE 47000838	GAEC DE LACAN	BALADIE	ST QUENTIN DU DROPT	0		20 000
PE60	47	ETIAGE	RETENUES DECONNECTEES	Mole Tots 47000621	GAEC DE MOLE	Mole . Tots	ST MAURICE DE LESTAPEL	0		25 000
PE60	47	ETIAGE	RETENUES DECONNECTEES	TRUELLES 47000060	GAEC DE TRUELLES	TRUELLES	TOURLAC	0		10 000
PE60	47	ETIAGE	RETENUES DECONNECTEES	Au rat 47001780	GAEC DES AUZELS	Au rat	MONTIGNAC DE LAUZUN	0		20 000
PE60	47	ETIAGE	RETENUES DECONNECTEES	LABROUSSE 47002302	GAEC DES AUZELS	LABROUSSE	LAVERGNE	0		21 000
PE60	47	ETIAGE	RETENUES DECONNECTEES	Seres 47001781	GAEC DES AUZELS	Seres	LAVERGNE	0		15 000
PE60	47	ETIAGE	RETENUES DECONNECTEES	Seres 47002369	GAEC DES BLEUETS	Seres	SOUJENSAC	0		8 700
PE60	47	ETIAGE	RETENUES DECONNECTEES	Bouysey 47000241	GAEC DU BARACA	RASTOUILLE	BOURNEL	0		12 700
PE60	47	ETIAGE	RETENUES DECONNECTEES	Sarrau 47000817	GAEC DU BARACA	Sarrau	FERRENSAC	0		1 500
PE60	47	ETIAGE	RETENUES DECONNECTEES	Sarrau 47000818	GAEC DU BARACA	Baraca	FERRENSAC	0		30 000
PE60	47	ETIAGE	RETENUES DECONNECTEES	DARSY 47002630	GAEC DU DARCY	Darsy	MONTIGNAC DE LAUZUN	0		5 200
PE60	47	ETIAGE	RETENUES DECONNECTEES	DARSY 47002631	GAEC DU DARCY	DARSY	MONTIGNAC DE LAUZUN	0		800
PE60	47	ETIAGE	RETENUES DECONNECTEES	DARSY 47003004	GAEC DU DARCY	DARSY	MONTIGNAC DE LAUZUN	0		22 400
PE60	47	ETIAGE	RETENUES DECONNECTEES	LA GRANGE 47000786	GAEC DU MOULINAL	LA GRANGE	CASTILLONNES	0		13 000
PE60	47	ETIAGE	RETENUES DECONNECTEES	Combe de Laval 47000276	GAEC DU ROUCAL	Combe de Laval	PARRANQUET	0		10 000
PE60	47	ETIAGE	RETENUES DECONNECTEES	Mardassagne 47000277	GAEC DU ROUCAL	Roucal	PARRANQUET	0		85 000
PE60	47	ETIAGE	RETENUES DECONNECTEES	POUCHOU 47001755	GAEC LEIGIERN	POUCHOU	LAPEACHE	0		30 000
PE60	47	ETIAGE	RETENUES DECONNECTEES	La Fougeterie 47002377	GAEC LOU FOUQUET	La Fougeterie	VILLENEUVE DE DURAS	0		8 000
PE60	47	ETIAGE	RETENUES DECONNECTEES	Allegrets 47006314	GAEC RECONNU RAGOT		VILLENEUVE DE DURAS	0		15 600
PE60	47	ETIAGE	RETENUES DECONNECTEES	Grand Champ 47000778	GAEC VERGERS DU DROPT	Grand Champ	CAHUZAC	0		30 000
PE60	47	ETIAGE	RETENUES DECONNECTEES	GRAND MOULIN 47005790	GAEC VERGERS DU DROPT	GRAND MOULIN	CAHUZAC	0		7 000
PE60	47	ETIAGE	RETENUES DECONNECTEES	Maison Neuve 47006350	GAEC VERGERS DU DROPT	Maisonneuve	CAHUZAC	0		42 000
PE60	47	ETIAGE	RETENUES DECONNECTEES	JANDOU 47002675	GELLY DENIS	JANDOU	SEGALAS	0		20 000
PE60	47	ETIAGE	RETENUES DECONNECTEES	LESTALOT 47002676	GELLY DENIS	LESTALOT	SEGALAS	0		2 150
PE60	47	ETIAGE	RETENUES DECONNECTEES	CENZELOUX HAUT 47002051	GRANICZNY CHRISTIAN	CENZELOUX HAUT	CAVARC	0		7 000
PE60	47	ETIAGE	RETENUES DECONNECTEES	BERTICOT 47002433	GUEZET Daniel	BERTICOT	DURAS	0		33 500
PE60	47	ETIAGE	RETENUES DECONNECTEES	Rastouille 47000240	JACQUET PATRICK	Rastouille	BOURNEL	0		3 000

OUGC GARONNE AVAL DROPT - PAR 2020/2021

PE	DPT	PERIODE	TYPE DE RESSOURCE	Ressource de prélèvement	PRELEVEUR	Lieu-dit implantation	commune de l'ouvrage	Débit en m3/h	Surface en ha	VOLUME AUTORISE en m3
PE60	47	ETIAGE	RETENUES DECONNECTEES	Font Benlie 47002014	JAN SEBASTIEN	Font Benlie	AURIAC SUR DROPT	0		12 000
PE60	47	ETIAGE	RETENUES DECONNECTEES	Barradune 47000008	JOLBERT FLORENCE	Barradune	ST ETIENNE DE VILLEREAUX	0		9 500
PE60	47	ETIAGE	RETENUES DECONNECTEES	Au Roc (1) 47001743	LABATUT BERNARD	Au Roc	ARMIILLAC	0		2 400
PE60	47	ETIAGE	RETENUES DECONNECTEES	Petit Pré 47001742	LABATUT BERNARD	Petit Pré	ARMIILLAC	0		3 500
PE60	47	ETIAGE	RETENUES DECONNECTEES	Font del Brayssou n°2 47000279	LAGASSERIE PASCAL	Font del Brayssou n°2	PARRANQUET	0		3 000
PE60	47	ETIAGE	RETENUES DECONNECTEES	MARTY 47002256	LANDEAU BERNARD	MARTY	LAVERGNE	0		60 000
PE60	47	ETIAGE	RETENUES DECONNECTEES	CADILLAC 47001816	LE MAUR PATRICK	CADILLAC	ROUMAGNE	0		6 860
PE60	47	ETIAGE	RETENUES DECONNECTEES	GRAND PRE DE LA FAURIE 47001815	LE MAUR PATRICK	GRAND PRE DE LA FAURIE	ROUMAGNE	0		3 000
PE60	47	ETIAGE	RETENUES DECONNECTEES	TRUFE 47002015	LEFFBREY FREDERIC	TRUFE	FERRENSAC	0		8 000
PE60	47	ETIAGE	RETENUES DECONNECTEES	Cavarcou 47000792	LEGAL CORINNE	Cavarcou	CAVARC	0		45 000
PE60	47	ETIAGE	RETENUES DECONNECTEES	PRESSIGNAC 47000833	LEMARCHAND JEANMARIE	PRESSIGNAC	MONTAURIOL	0		6 000
PE60	47	ETIAGE	RETENUES DECONNECTEES	La Sivaderie 47002457	LERICI FRANCOISE	La Sivaderie	ST JEAN DE DURAS	0		31 150
PE60	47	ETIAGE	RETENUES DECONNECTEES	LA CHARBONNIERE 47003054	MENYARD PASCAL	LA CHARBONNIERE	VILLENEUVE DE DURAS	0		11 500
PE60	47	ETIAGE	RETENUES DECONNECTEES	LA LEGUE 47001944	MORGAN RENE	LA LEGUE	ST SERINI	0		18 000
PE60	47	ETIAGE	RETENUES DECONNECTEES	FONTURON 47005617	PEPINIERE DES NOISETIERS DE GUYENNE	Fonturon	BALEYSAGUES	30		3 348
PE60	47	ETIAGE	RETENUES DECONNECTEES	FONTURON 47005618	PEPINIERE DES NOISETIERS DE GUYENNE	Fonturon	BALEYSAGUES	0		1 074
PE60	47	ETIAGE	RETENUES DECONNECTEES	LA TUQUE 47001802	POLONIATO FRANCOISE	LA TUQUE	PUYSSERAMPION	0		15 000
PE60	47	ETIAGE	RETENUES DECONNECTEES	Petite Lande 47001378	POUDOLLEC OLIVIER	Petite Lande	ST COLOMB DE LAUZUN	0		20 000
PE60	47	ETIAGE	RETENUES DECONNECTEES	GASQUE 47001377	PRADEAUX JEAN-PIERRE	GASQUE	SERIGNAC PEBODOU	0		15 000
PE60	47	ETIAGE	RETENUES DECONNECTEES	BERNEDE 47005440	RECLUS DOMINIQUE	BERNEDE	LEVIGNAC DE GUYENNE	0		5 000
PE60	47	ETIAGE	RETENUES DECONNECTEES	Lapin 47002352	RELLION BERNARD	Lapin	LEVIGNAC DE GUYENNE	0		68 000
PE60	47	ETIAGE	RETENUES DECONNECTEES	LARBRE VERT 47003111	RIBEROT RENE	LARBRE VERT	ROUMAGNE	0		4 500
PE60	47	ETIAGE	RETENUES DECONNECTEES	COURNILLOU 47006418	ROSSI CLAUDE	COURNILLOU	LAVERGNE	0		12 000
PE60	47	ETIAGE	RETENUES DECONNECTEES	ROUMAGUEY 47001913	ROSSI CLAUDE	ROUMAGUEY	LAVERGNE	0		5 000
PE60	47	ETIAGE	RETENUES DECONNECTEES	CROIX DE BARESTIER 47003115	ROYERE JEAN PIERRE	CROIX DE BARESTIER	ARMIILLAC	0		8 000
PE60	47	ETIAGE	RETENUES DECONNECTEES	PRADELLES 47003114	ROYERE JEAN PIERRE	PRADELLES	MIRAMONT DE GUYENNE	0		10 000
PE60	47	ETIAGE	RETENUES DECONNECTEES	La tuillerie 47001789	SANT BAUZEL Laurent Jérôme	La tuillerie	MONTIGNAC DE LAUZUN	0		1 500
PE60	47	ETIAGE	RETENUES DECONNECTEES	Aux Combès 47001767	SARL MJ FINANCE	Aux Combès	LAVERGNE	0		15 000
PE60	47	ETIAGE	RETENUES DECONNECTEES	GAGLARDI / MULLIERBI 47002426	SCA DU CHATEAU DE LA GRAVE BECHADE	Mullierbu	BALEYSAGUES	90		40 000
PE60	47	ETIAGE	RETENUES DECONNECTEES	Boulbenes 47002368	SCA DE GAILLOT	Boulbenes	SAVIGNAC DE DURAS	0		10 000
PE60	47	ETIAGE	RETENUES DECONNECTEES	CAILLOU 47000063	SCA DE LA VALLEE DU DROPT	CAILLOU	VILLEREAUX	0		30 000
PE60	47	ETIAGE	RETENUES DECONNECTEES	FAGE BASSE 47002122	SCA DE LA VALLEE DU DROPT	FAGE BASSE	RAYET	0		5 000
PE60	47	ETIAGE	RETENUES DECONNECTEES	LESPACES 47001380	SCA DE PICADI	LESPACES	ST COLOMB DE LAUZUN	0		13 500
PE60	47	ETIAGE	RETENUES DECONNECTEES	gendrou 47000611	SCA DE TERRE BLANQUE	gendrou	LOUGRATTE	0		15 000
PE60	47	ETIAGE	RETENUES DECONNECTEES	VIGNOBLE DE MAUREAU 47003040	SCA DE TERRE BLANQUE	VIGNOBLE DE MAUREAU	LOUGRATTE	0		5 600
PE60	47	ETIAGE	RETENUES DECONNECTEES	Lacombe 47002436	SCA DE TROPET	Lacombe	STE COLOMBE DE DURAS	0		46 500
PE60	47	ETIAGE	RETENUES DECONNECTEES	Bourneau 47002470	SCA LAPIARRE	Bourneau	VILLENEUVE DE DURAS	0		8 300
PE60	47	ETIAGE	RETENUES DECONNECTEES	GUERLOTS 47000809	SCA VERNIER	GUERLOTS	DOUZAINS	0		5 000
PE60	47	ETIAGE	RETENUES DECONNECTEES	LES GUERLOTS 47000810	SCA VERNIER	LES GUERLOTS	DOUZAINS	0		25 000
PE60	47	ETIAGE	RETENUES DECONNECTEES	A LA GNELA 47002280	SCA CAMPOLETTE	A LA GNELA	LOUBES BERNAC	0		10 000
PE60	47	ETIAGE	RETENUES DECONNECTEES	Bourboux 47002579	TAILLARBAT GERARD	Bourboux	LAVERGNE	0		35 000
PE60	47	ETIAGE	RETENUES DECONNECTEES	AUBANEGE 47003039	TEILLET JEAN-MICHEL	AUBANEGE	CAHUZAC	0		2 000
PE60	47	ETIAGE	RETENUES DECONNECTEES	Séjour 47000052	TRICHEREAU JEAN JACQUES	Séjour	LAVERGNE	0		4 000
PE60	47	ETIAGE	RETENUES DECONNECTEES	Gleyzedouyne 47000789	VETTORIZOU JEAN-PAUL	Gleyzedouyne	CASTILLONNES	0		1 400
PE60	47	ETIAGE	RETENUES DECONNECTEES	CHATEAU DE BORN 47000047	VIOLET JACQUELINE	CHATEAU DE BORN	ST EUTROPE DE BORN	0		13 800
PE 60 - RETENUES DECONNECTEES - ETIAGE 6 526 261										
PE61	33	ETIAGE	EAUX SUPERFICIELLES	GARONNE	A S A I DE LA REGION DE BLAIGNAC	Tariflume	FONTET	2645	1200,00	1 800 000
PE61	33	ETIAGE	EAUX SUPERFICIELLES	GARONNE	A S A I DE LOUBENS	L'ilet	LA REOLE	800	320,00	366 635
PE61	33	ETIAGE	EAUX SUPERFICIELLES	BEUVE	BELLOC MATTHIEU	Lafosse	AUROS	20	4,00	5 625
PE61	33	ETIAGE	EAUX SUPERFICIELLES	BEUVE	BELLOC MATTHIEU	Lousteou Viel	AUROS	20	4,00	5 625

OUGC GARONNE AVAL DROPT - PAR 2020/2021

PE	DPT	PERIODE	TYPE DE RESSOURCE	Ressource de prélèvement	PRELEVEUR	Lieu-dit implantation	commune de l'ouvrage	Débit en m ³ /h	Surface AUTORISE en ha	VOLUME en m ³
PE61	33	ETIAGE	EAUX SUPERFICIELLES	Nappe accompagnement Garonne	CHIARPA ROSE		BOURDELLS	30	10,00	25 000
PE61	33	ETIAGE	EAUX SUPERFICIELLES	Nappe accompagnement Garonne	COMMUNE DE GIRONDE SUR DROPT	Sainte Petronille	GIRONDE SUR DROPT	40		7 500
PE61	33	ETIAGE	EAUX SUPERFICIELLES	Nappe accompagnement Garonne	CONSTANTIN JANY	Monto	PYBARBAN	50	23,14	30 000
PE61	33	ETIAGE	EAUX SUPERFICIELLES	Nappe accompagnement Garonne	DE BIASI AGNES	La Gravère	BARIE	70	8,00	17 000
PE61	33	ETIAGE	EAUX SUPERFICIELLES	Nappe accompagnement Garonne	DE BIASI AGNES	Peyronnet	BARIE	60	2,00	6 000
PE61	33	ETIAGE	EAUX SUPERFICIELLES	Nappe accompagnement Garonne	DE BIASI AGNES	Peyronnet	BARIE	10	1,00	1 250
PE61	33	ETIAGE	EAUX SUPERFICIELLES	Nappe accompagnement Garonne	DUFLOS ARNAUD		BARIE	10	1,00	5 000
PE61	33	ETIAGE	EAUX SUPERFICIELLES	BASSANNE	EARL BAYLE		SAVIGNAC	25	6,00	7 500
PE61	33	ETIAGE	EAUX SUPERFICIELLES	GARONNE	EARL CAMPO		HURE	25	15,00	26 250
PE61	33	ETIAGE	EAUX SUPERFICIELLES	Nappe accompagnement Garonne	EARL CAMPO		FONTET	40	12,00	15 000
PE61	33	ETIAGE	EAUX SUPERFICIELLES	Nappe accompagnement Garonne	EARL CAMPO		FONTET	40	20,00	25 000
PE61	33	ETIAGE	EAUX SUPERFICIELLES	Nappe accompagnement Garonne	EARL CAMPO		FONTET	40	12,00	16 500
PE61	33	ETIAGE	EAUX SUPERFICIELLES	Nappe accompagnement Garonne	EARL CAMPO		HURE	25	10,00	16 250
PE61	33	ETIAGE	EAUX SUPERFICIELLES	GARONNE	EARL CAMPO	Faucher	FLOUDES	200	13,00	40 000
PE61	33	ETIAGE	EAUX SUPERFICIELLES	Nappe accompagnement Garonne	EARL DE BIASI	Bagnères	BARIE	60	12,00	26 250
PE61	33	ETIAGE	EAUX SUPERFICIELLES	Nappe accompagnement Garonne	EARL DE BIASI	Bornet	BARIE	100	15,00	37 000
PE61	33	ETIAGE	EAUX SUPERFICIELLES	Nappe accompagnement Garonne	EARL DE BIASI	Cuzan	FLOUDES	150	4,00	12 000
PE61	33	ETIAGE	EAUX SUPERFICIELLES	Nappe accompagnement Garonne	EARL DE BIASI	Cuzan	PYBARBAN	80	25,00	40 000
PE61	33	ETIAGE	EAUX SUPERFICIELLES	Nappe accompagnement Garonne	EARL DE BIASI	Faucher	FLOUDES	40	10,00	12 500
PE61	33	ETIAGE	EAUX SUPERFICIELLES	Nappe accompagnement Garonne	EARL DE BIASI	L'île	BARIE	60	11,50	14 375
PE61	33	ETIAGE	EAUX SUPERFICIELLES	Nappe accompagnement Garonne	EARL DE BIASI	Malarie (bas)	BARIE	60	25,00	34 750
PE61	33	ETIAGE	EAUX SUPERFICIELLES	Nappe accompagnement Garonne	EARL DE BIASI	Malarie (haut)	BARIE	30	2,00	6 000
PE61	33	ETIAGE	EAUX SUPERFICIELLES	Nappe accompagnement Garonne	EARL DE BIASI	Maronnet	FLOUDES	15	1,00	3 000
PE61	33	ETIAGE	EAUX SUPERFICIELLES	Nappe accompagnement Garonne	EARL DE BIASI	Maronnet	BARIE	30	3,00	3 750
PE61	33	ETIAGE	EAUX SUPERFICIELLES	Nappe accompagnement Garonne	EARL DE LA NOELLE	Miquejon	LA MOTHE LANDERRON	35	11,50	14 375
PE61	33	ETIAGE	EAUX SUPERFICIELLES	Nappe accompagnement Garonne	EARL DE LA NOELLE		MONGAUZY	35	7,50	9 375
PE61	33	ETIAGE	EAUX SUPERFICIELLES	Nappe accompagnement Garonne	EARL DE LA VALLEE		FLOUDES	50	35,00	39 250
PE61	33	ETIAGE	EAUX SUPERFICIELLES	Nappe accompagnement Garonne	EARL DE LA VALLEE		LA MOTHE LANDERRON	50	44,00	55 000
PE61	33	ETIAGE	EAUX SUPERFICIELLES	Nappe accompagnement Garonne	EARL DE LABARTHE		BOURDELLES	40	3,00	5 000
PE61	33	ETIAGE	EAUX SUPERFICIELLES	Nappe accompagnement Garonne	EARL DES MASSIOTS		LA MOTHE LANDERRON	22	2,30	4 600
PE61	33	ETIAGE	EAUX SUPERFICIELLES	Nappe accompagnement Garonne	EARL DES MASSIOTS		LA MOTHE LANDERRON	40	4,70	9 400
PE61	33	ETIAGE	EAUX SUPERFICIELLES	Nappe accompagnement Garonne	EARL DU PETIT PEY		SIGALENS	20	5,00	6 250
PE61	33	ETIAGE	EAUX SUPERFICIELLES	Nappe accompagnement Garonne	EARL LA FERME DES DEUX RIVIERES	L'ilet	BARIE	60	3,00	9 000
PE61	33	ETIAGE	EAUX SUPERFICIELLES	La Gaulle	EARL LALIMENT		FLOUDES	25	5,60	3 500
PE61	33	ETIAGE	EAUX SUPERFICIELLES	Nappe accompagnement Garonne	EARL LALIMENT		FLOUDES	20	4,10	5 125
PE61	33	ETIAGE	EAUX SUPERFICIELLES	Nappe accompagnement Garonne	EARL LALIMENT		FLOUDES	25	2,00	6 250
PE61	33	ETIAGE	EAUX SUPERFICIELLES	Nappe accompagnement Garonne	EARL LALIMENT		FLOUDES	25	9,00	15 750
PE61	33	ETIAGE	EAUX SUPERFICIELLES	Nappe accompagnement Garonne	EARL LALIMENT		FLOUDES	25	5,60	8 000
PE61	33	ETIAGE	EAUX SUPERFICIELLES	Nappe accompagnement Garonne	EARL LALIMENT		FLOUDES	75	18,60	28 000
PE61	33	ETIAGE	EAUX SUPERFICIELLES	Nappe accompagnement Garonne	EARL LALIMENT		FLOUDES	30	10,00	20 000
PE61	33	ETIAGE	EAUX SUPERFICIELLES	Nappe accompagnement Garonne	EARL PERAZZA	La Bergère	BOURDELLES	40	6,00	3 500
PE61	33	ETIAGE	EAUX SUPERFICIELLES	GARONNE	EARL PERAZZA	La Vieille	BOURDELLES	50	15,00	30 000
PE61	33	ETIAGE	EAUX SUPERFICIELLES	GARONNE	GAUBERT MARIÉ-CHANTAL		BOURDELLES	50	9,50	23 750
PE61	33	ETIAGE	EAUX SUPERFICIELLES	Nappe accompagnement Garonne	GAUBERT MARIÉ-CHANTAL		BOURDELLES	35	7,33	11 295
PE61	33	ETIAGE	EAUX SUPERFICIELLES	Nappe accompagnement Garonne	GODEL ANTOINE		BARIE	8	0,40	2 000
PE61	33	ETIAGE	EAUX SUPERFICIELLES	Nappe accompagnement Garonne	GOUDENECHE BEATRICE	La Bousique	LA MOTHE LANDERRON	35	13,00	16 250
PE61	33	ETIAGE	EAUX SUPERFICIELLES	Nappe accompagnement Garonne	GOUDENECHE BEATRICE		LA MOTHE LANDERRON	50	18,00	22 500
PE61	33	ETIAGE	EAUX SUPERFICIELLES	BEUVE	GOURQUES THIERRY		BAZAS	35	20,00	25 000
PE61	33	ETIAGE	EAUX SUPERFICIELLES	Nappe accompagnement Garonne	LATAPY PHILIPPE		BOURDELLES	40	16,00	48 000

OUGC GARONNE AVAL DROPT - PAR 2020/2021

PE	DPT	PERIODE	TYPE DE RESSOURCE	Ressource de prélèvement	PRELEVEUR	Lieu-dit implantation	commune de l'ouvrage	Débit en m3/h	Surface AUTORISE en ha	VOLUME en m3
PE61	33	ETIAGE	EAUX SUPERFICIELLES	Nappe accompagnement Garonne	LATAPY PHILIPPE		BOURDELLES	40	17,00	51 000
PE61	33	ETIAGE	EAUX SUPERFICIELLES	Nappe accompagnement Garonne	LATAPY PHILIPPE		BOURDELLES	40	16,00	48 000
PE61	33	ETIAGE	EAUX SUPERFICIELLES	Nappe accompagnement Garonne	LARCOU THIERRY		BARIE	30	1,37	4 110
PE61	33	ETIAGE	EAUX SUPERFICIELLES	GARONNE	MARIE DE ST PIERRE DE MONS	Le Port	ST PIERRE DE MONS	360	250,00	350 000
PE61	33	ETIAGE	EAUX SUPERFICIELLES	Nappe accompagnement Garonne	Mme FAZEMBAT Anne Marie	Bédat	BARIE	10	1,20	4 000
PE61	33	ETIAGE	EAUX SUPERFICIELLES	Nappe accompagnement Garonne	MONGET OLIVIER	Dracoon	FLOUDES	40	14,00	17 500
PE61	33	ETIAGE	EAUX SUPERFICIELLES	Nappe accompagnement Garonne	PAGOT CHANTALE		BARIE	30	5,00	7 750
PE61	33	ETIAGE	EAUX SUPERFICIELLES	Nappe accompagnement Garonne	PAGOT CHANTALE		BARIE	30	15,00	18 750
PE61	33	ETIAGE	EAUX SUPERFICIELLES	Nappe accompagnement Garonne	PAILHET DANIEL	Berry	BARIE	20	3,50	10 500
PE61	33	ETIAGE	EAUX SUPERFICIELLES	Nappe accompagnement Garonne	PAILHET DANIEL	Le Sandeux	PYBARBAN	16	4,30	12 900
PE61	33	ETIAGE	EAUX SUPERFICIELLES	Nappe accompagnement Garonne	ROCHET FRANCIS		BOURDELLES	40	4,80	9 600
PE61	33	ETIAGE	EAUX SUPERFICIELLES	Nappe accompagnement Garonne	ROCHET FRANCIS		BOURDELLES	40	2,30	2 875
PE61	33	ETIAGE	EAUX SUPERFICIELLES	Nappe accompagnement Garonne	ROCHET FRANCIS		LA MOTHE LANDERRON	40	8,00	16 000
PE61	33	ETIAGE	EAUX SUPERFICIELLES	GARONNE	S.M.A.H. DES BASSINS VERSANTS DU BEUVE ET DE LA BASSANNE		BARIE	1600	800,00	1 036 410
PE61	33	ETIAGE	EAUX SUPERFICIELLES	GARONNE	S.M.A.H. DES BASSINS VERSANTS DU BEUVE ET DE LA BASSANNE		CASTETS EN DORTHE	1200	600,00	1 146 295
PE61	33	ETIAGE	EAUX SUPERFICIELLES	GARONNE	S.M.A.H. DES BASSINS VERSANTS DU BEUVE ET DE LA BASSANNE		CASTETS EN DORTHE	250	155,00	30 000
PE61	33	ETIAGE	EAUX SUPERFICIELLES	GARONNE	SARL FAMILLE FAZEMBAT	Ile de Gironde	GIRONDE SUR DROPT	60	24,00	35 000
PE61	33	ETIAGE	EAUX SUPERFICIELLES	Nappe accompagnement Garonne	SARL PROCOGER	Marais	BOURDELLES	40	14,00	20 000
PE61	33	ETIAGE	EAUX SUPERFICIELLES	GARONNE	SCA DOMAINE DE LILE		BOURDELLES	50	28,00	70 000
PE61	33	ETIAGE	EAUX SUPERFICIELLES	Nappe accompagnement Garonne	SCA DOMAINE DE LILE		MONGAUZY	40	22,00	51 600
PE61	33	ETIAGE	EAUX SUPERFICIELLES	BASSANNE	SCEA BOURRILLON		AILLAS	30	6,20	4 960
PE61	33	ETIAGE	EAUX SUPERFICIELLES	Nappe accompagnement Garonne	SCEA DARRONE	Gallat 1	BOURDELLES	40	16,00	40 000
PE61	33	ETIAGE	EAUX SUPERFICIELLES	Nappe accompagnement Garonne	SCEA DARRONE	Gallat 2	BOURDELLES	40	16,00	40 000
PE61	33	ETIAGE	EAUX SUPERFICIELLES	Nappe accompagnement Garonne	SCEA DARRONE	Le Bourg	BOURDELLES	40	17,00	34 000
PE61	33	ETIAGE	EAUX SUPERFICIELLES	Nappe accompagnement Garonne	SCEA DARRONE	Le luc	BOURDELLES	40	18,00	45 000
PE61	33	ETIAGE	EAUX SUPERFICIELLES	GARONNE	SCEA DARRONE	Les Barthes	BOURDELLES	40	17,00	34 000
PE61	33	ETIAGE	EAUX SUPERFICIELLES	Nappe accompagnement Garonne	SCEA DE LANGLAIS		FOINET	40	1,50	7 500
PE61	33	ETIAGE	EAUX SUPERFICIELLES	Nappe accompagnement Garonne	SCEA DES ROCHES		BOURDELLES	80	30,65	38 310
PE61	33	ETIAGE	EAUX SUPERFICIELLES	GARONNE	SCEA DES ROCHES		BOURDELLES	40	21,50	43 000
PE61	33	ETIAGE	EAUX SUPERFICIELLES	Nappe accompagnement Garonne	SCEA DES ROCHES		BOURDELLES	40	35,00	70 000
PE61	33	ETIAGE	EAUX SUPERFICIELLES	GARONNE	SCEA DES ROCHES	Les Jettins Ouest	ST PIERRE D'AURILLAC	30	2,50	15 000
PE61	33	ETIAGE	EAUX SUPERFICIELLES	GARONNE	SCEA DIEUXYSSES ET FILS		PLAN SUR GARONNE	30	2,50	15 000
PE61	33	ETIAGE	EAUX SUPERFICIELLES	Nappe accompagnement Garonne	SCEA DIEUXYSSES ET FILS	Laroque	ST PIERRE D'AURILLAC	40	0,15	2 000
PE61	33	ETIAGE	EAUX SUPERFICIELLES	Nappe accompagnement Garonne	SCEA DIEUXYSSES ET FILS	Laroque	ST PIERRE D'AURILLAC	30	4,00	16 000
PE61	33	ETIAGE	EAUX SUPERFICIELLES	Nappe accompagnement Garonne	SCEA DIEUXYSSES ET FILS	Trou d'égase	ST PIERRE D'AURILLAC	30	3,00	12 000
PE61	33	ETIAGE	EAUX SUPERFICIELLES	Nappe accompagnement Garonne	SCEA MOUNARIS	Marthon	BOURDELLES	18	7,90	23 700
PE61	33	ETIAGE	EAUX SUPERFICIELLES	Nappe accompagnement Garonne	SCEA TERRES DU SUD		BARIE	30	8,54	10 675
PE61	47	ETIAGE	EAUX SUPERFICIELLES	milieu	ALLARD PATRICK	Prairie de l'île Bourman	BARIE	60	5,28	6 600
PE61	47	ETIAGE	EAUX SUPERFICIELLES	ALLUVIONS DE GARONNE (2) (UG1)	ANGLADE ALINE	Magnan	STE BAZEILLE	25		5 490
PE61	47	ETIAGE	EAUX SUPERFICIELLES	ALLUVIONS DE GARONNE (2) (UG1)	ANGLADE ALINE	Soubat	SENESTIS	30		980
PE61	47	ETIAGE	EAUX SUPERFICIELLES	avance	ARPOULET JOEL	Betelle ou Au Clavier	SENESTIS	30		980
PE61	47	ETIAGE	EAUX SUPERFICIELLES	garonne (ug1)	ASA de Marmande Est	Mouches	GREZET CAVAGNAN	15		7 845
PE61	47	ETIAGE	EAUX SUPERFICIELLES	garonne (ug1)	ASL de la Camlinasse	I'usine	ST PARDOUX DU BREUIL	200		98 062
PE61	47	ETIAGE	EAUX SUPERFICIELLES	ALLUVIONS DE GARONNE (2) (UG1)	AUCHE ADRIEN	Vicite 1	JUSIX	360		245 155
PE61	47	ETIAGE	EAUX SUPERFICIELLES	ALLUVIONS DE GARONNE (2) (UG1)	AUCHE ADRIEN	Vicite 2	COUTHUBES SUR GARONNE	20		4 804
PE61	47	ETIAGE	EAUX SUPERFICIELLES	ALLUVIONS DE GARONNE (2) (UG1)	BARRIVERA LUDOVIC	Au Marais	COUTHUBES SUR GARONNE	20		5 011
PE61	47	ETIAGE	EAUX SUPERFICIELLES	ALLUVIONS DE GARONNE (2) (UG1)	BARRIVERA LUDOVIC	Carrot	MARCELLUS	20		16 474
PE61	47	ETIAGE	EAUX SUPERFICIELLES	ALLUVIONS DE GARONNE (2) (UG1)	BARRIVERA LUDOVIC	Pont du Marais	MARCELLUS	30		20 593
PE61	47	ETIAGE	EAUX SUPERFICIELLES	ALLUVIONS DE GARONNE (2) (UG1)	BATAIL SYLVETTE	La Falme	GAUJAC	20		16 474
PE61	47	ETIAGE	EAUX SUPERFICIELLES	ALLUVIONS DE GARONNE (2) (UG1)	BATAIL SYLVETTE	La Falme	SENESTIS	27		18 142

OUGC GARONNE AVAL DROPT - PAR 2020/2021

PE	DPT	PERIODE	TYPE DE RESSOURCE	Ressource de prélèvement	PRELEVEUR	Lieu-dit implantation	commune de l'ouvrage	Débit en m3/h	Surface en ha	VOLUME AUTORISE en m ³
PE61	47	ETIAGE	EAUX SUPERFICIELLES	ALLUVIONS DE GARONNE (2) (UG1)	COSTES Michel	Grénier	SENESTIS	16		4 314
PE61	47	ETIAGE	EAUX SUPERFICIELLES	ALLUVIONS DE GARONNE (2) (UG1)	COURT MARIE-FRANCOISE	Bonne	STE BAZELLE	20		2 676
PE61	47	ETIAGE	EAUX SUPERFICIELLES	ALLUVIONS DE GARONNE (2) (UG1)	CUSSON STEPHANIE	Bignaux	GONTAUD DE NOGARET	40		16 180
PE61	47	ETIAGE	EAUX SUPERFICIELLES	ALLUVIONS DE GARONNE (2) (UG1)	CUSSON STEPHANIE	Bois de Lajus	FAUILLET	50		23 534
PE61	47	ETIAGE	EAUX SUPERFICIELLES	ALLUVIONS DE GARONNE (2) (UG2)	CUSSON STEPHANIE	Lajus	FAUILLET	40		23 534
PE61	47	ETIAGE	EAUX SUPERFICIELLES	ALLUVIONS DE GARONNE (2) (UG1)	DABEV JEAN-CHRISTOPHE	Magnan	FAUGUEROLLES	40		1 647
PE61	47	ETIAGE	EAUX SUPERFICIELLES	ALLUVIONS DE GARONNE (2) (UG1)	DAL MOLIN Jean-Michel	Mayne Neuf	SENESTIS	13		4 575
PE61	47	ETIAGE	EAUX SUPERFICIELLES	ALLUVIONS DE GARONNE (2) (UG1)	DARQUE NICOLAS	Mayne Neuf	SENESTIS	30		12 356
PE61	47	ETIAGE	EAUX SUPERFICIELLES	ALLUVIONS DE GARONNE (2) (UG1)	DE NADAI LUCIE	Pignoussel	LONGUEVILLE	25		17 161
PE61	47	ETIAGE	EAUX SUPERFICIELLES	ALLUVIONS DE GARONNE (2) (UG1)	DE NADAI LUCIE	Bergan	BIRAC SUR TREC	70		39 813
PE61	47	ETIAGE	EAUX SUPERFICIELLES	ALLUVIONS DE GARONNE (2) (UG1)	DE SOUSA PENDAO JOSE	Bergan	BIRAC SUR TREC	50		23 338
PE61	47	ETIAGE	EAUX SUPERFICIELLES	ALLUVIONS DE GARONNE (2) (UG1)	DEL NEGRO Jean-Pierre	La plaine	BOUGLON	15		17 847
PE61	47	ETIAGE	EAUX SUPERFICIELLES	ALLUVIONS DE GARONNE (2) (UG1)	DESBORD MARIE-JEANNE	Gouard	MONTPOUILLAN	20		2 74
PE61	47	ETIAGE	EAUX SUPERFICIELLES	ALLUVIONS DE GARONNE (2) (UG1)	DESTORD MARIE-JEANNE	Larnumet	FOURQUES SUR GARONNE	30		2 745
PE61	47	ETIAGE	EAUX SUPERFICIELLES	ALLUVIONS DE GARONNE (2) (UG1)	DESTORD MARIE-JEANNE	Pourricion	FOURQUES SUR GARONNE	30		2 292
PE61	47	ETIAGE	EAUX SUPERFICIELLES	ALLUVIONS DE GARONNE (2) (UG1)	DEUS JEANINE	Cruzeaux	SENESTIS	30		14 709
PE61	47	ETIAGE	EAUX SUPERFICIELLES	ALLUVIONS DE GARONNE (2) (UG1)	DEUS JEANINE	Montel	SENESTIS	25		22 554
PE61	47	ETIAGE	EAUX SUPERFICIELLES	ALLUVIONS DE GARONNE (2) (UG1)	DIRAISON SYLVAIN	Couralet	SAMAZAN	30		27 457
PE61	47	ETIAGE	EAUX SUPERFICIELLES	ALLUVIONS DE GARONNE (2) (UG2)	DUBOURG YVES	Charbonneau	FAUILLET	30		24 711
PE61	47	ETIAGE	EAUX SUPERFICIELLES	ALLUVIONS DE GARONNE (2) (UG2)	DUBOURG YVES	La House	FAUILLET	80		8 237
PE61	47	ETIAGE	EAUX SUPERFICIELLES	ALLUVIONS DE GARONNE (2) (UG1)	DUBRANA Paulette	Brezei Mestrot	FOURQUES SUR GARONNE	67		14 414
PE61	47	ETIAGE	EAUX SUPERFICIELLES	ALLUVIONS DE GARONNE (2) (UG1)	DUCOS GABRIEL	Bernal Barron	FOURQUES SUR GARONNE	15		9 974
PE61	47	ETIAGE	EAUX SUPERFICIELLES	ALLUVIONS DE GARONNE (2) (UG1)	DUMAS ANNE-MARIE	Heraud	BIRAC SUR TREC	12		13 728
PE61	47	ETIAGE	EAUX SUPERFICIELLES	ALLUVIONS DE GARONNE (2) (UG1)	DUMAS ANNE-MARIE	Les Barthes	BIRAC SUR TREC	10		5 724
PE61	47	ETIAGE	EAUX SUPERFICIELLES	ALLUVIONS DE GARONNE (2) (UG2)	DUPIN MICHEL	Soueyres	CALONGES	10		5 724
PE61	47	ETIAGE	EAUX SUPERFICIELLES	ALLUVIONS DE GARONNE (2) (UG2)	DUPIN MICHEL	Soueyres	CALONGES	60		39 813
PE61	47	ETIAGE	EAUX SUPERFICIELLES	ALLUVIONS DE GARONNE (2) (UG1)	DUPUY THIERRY	Larroque	BEAUPUY	25		23 534
PE61	47	ETIAGE	EAUX SUPERFICIELLES	ALLUVIONS DE GARONNE (2) (UG1)	DUPUY THIERRY	Larroque	BEAUPUY	20		9 806
PE61	47	ETIAGE	EAUX SUPERFICIELLES	ALLUVIONS DE GARONNE (2) (UG1)	DUREAU Alain	Chemin Caumont	FAUGUEROLLES	30		9 536
PE61	47	ETIAGE	EAUX SUPERFICIELLES	ALLUVIONS DE GARONNE (2) (UG1)	DUTELL Denis	Lacoste	TAILLEBOURG	35		16 670
PE61	47	ETIAGE	EAUX SUPERFICIELLES	ALLUVIONS DE GARONNE (2) (UG1)	DUTELL Denis	Stgais	TAILLEBOURG	35		16 670
PE61	47	ETIAGE	EAUX SUPERFICIELLES	ALLUVIONS DE GARONNE (2) (UG1)	DUTHURON JEAN-MARIE	Les Cornières	MELHAN SUR GARONNE	90		741
PE61	47	ETIAGE	EAUX SUPERFICIELLES	ALLUVIONS DE GARONNE (2) (UG1)	DUTHURON JEAN-MARIE	Lisos	MELHAN SUR GARONNE	90		5 779
PE61	47	ETIAGE	EAUX SUPERFICIELLES	ALLUVIONS DE GARONNE (2) (UG1)	DUTHURON JEAN-MARIE	Combis	MELHAN SUR GARONNE	90		14 387
PE61	47	ETIAGE	EAUX SUPERFICIELLES	ALLUVIONS DE GARONNE (2) (UG1)	EARL BARBE	Berdery	TAILLEBOURG	50		3 921
PE61	47	ETIAGE	EAUX SUPERFICIELLES	ALLUVIONS DE GARONNE (2) (UG1)	EARL BARBE	Bermus	TAILLEBOURG	50		19 612
PE61	47	ETIAGE	EAUX SUPERFICIELLES	ALLUVIONS DE GARONNE (2) (UG1)	EARL BARBE	Bermus	TAILLEBOURG	40		7 845
PE61	47	ETIAGE	EAUX SUPERFICIELLES	ALLUVIONS DE GARONNE (2) (UG1)	EARL BARBE	Mayne Neou	TAILLEBOURG	50		24 515
PE61	47	ETIAGE	EAUX SUPERFICIELLES	ALLUVIONS DE GARONNE (2) (UG1)	EARL BARBE	Piece Brulées	TAILLEBOURG	50		24 515
PE61	47	ETIAGE	EAUX SUPERFICIELLES	ALLUVIONS DE GARONNE (2) (UG1)	EARL BRO	Bernatière	SENESTIS	50		28 597
PE61	47	ETIAGE	EAUX SUPERFICIELLES	ALLUVIONS DE GARONNE (2) (UG1)	EARL CECCATO FRANCIS	Barrail	SENESTIS	25		14 072
PE61	47	ETIAGE	EAUX SUPERFICIELLES	ALLUVIONS DE GARONNE (2) (UG1)	EARL CECCATO FRANCIS	Barrail	SENESTIS	25		14 072
PE61	47	ETIAGE	EAUX SUPERFICIELLES	ALLUVIONS DE GARONNE (2) (UG1)	EARL CECCATO FRANCIS	Barrail	SENESTIS	25		14 072
PE61	47	ETIAGE	EAUX SUPERFICIELLES	ALLUVIONS DE GARONNE (2) (UG1)	EARL CECCATO FRANCIS	Barrail	SENESTIS	25		14 072
PE61	47	ETIAGE	EAUX SUPERFICIELLES	ALLUVIONS DE GARONNE (2) (UG1)	EARL CECCATO FRANCIS	Lateur	SENESTIS	20		11 917
PE61	47	ETIAGE	EAUX SUPERFICIELLES	ALLUVIONS DE GARONNE (2) (UG1)	EARL CECCATO FRANCIS	Machtelle	SENESTIS	25		14 072
PE61	47	ETIAGE	EAUX SUPERFICIELLES	ALLUVIONS DE GARONNE (2) (UG1)	EARL COUETTE	Champ des Prés	JUSIX	36		30 000
PE61	47	ETIAGE	EAUX SUPERFICIELLES	ALLUVIONS DE GARONNE (2) (UG1)	EARL COUETTE	Couette	JUSIX	35		21 572
PE61	47	ETIAGE	EAUX SUPERFICIELLES	ALLUVIONS DE GARONNE (2) (UG1)	EARL DESCANTELOUP	Bedier	MARMANDE	20		411
PE61	47	ETIAGE	EAUX SUPERFICIELLES	ALLUVIONS DE GARONNE (2) (UG1)	EARL DESCANTELOUP	Bedier	MARMANDE	20		1 028
PE61	47	ETIAGE	EAUX SUPERFICIELLES	ALLUVIONS DE GARONNE (2) (UG1)	EARL DESCANTELOUP	Bedier	MARMANDE	20		549

OUGC GARONNE AVAL DROPT - PAR 2020/2021

PE	DPT	PERIODE	TYPE DE RESSOURCE	Ressource de prélèvement	PRELEVEUR	Lieu-dit implantation	commune de l'ouvrage	Débit en m3/h	Surface en ha	VOLUME AUTORISE en m³
PE61	47	ETIAGE	EAUX SUPERFICIELLES	ALLUVIONS DE GARONNE (2) (UG1)	EARL DESCANTEL OUP	Bedler	MARMANDE	20		342
PE61	47	ETIAGE	EAUX SUPERFICIELLES	ALLUVIONS DE GARONNE (2) (UG1)	EARL DESCANTEL OUP	Jardney	MARMANDE	20		342
PE61	47	ETIAGE	EAUX SUPERFICIELLES	ALLUVIONS DE GARONNE (2) (UG1)	EARL DESCANTEL OUP	Jardney	MARMANDE	20		1 372
PE61	47	ETIAGE	EAUX SUPERFICIELLES	ALLUVIONS DE GARONNE (2) (UG1)	EARL DESCANTEL OUP	Jardney	MARMANDE	20		822
PE61	47	ETIAGE	EAUX SUPERFICIELLES	ALLUVIONS DE GARONNE (2) (UG1)	EARL DESCANTEL OUP	Jardney	MARMANDE	20		822
PE61	47	ETIAGE	EAUX SUPERFICIELLES	ALLUVIONS DE GARONNE (2) (UG1)	EARL DESCANTEL OUP	Jardney	MARMANDE	20		822
PE61	47	ETIAGE	EAUX SUPERFICIELLES	ALLUVIONS DE GARONNE (2) (UG1)	EARL DESCANTEL OUP	Jardney	MARMANDE	20		822
PE61	47	ETIAGE	EAUX SUPERFICIELLES	ALLUVIONS DE GARONNE (2) (UG1)	EARL DESCANTEL OUP	Tranohant	VIRAZEIL	20		822
PE61	47	ETIAGE	EAUX SUPERFICIELLES	ALLUVIONS DE GARONNE (2) (UG1)	EARL DESCANTEL OUP	Tranohant	VIRAZEIL	20		960
PE61	47	ETIAGE	EAUX SUPERFICIELLES	ALLUVIONS DE GARONNE (2) (UG1)	EARL DE BACHOUIM	Tranohant	VIRAZEIL	20		960
PE61	47	ETIAGE	EAUX SUPERFICIELLES	ALLUVIONS DE GARONNE (2) (UG1)	EARL DE BACHOUIM	Bouchou	FOURQUES SUR GARONNE	55		25 740
PE61	47	ETIAGE	EAUX SUPERFICIELLES	ALLUVIONS DE GARONNE (2) (UG1)	EARL DE BACHOUIM	Carlet, Moulie, Papayot	FOURQUES SUR GARONNE	20		13 728
PE61	47	ETIAGE	EAUX SUPERFICIELLES	ALLUVIONS DE GARONNE (2) (UG1)	EARL DE BACHOUIM	Bachouey	GONTAUD DE NOGARET	25		4 118
PE61	47	ETIAGE	EAUX SUPERFICIELLES	ALLUVIONS DE GARONNE (2) (UG1)	EARL DE BACHOUIM	Juge	GONTAUD DE NOGARET	20		9 610
PE61	47	ETIAGE	EAUX SUPERFICIELLES	ALLUVIONS DE GARONNE (2) (UG1)	EARL DE BACHOUIM	Méant	GONTAUD DE NOGARET	30		15 101
PE61	47	ETIAGE	EAUX SUPERFICIELLES	ALLUVIONS DE GARONNE (2) (UG1)	EARL DE BACHOUIM	Méant	GONTAUD DE NOGARET	30		15 101
PE61	47	ETIAGE	EAUX SUPERFICIELLES	ALLUVIONS DE GARONNE (2) (UG1)	EARL DE BACHOUIM	Méant	GONTAUD DE NOGARET	30		15 101
PE61	47	ETIAGE	EAUX SUPERFICIELLES	ALLUVIONS DE GARONNE (2) (UG1)	EARL DE BACHOUIM	Monton	GONTAUD DE NOGARET	25		13 728
PE61	47	ETIAGE	EAUX SUPERFICIELLES	ALLUVIONS DE GARONNE (2) (UG1)	EARL DE BACHOUIM	Duc	SENESTIS	40		14 709
PE61	47	ETIAGE	EAUX SUPERFICIELLES	ALLUVIONS DE GARONNE (2) (UG1)	EARL DE BACHOUIM	Rousseaux	SENESTIS	110		58 837
PE61	47	ETIAGE	EAUX SUPERFICIELLES	ALLUVIONS DE GARONNE (2) (UG1)	EARL DE BACHOUIM	Yois	SENESTIS	60		29 418
PE61	47	ETIAGE	EAUX SUPERFICIELLES	ALLUVIONS DE GARONNE (2) (UG1)	EARL DE BASTARD	Greslie	MEILHAN SUR GARONNE	10		6 863
PE61	47	ETIAGE	EAUX SUPERFICIELLES	ALLUVIONS DE GARONNE (2) (UG1)	EARL DE BASTARD	Picharay	GONTAUD DE NOGARET	50		21 280
PE61	47	ETIAGE	EAUX SUPERFICIELLES	ALLUVIONS DE GARONNE (2) (UG1)	EARL DE BASTARD	Duchamps	GONTAUD DE NOGARET	40		4 118
PE61	47	ETIAGE	EAUX SUPERFICIELLES	ALLUVIONS DE GARONNE (2) (UG1)	EARL DE BASTARD	Sabouveau	GONTAUD DE NOGARET	40		2 745
PE61	47	ETIAGE	EAUX SUPERFICIELLES	ALLUVIONS DE GARONNE (2) (UG1)	EARL DE BASTARD	BREZETS	BIRAC SUR TREC			11 000
PE61	47	ETIAGE	EAUX SUPERFICIELLES	ALLUVIONS DE GARONNE (2) (UG1)	EARL DE BROCA	Broca	COUTHURES SUR GARONNE	59		18 386
PE61	47	ETIAGE	EAUX SUPERFICIELLES	ALLUVIONS DE GARONNE (2) (UG1)	EARL DE BROCA	Broca	COUTHURES SUR GARONNE	59		18 386
PE61	47	ETIAGE	EAUX SUPERFICIELLES	ALLUVIONS DE GARONNE (2) (UG1)	EARL DE BROCA	Broca	COUTHURES SUR GARONNE	59		18 386
PE61	47	ETIAGE	EAUX SUPERFICIELLES	ALLUVIONS DE GARONNE (2) (UG1)	EARL DE BROCA	Labrie	COUTHURES SUR GARONNE	59		18 386
PE61	47	ETIAGE	EAUX SUPERFICIELLES	ALLUVIONS DE GARONNE (2) (UG1)	EARL DE BROCA	Pres de Haut	COUTHURES SUR GARONNE	59		18 386
PE61	47	ETIAGE	EAUX SUPERFICIELLES	ALLUVIONS DE GARONNE (2) (UG1)	FEUCAUD	Labarte	HAUTESVIGNES	15		5 490
PE61	47	ETIAGE	EAUX SUPERFICIELLES	ALLUVIONS DE GARONNE (2) (UG1)	FEUCAUD	Bourrot	BIRAC SUR TREC	8		1 372
PE61	47	ETIAGE	EAUX SUPERFICIELLES	ALLUVIONS DE GARONNE (2) (UG1)	FEUCAUD	Caiffes	BIRAC SUR TREC	12		8 648
PE61	47	ETIAGE	EAUX SUPERFICIELLES	ALLUVIONS DE GARONNE (2) (UG1)	FEUCAUD	Caiffes	BIRAC SUR TREC	12		8 648
PE61	47	ETIAGE	EAUX SUPERFICIELLES	ALLUVIONS DE GARONNE (2) (UG1)	FEUCAUD	Milley	BIRAC SUR TREC	30		16 474
PE61	47	ETIAGE	EAUX SUPERFICIELLES	ALLUVIONS DE GARONNE (2) (UG1)	FEUCAUD	Camp	STE BAZEILLE	40		3 088
PE61	47	ETIAGE	EAUX SUPERFICIELLES	ALLUVIONS DE GARONNE (2) (UG1)	FEUCAUD	Sabatere	LE MAS D AGENAIS	20		9 610
PE61	47	ETIAGE	EAUX SUPERFICIELLES	ALLUVIONS DE GARONNE (2) (UG1)	FEUCAUD	Bouillon Fiold	BIRAC SUR TREC	20		8 580
PE61	47	ETIAGE	EAUX SUPERFICIELLES	ALLUVIONS DE GARONNE (2) (UG1)	FEUCAUD	Cheyneau	BIRAC SUR TREC	20		6 863
PE61	47	ETIAGE	EAUX SUPERFICIELLES	ALLUVIONS DE GARONNE (2) (UG1)	FEUCAUD	Rance	BIRAC SUR TREC	25		9 610
PE61	47	ETIAGE	EAUX SUPERFICIELLES	ALLUVIONS DE GARONNE (2) (UG1)	FEUCAUD	Faraud	STE BAZEILLE	50		15 690
PE61	47	ETIAGE	EAUX SUPERFICIELLES	ALLUVIONS DE GARONNE (2) (UG1)	FEUCAUD	Jongrand	ST BARTHELEMY D AGENAIS	15		9 806
PE61	47	ETIAGE	EAUX SUPERFICIELLES	ALLUVIONS DE GARONNE (2) (UG1)	FEUCAUD	Durand	LONGUEVILLE	40		13 728
PE61	47	ETIAGE	EAUX SUPERFICIELLES	ALLUVIONS DE GARONNE (2) (UG1)	FEUCAUD	Frappereau	LONGUEVILLE	40		11 504
PE61	47	ETIAGE	EAUX SUPERFICIELLES	ALLUVIONS DE GARONNE (2) (UG1)	FEUCAUD	La Sansonne	SAINT PAROUX DU BREUIL	40		13 728
PE61	47	ETIAGE	EAUX SUPERFICIELLES	ALLUVIONS DE GARONNE (2) (UG1)	FEUCAUD	Sacristie	LONGUEVILLE	40		10 983
PE61	47	ETIAGE	EAUX SUPERFICIELLES	ALLUVIONS DE GARONNE (2) (UG1)	FEUCAUD	Bourrot	BIRAC SUR TREC	15		11 767
PE61	47	ETIAGE	EAUX SUPERFICIELLES	ALLUVIONS DE GARONNE (2) (UG1)	FEUCAUD	Grouille	BIRAC SUR TREC	40		20 593
PE61	47	ETIAGE	EAUX SUPERFICIELLES	ALLUVIONS DE GARONNE (2) (UG1)	FEUCAUD	Grouille	BIRAC SUR TREC	30		2 059
PE61	47	ETIAGE	EAUX SUPERFICIELLES	ALLUVIONS DE GARONNE (2) (UG1)	FEUCAUD	Valery	BIRAC SUR TREC	15		4 902
PE61	47	ETIAGE	EAUX SUPERFICIELLES	ALLUVIONS DE GARONNE (2) (UG1)	FEUCAUD	Galaby	MARMANDE	30		12 109

OUGC GARONNE AVAL DROPT - PAR 2020/2021

PE	DPT	PERIODE	TYPE DE RESSOURCE	Ressource de prélèvement	PRELEVEUR	Lieu-dit implantation	commune de l'ouvrage	Débit en m ³ /h	Surface en ha	VOLUME AUTORISE en m ³
PE61	47	ETIAGE	EAUX SUPERFICIELLES	ALLUVIONS DE GARONNE (2) (UG1)	EARL DE LA BERGERIE	Maubrat	STE BAZEILLE	30		17 161
PE61	47	ETIAGE	EAUX SUPERFICIELLES	ALLUVIONS DE GARONNE (2) (UG1)	EARL DE LA FERRANTINE	L'Hopital	FAUGUEROLLES	35		6 589
PE61	47	ETIAGE	EAUX SUPERFICIELLES	ALLUVIONS DE GARONNE (2) (UG1)	EARL DE LA FERRANTINE	La Gravère	GONTAUD DE NOGARET	15		2 429
PE61	47	ETIAGE	EAUX SUPERFICIELLES	ALLUVIONS DE GARONNE (2) (UG2)	EARL DE LA FERRANTINE	Marechal	GONTAUD DE NOGARET	30		8 923
PE61	47	ETIAGE	EAUX SUPERFICIELLES	ALLUVIONS DE GARONNE (2) (UG1)	EARL DE LA GRAVE	Cabon-Duda-Mirail-Junquere	MARMAUDE	65		27 628
PE61	47	ETIAGE	EAUX SUPERFICIELLES	ALLUVIONS DE GARONNE (2) (UG1)	EARL DE LA GRAVE	Metairie de l'Eglise	MARMAUDE	65		27 628
PE61	47	ETIAGE	EAUX SUPERFICIELLES	ALLUVIONS DE GARONNE (2) (UG1)	EARL DE LA GRAVE	Saint Marc	MARMAUDE	65		27 628
PE61	47	ETIAGE	EAUX SUPERFICIELLES	ALLUVIONS DE GARONNE (2) (UG1)	EARL DE LA PETITE ROQUE	Tucco	CASTELJALOUX	60		58 840
PE61	47	ETIAGE	EAUX SUPERFICIELLES	ALLUVIONS DE GARONNE (2) (UG1)	EARL DE LA VALLEE	ASA LA CAMMASSE	JUSIX	50		9 806
PE61	47	ETIAGE	EAUX SUPERFICIELLES	ALLUVIONS DE GARONNE (2) (UG1)	EARL DE LA VALLEE	Labastide	STE BAZEILLE	30		14 709
PE61	47	ETIAGE	EAUX SUPERFICIELLES	ALLUVIONS DE GARONNE (2) (UG1)	EARL DE LA VALLEE	Navail	STE BAZEILLE	40		63 740
PE61	47	ETIAGE	EAUX SUPERFICIELLES	ALLUVIONS DE GARONNE (2) (UG1)	EARL DE LA VALLEE	Pradias Laturque	JUSIX	40		29 418
PE61	47	ETIAGE	EAUX SUPERFICIELLES	ALLUVIONS DE GARONNE (2) (UG1)	EARL DE LA VALLEE	Navail	STE BAZEILLE	50		34 321
PE61	47	ETIAGE	EAUX SUPERFICIELLES	ALLUVIONS DE GARONNE (2) (UG1)	EARL DE LANCELOT	Le Parre	LE MAS D AGENAIS	30		6 315
PE61	47	ETIAGE	EAUX SUPERFICIELLES	ALLUVIONS DE GARONNE (2) (UG1)	EARL DE LARRAN	Seigneur	CAUMONT SUR GARONNE	20		2 059
PE61	47	ETIAGE	EAUX SUPERFICIELLES	ALLUVIONS DE GARONNE (2) (UG1)	EARL DE LARRAN	Varemes Nord	CAUMONT SUR GARONNE	20		8 237
PE61	47	ETIAGE	EAUX SUPERFICIELLES	ALLUVIONS DE GARONNE (2) (UG1)	EARL DE LARRAN	Bousigues	CAUMONT SUR GARONNE	20		11 669
PE61	47	ETIAGE	EAUX SUPERFICIELLES	ALLUVIONS DE GARONNE (2) (UG1)	EARL DE LEX-VALLADE	Tarif	TALLEBOURG	40		6 177
PE61	47	ETIAGE	EAUX SUPERFICIELLES	ALLUVIONS DE GARONNE (2) (UG1)	EARL DE MELANORE	cui de l'ile	STE BAZEILLE	20		9 610
PE61	47	ETIAGE	EAUX SUPERFICIELLES	ALLUVIONS DE GARONNE (2) (UG1)	EARL DE MELANORE	Eglise de Cousan	MARMAUDE	30		8 923
PE61	47	ETIAGE	EAUX SUPERFICIELLES	ALLUVIONS DE GARONNE (2) (UG1)	EARL DE MELANORE	Grande Piece	FOURQUES SUR GARONNE	30		17 161
PE61	47	ETIAGE	EAUX SUPERFICIELLES	ALLUVIONS DE GARONNE (2) (UG1)	EARL DE MELANORE	Ile de La Serre	MARMAUDE	30		23 338
PE61	47	ETIAGE	EAUX SUPERFICIELLES	ALLUVIONS DE GARONNE (2) (UG1)	EARL DE MELANORE	Lapesseguere	FOURQUES SUR GARONNE	30		10 983
PE61	47	ETIAGE	EAUX SUPERFICIELLES	ALLUVIONS DE GARONNE (2) (UG1)	EARL DE MELANORE	Laubaney	MARMAUDE	30		8 237
PE61	47	ETIAGE	EAUX SUPERFICIELLES	ALLUVIONS DE GARONNE (2) (UG1)	EARL DE MELANORE	Lespessegueres Hautes	FOURQUES SUR GARONNE	25		9 610
PE61	47	ETIAGE	EAUX SUPERFICIELLES	ALLUVIONS DE GARONNE (2) (UG1)	EARL DE MELANORE	Montant	FOURQUES SUR GARONNE	35		8 237
PE61	47	ETIAGE	EAUX SUPERFICIELLES	ALLUVIONS DE GARONNE (2) (UG1)	EARL DE MELANORE	Petit	FOURQUES SUR GARONNE	30		17 161
PE61	47	ETIAGE	EAUX SUPERFICIELLES	ALLUVIONS DE GARONNE (2) (UG1)	EARL DE MELANORE	Baron	FOURQUES SUR GARONNE	150		80 000
PE61	47	ETIAGE	EAUX SUPERFICIELLES	ALLUVIONS DE GARONNE (2) (UG1)	EARL DE MERAC	Pradet	MEILHAN SUR GARONNE	25		11 202
PE61	47	ETIAGE	EAUX SUPERFICIELLES	ALLUVIONS DE GARONNE (2) (UG1)	EARL DE MONTENON	L'ilot	SENESTIS	33		16 227
PE61	47	ETIAGE	EAUX SUPERFICIELLES	ALLUVIONS DE GARONNE (2) (UG1)	EARL DE MONTENON	Montenon	SENESTIS	60		24 711
PE61	47	ETIAGE	EAUX SUPERFICIELLES	ALLUVIONS DE GARONNE (2) (UG1)	EARL DE MORRAU	Morrau	STE BAZEILLE	30		2 059
PE61	47	ETIAGE	EAUX SUPERFICIELLES	ALLUVIONS DE GARONNE (2) (UG1)	EARL DE PERRANC	Moulin d'are	BIRAC SUR TREC	25		2 080
PE61	47	ETIAGE	EAUX SUPERFICIELLES	ALLUVIONS DE GARONNE (2) (UG1)	EARL DE PERRANC	Rance	BIRAC SUR TREC	25		14 620
PE61	47	ETIAGE	EAUX SUPERFICIELLES	ALLUVIONS DE GARONNE (2) (UG1)	EARL DE PERICOT	Au merle	GAUJAC	35		8 335
PE61	47	ETIAGE	EAUX SUPERFICIELLES	ALLUVIONS DE GARONNE (2) (UG1)	EARL DE PERICOT	Pericot	GAUJAC	65		14 709
PE61	47	ETIAGE	EAUX SUPERFICIELLES	ALLUVIONS DE GARONNE (2) (UG1)	EARL DE PERICOT	Petit Siret	GAUJAC	65		34 321
PE61	47	ETIAGE	EAUX SUPERFICIELLES	ALLUVIONS DE GARONNE (2) (UG1)	EARL DE PERICOT	Barrycaire	GAUJAC	35		9 806
PE61	47	ETIAGE	EAUX SUPERFICIELLES	avance	EARL DE PERICOT	La Barthe	GAUJAC	35		3 432
PE61	47	ETIAGE	EAUX SUPERFICIELLES	ALLUVIONS DE GARONNE (2) (UG1)	EARL DE PERSILLON	Au Seigneur	CAUMONT SUR GARONNE	20		12 246
PE61	47	ETIAGE	EAUX SUPERFICIELLES	ALLUVIONS DE GARONNE (2) (UG1)	EARL DE PERSILLON	Varemes Nord	CAUMONT SUR GARONNE	30		9 610
PE61	47	ETIAGE	EAUX SUPERFICIELLES	ALLUVIONS DE GARONNE (2) (UG1)	EARL DE PERSILLON	Varemes Ouest	CAUMONT SUR GARONNE	35		20 455
PE61	47	ETIAGE	EAUX SUPERFICIELLES	ALLUVIONS DE GARONNE (2) (UG1)	EARL DE RENOL	Gauna	SENESTIS	30		10 296
PE61	47	ETIAGE	EAUX SUPERFICIELLES	ALLUVIONS DE GARONNE (2) (UG1)	EARL DE RENOL	Renol	SENESTIS	30		10 021
PE61	47	ETIAGE	EAUX SUPERFICIELLES	ALLUVIONS DE GARONNE (2) (UG1)	EARL DE RENOL	Renol	SENESTIS	27		13 728
PE61	47	ETIAGE	EAUX SUPERFICIELLES	ALLUVIONS DE GARONNE (2) (UG1)	EARL DE ROLDES	Limousin	VIRAZEIL	25		13 454
PE61	47	ETIAGE	EAUX SUPERFICIELLES	ALLUVIONS DE GARONNE (2) (UG1)	EARL DE ROLDES	Roldes	BIRAC SUR TREC	25		14 305
PE61	47	ETIAGE	EAUX SUPERFICIELLES	ALLUVIONS DE GARONNE (2) (UG1)	EARL DE ROUQUETTE	Berdarie	LONGUEVILLE	36		6 863
PE61	47	ETIAGE	EAUX SUPERFICIELLES	ALLUVIONS DE GARONNE (2) (UG1)	EARL DE ROUQUETTE	Chateau	LONGUEVILLE	36		6 040

OUGC GARONNE AVAL DROPT - PAR 2020/2021

PE	DPT	PERIODE	TYPE DE RESSOURCE	Ressource de prélèvement	PRELEVEUR	Lieu-dit implantation	commune de l'ouvrage	Débit en m3/h	Surface en ha	VOLUME AUTORISE en m ³
PE61	47	ETIAGE	EAUX SUPERFICIELLES	ALLUVIONS DE GARONNE (2) (UG1)	EARL DE ROUQUETTE	Frappereau	LONGUEVILLE	35		8 237
PE61	47	ETIAGE	EAUX SUPERFICIELLES	ALLUVIONS DE GARONNE (2) (UG1)	EARL DE ROUQUETTE	Frappereau	LONGUEVILLE	10		2 745
PE61	47	ETIAGE	EAUX SUPERFICIELLES	ALLUVIONS DE GARONNE (2) (UG1)	EARL DE ROUQUETTE	La Turque	FAUGUEROLLES	35		6 863
PE61	47	ETIAGE	EAUX SUPERFICIELLES	ALLUVIONS DE GARONNE (2) (UG1)	EARL DE ROUQUETTE	Vitaille	LONGUEVILLE	35		9 610
PE61	47	ETIAGE	EAUX SUPERFICIELLES	ALLUVIONS DE GARONNE (2) (UG1)	EARL DE SIGALAS	Baus	FOURQUES SUR GARONNE	25		20 593
PE61	47	ETIAGE	EAUX SUPERFICIELLES	ALLUVIONS DE GARONNE (2) (UG1)	EARL DE SIGALAS	Baus	FOURQUES SUR GARONNE	20		11 436
PE61	47	ETIAGE	EAUX SUPERFICIELLES	ALLUVIONS DE GARONNE (2) (UG1)	EARL DE SIGALAS	Marescot	FOURQUES SUR GARONNE	25		13 728
PE61	47	ETIAGE	EAUX SUPERFICIELLES	ALLUVIONS DE GARONNE (2) (UG1)	EARL DE SIGALAS	Touric	MARMAUDE	25		20 593
PE61	47	ETIAGE	EAUX SUPERFICIELLES	ALLUVIONS DE GARONNE (2) (UG1)	EARL DE SIGALAS	Touric	CAUMONT SUR GARONNE	25		17 161
PE61	47	ETIAGE	EAUX SUPERFICIELLES	ALLUVIONS DE GARONNE (2) (UG1)	EARL DE SIGALAS	Capes	CAUMONT SUR GARONNE	160		123 558
PE61	47	ETIAGE	EAUX SUPERFICIELLES	ALLUVIONS DE GARONNE (2) (UG1)	EARL DE SIGALAS	Sigalas	MARMAUDE	25		205 930
PE61	47	ETIAGE	EAUX SUPERFICIELLES	ALLUVIONS DE GARONNE (2) (UG1)	EARL DE SOLYRES	Grand Portail	MARMAUDE	25		6 177
PE61	47	ETIAGE	EAUX SUPERFICIELLES	ALLUVIONS DE GARONNE (2) (UG1)	EARL DES COLMAGES	Barbes	FAUGUEROLLES	30		10 296
PE61	47	ETIAGE	EAUX SUPERFICIELLES	ALLUVIONS DE GARONNE (2) (UG1)	EARL DES CORNIERES	Carmaliot	SENESTIS	40		20 593
PE61	47	ETIAGE	EAUX SUPERFICIELLES	ALLUVIONS DE GARONNE (2) (UG1)	EARL DES CORNIERES	Comieres	SENESTIS	40		21 965
PE61	47	ETIAGE	EAUX SUPERFICIELLES	ALLUVIONS DE GARONNE (2) (UG1)	EARL DES CORNIERES	Moulin de la Grave	SENESTIS	30		4 118
PE61	47	ETIAGE	EAUX SUPERFICIELLES	ALLUVIONS DE GARONNE (2) (UG1)	EARL DES GRANGES	Grange Brulade	VIRAZEL	15		1 345
PE61	47	ETIAGE	EAUX SUPERFICIELLES	ALLUVIONS DE GARONNE (2) (UG2)	EARL DES GRANGES	Grange Brulade	VIRAZEL	55		13 041
PE61	47	ETIAGE	EAUX SUPERFICIELLES	ALLUVIONS DE GARONNE (2) (UG1)	EARL DES GUERINS	Guarins	FAUGUEROLLES	36		20 593
PE61	47	ETIAGE	EAUX SUPERFICIELLES	ALLUVIONS DE GARONNE (2) (UG1)	EARL DES GUERINS	Guarins	FAUGUEROLLES	36		20 593
PE61	47	ETIAGE	EAUX SUPERFICIELLES	ALLUVIONS DE GARONNE (2) (UG1)	EARL DES GUERINS	Guarins	FAUGUEROLLES	36		20 593
PE61	47	ETIAGE	EAUX SUPERFICIELLES	ALLUVIONS DE GARONNE (2) (UG1)	EARL DES GUERINS	Guilaut	FAUGUEROLLES	15		18 631
PE61	47	ETIAGE	EAUX SUPERFICIELLES	ALLUVIONS DE GARONNE (2) (UG1)	EARL DES GUERINS	Maupas	FAUGUEROLLES	15		3 294
PE61	47	ETIAGE	EAUX SUPERFICIELLES	ALLUVIONS DE GARONNE (2) (UG1)	EARL DES MASSIOTS	Morillon	FAUGUEROLLES	30		14 218
PE61	47	ETIAGE	EAUX SUPERFICIELLES	ALLUVIONS DE GARONNE (2) (UG1)	EARL DES MAURES	Maures	JUSIX	40		9 610
PE61	47	ETIAGE	EAUX SUPERFICIELLES	ALLUVIONS DE GARONNE (2) (UG1)	EARL DES MAURES	Maures (UG1)	SENESTIS	60		27 457
PE61	47	ETIAGE	EAUX SUPERFICIELLES	ALLUVIONS DE GARONNE (2) (UG1)	EARL DES OLIVIERS	Cujoula	GONTAUD DE NOGARET	35		49 030
PE61	47	ETIAGE	EAUX SUPERFICIELLES	ALLUVIONS DE GARONNE (2) (UG1)	EARL DES OLIVIERS	Gautier	GONTAUD DE NOGARET	30		29 418
PE61	47	ETIAGE	EAUX SUPERFICIELLES	ALLUVIONS DE GARONNE (2) (UG1)	EARL DES OLIVIERS	Rames	GONTAUD DE NOGARET	30		19 612
PE61	47	ETIAGE	EAUX SUPERFICIELLES	ALLUVIONS DE GARONNE (2) (UG1)	EARL DES OLIVIERS	canis	MELHAN SUR GARONNE	40		4 900
PE61	47	ETIAGE	EAUX SUPERFICIELLES	ALLUVIONS DE GARONNE (2) (UG1)	EARL DES PEPINIERES	Bernadou	GREZET CAVAGNAN	100		23 000
PE61	47	ETIAGE	EAUX SUPERFICIELLES	ALLUVIONS DE GARONNE (2) (UG1)	EARL DES PIERRES	Peyros	SENESTIS	40		13 728
PE61	47	ETIAGE	EAUX SUPERFICIELLES	ALLUVIONS DE GARONNE (2) (UG1)	EARL DES PIERRES	Fourcade	COUTHURES SUR GARONNE	20		6 863
PE61	47	ETIAGE	EAUX SUPERFICIELLES	ALLUVIONS DE GARONNE (2) (UG1)	EARL DES REMARDIERES	Laluet	COUTHURES SUR GARONNE	20		6 863
PE61	47	ETIAGE	EAUX SUPERFICIELLES	ALLUVIONS DE GARONNE (2) (UG1)	EARL DES REMARDIERES	Laluet	COUTHURES SUR GARONNE	20		6 863
PE61	47	ETIAGE	EAUX SUPERFICIELLES	ALLUVIONS DE GARONNE (2) (UG1)	EARL DES REMARDIERES	Laluet	COUTHURES SUR GARONNE	20		6 863
PE61	47	ETIAGE	EAUX SUPERFICIELLES	ALLUVIONS DE GARONNE (2) (UG1)	EARL DES SABLERS	Bitac	BOUQLON	40		17 861
PE61	47	ETIAGE	EAUX SUPERFICIELLES	ALLUVIONS DE GARONNE (2) (UG1)	EARL DES SABLERS	Pres du Sarac. Guiron	MONTPOUILLAN	30		8 237
PE61	47	ETIAGE	EAUX SUPERFICIELLES	ALLUVIONS DE GARONNE (2) (UG1)	EARL DES SORBIERS	Pres du Sarac. Guiron	MONTPOUILLAN	30		8 237
PE61	47	ETIAGE	EAUX SUPERFICIELLES	ALLUVIONS DE GARONNE (2) (UG1)	EARL DES TROIS ORMES	Courtilosse	BEAUPUY	40		16 474
PE61	47	ETIAGE	EAUX SUPERFICIELLES	ALLUVIONS DE GARONNE (2) (UG1)	EARL DES TROIS ORMES	Faiot	STE BAZEILLE	10		40 000
PE61	47	ETIAGE	EAUX SUPERFICIELLES	ALLUVIONS DE GARONNE (2) (UG1)	EARL DES TROIS ORMES	Faiot	STE BAZEILLE	10		40 000
PE61	47	ETIAGE	EAUX SUPERFICIELLES	ALLUVIONS DE GARONNE (2) (UG1)	EARL DES TROIS PALMIERS	Lasseguine	GAUJAC	30		10 983
PE61	47	ETIAGE	EAUX SUPERFICIELLES	ALLUVIONS DE GARONNE (2) (UG1)	EARL DES TROIS PALMIERS	Luce	GAUJAC	30		27 457
PE61	47	ETIAGE	EAUX SUPERFICIELLES	ALLUVIONS DE GARONNE (2) (UG1)	EARL DES TROIS PALMIERS	Luce	GAUJAC	30		27 457
PE61	47	ETIAGE	EAUX SUPERFICIELLES	ALLUVIONS DE GARONNE (2) (UG1)	EARL DES TROIS PINS	Bouchon	FAUGUEROLLES	20		9 806
PE61	47	ETIAGE	EAUX SUPERFICIELLES	ALLUVIONS DE GARONNE (2) (UG1)	EARL DES TROIS PINS	Gendarme	FAUGUEROLLES	10		7 845
PE61	47	ETIAGE	EAUX SUPERFICIELLES	ALLUVIONS DE GARONNE (2) (UG1)	EARL DES TROIS PINS	Lalame	GONTAUD DE NOGARET	20		8 825
PE61	47	ETIAGE	EAUX SUPERFICIELLES	ALLUVIONS DE GARONNE (2) (UG1)	EARL DES TROIS PINS	Tuquet	GONTAUD DE NOGARET	20		19 612
PE61	47	ETIAGE	EAUX SUPERFICIELLES	ALLUVIONS DE GARONNE (2) (UG1)	EARL DES TROIS PINS	Tuquet	FAUGUEROLLES	20		19 612
PE61	47	ETIAGE	EAUX SUPERFICIELLES	ALLUVIONS DE GARONNE (2) (UG1)	EARL DES VIGNOBLES DE SICARD	Le Pin	GAUJAC	35		19 907
PE61	47	ETIAGE	EAUX SUPERFICIELLES	ALLUVIONS DE GARONNE (2) (UG1)	EARL DU BASSET	Comieres	SENESTIS	12		13 728
PE61	47	ETIAGE	EAUX SUPERFICIELLES	ALLUVIONS DE GARONNE (2) (UG1)	EARL DU BOIS DE CHARLES	La Rouquette	ST BARTHELEMY D AGENAIS	25		14 709
PE61	47	ETIAGE	EAUX SUPERFICIELLES	ALLUVIONS DE GARONNE (2) (UG2)	EARL DU BOIS DE LAJUS	La Rouquette	ST BARTHELEMY D AGENAIS	25		14 709
PE61	47	ETIAGE	EAUX SUPERFICIELLES	ALLUVIONS DE GARONNE (2) (UG2)	EARL DU BOIS DE LAJUS	Lagagnade	FAUILLET	15		8 580
PE61	47	ETIAGE	EAUX SUPERFICIELLES	ALLUVIONS DE GARONNE (2) (UG2)	EARL DU BOIS DE LAJUS	Lagagnade	FAUILLET	25		14 305
PE61	47	ETIAGE	EAUX SUPERFICIELLES	ALLUVIONS DE GARONNE (2) (UG1)	EARL DU GRAND TERRAT	Castagnet	SAINT PARDOUX DU BREUIL	70		41 186
PE61	47	ETIAGE	EAUX SUPERFICIELLES	ALLUVIONS DE GARONNE (2) (UG1)	EARL DU GRAND TERRAT	Castagnet	SAINT PARDOUX DU BREUIL	70		41 186
PE61	47	ETIAGE	EAUX SUPERFICIELLES	ALLUVIONS DE GARONNE (2) (UG1)	EARL DU GRAND TERRAT	Castagnet	SAINT PARDOUX DU BREUIL	70		40 046

OUGC GARONNE AVAL DROPT - PAR 2020/2021

PE	DPT	PERIODE	TYPE DE RESSOURCE	Ressource de prélèvement	PRELEVEUR	Lieu-dit implantation	commune de l'ouvrage	Débit en m3/h	Surface en ha	VOLUME AUTORISE en m3
PE61	47	ETIAGE	EAUX SUPERFICIELLES	ALLUVIONS DE GARONNE (2) (UG1)	EARL DU GRAND TERRAT	Limouzin	VIRAZEIL	30		19 612
PE61	47	ETIAGE	EAUX SUPERFICIELLES	ALLUVIONS DE GARONNE (2) (UG1)	EARL DU GRAND TERRAT	Paul	BIRAC SUR TREC	30		12 356
PE61	47	ETIAGE	EAUX SUPERFICIELLES	ALLUVIONS DE GARONNE (2) (UG1)	EARL DU GRAND TERRAT	Pourquette	SAINTE PARDOUX DU BREUIL	30		16 474
PE61	47	ETIAGE	EAUX SUPERFICIELLES	ALLUVIONS DE GARONNE (2) (UG1)	EARL DU GRAND TERRAT	Pourquette	SAINTE PARDOUX DU BREUIL	30		17 161
PE61	47	ETIAGE	EAUX SUPERFICIELLES	ALLUVIONS DE GARONNE (2) (UG1)	EARL DU GRAND TERRAT	Tarif	TALLEBOURG	40		19 612
PE61	47	ETIAGE	EAUX SUPERFICIELLES	garonne (UG1)	EARL DU GRAND TERRAT	Les Andreux	SAINTE PARDOUX DU BREUIL	60		27 457
PE61	47	ETIAGE	EAUX SUPERFICIELLES	garonne (UG1)	EARL DU GRAND TERRAT	Mouches	SAINTE PARDOUX DU BREUIL	30		11 943
PE61	47	ETIAGE	EAUX SUPERFICIELLES	ALLUVIONS DE GARONNE (2) (UG1)	EARL DU MARAIS	Marais	MARMANDE	46		274
PE61	47	ETIAGE	EAUX SUPERFICIELLES	ALLUVIONS DE GARONNE (2) (UG2)	EARL DU MARSANES	Marsanes	CALONGES	25		27 457
PE61	47	ETIAGE	EAUX SUPERFICIELLES	ALLUVIONS DE GARONNE (2) (UG1)	EARL DU MAYNE	Marsanes	CALONGES	50		1 372
PE61	47	ETIAGE	EAUX SUPERFICIELLES	ALLUVIONS DE GARONNE (2) (UG1)	EARL DU MAYNE	Mayne Neuf	LE MAS D AGENAIS	15		22 946
PE61	47	ETIAGE	EAUX SUPERFICIELLES	ALLUVIONS DE GARONNE (2) (UG1)	EARL DU MAYNE	Mayne Neuf	LE MAS D AGENAIS	7		22 946
PE61	47	ETIAGE	EAUX SUPERFICIELLES	ALLUVIONS DE GARONNE (2) (UG1)	EARL DU MIRAIL	Beauvalion	BEAUPUY	80		27 457
PE61	47	ETIAGE	EAUX SUPERFICIELLES	ALLUVIONS DE GARONNE (2) (UG1)	EARL DU MIRAIL	Berry Bas	BEAUPUY	20		3 019
PE61	47	ETIAGE	EAUX SUPERFICIELLES	ALLUVIONS DE GARONNE (2) (UG1)	EARL DU MUSCAT	Gouard	MARCELLUS	90		48 049
PE61	47	ETIAGE	EAUX SUPERFICIELLES	lisos	EARL DU PETIT HAUT BRION	Moulin Bruzes Ht Brion	ST SAUVEUR DE MELHAN	30		7 688
PE61	47	ETIAGE	EAUX SUPERFICIELLES	ALLUVIONS DE GARONNE (2) (UG1)	EARL DU PIGEONNIER DE FETYS	Feytis	SENETIS	50		31 379
PE61	47	ETIAGE	EAUX SUPERFICIELLES	ALLUVIONS DE GARONNE (2) (UG1)	EARL DU PIGEONNIER DE FETYS	Feytis	SENETIS	60		29 418
PE61	47	ETIAGE	EAUX SUPERFICIELLES	ALLUVIONS DE GARONNE (2) (UG1)	EARL DU PLACIOT	Placiot	MARMANDE	45		40 719
PE61	47	ETIAGE	EAUX SUPERFICIELLES	ALLUVIONS DE GARONNE (2) (UG1)	EARL GILVAL	Berbis	JUSIX	40		34 321
PE61	47	ETIAGE	EAUX SUPERFICIELLES	ALLUVIONS DE GARONNE (2) (UG2)	EARL HOURAUD DU MAS	AU BOIS DE LAJUS	FAUILLET	40		8 825
PE61	47	ETIAGE	EAUX SUPERFICIELLES	argenton	EARL HOURASTEY	Camppech	BOUGLON	80		53 934
PE61	47	ETIAGE	EAUX SUPERFICIELLES	argenton	EARL HOURASTEY	Camppech et Comecu	BOUGLON	30		34 321
PE61	47	ETIAGE	EAUX SUPERFICIELLES	argenton	EARL HOURASTEY	Lasbertheuilles	ARGENTON	75		48 049
PE61	47	ETIAGE	EAUX SUPERFICIELLES	avance	EARL HOURASTEY	Comecu	ARGENTON	30		27 457
PE61	47	ETIAGE	EAUX SUPERFICIELLES	avance	EARL HOURASTEY	Lasbertheuilles	ARGENTON	30		6 863
PE61	47	ETIAGE	EAUX SUPERFICIELLES	ALLUVIONS DE GARONNE (2) (UG1)	EARL JAMBON	Bonchon	FAUGUEROLLES	30		5 765
PE61	47	ETIAGE	EAUX SUPERFICIELLES	ALLUVIONS DE GARONNE (2) (UG1)	EARL JAMBON	Canaule	GONTAUD DE NOGARET	30		10 983
PE61	47	ETIAGE	EAUX SUPERFICIELLES	ALLUVIONS DE GARONNE (2) (UG1)	EARL JAMBON	L'Hopital	GONTAUD DE NOGARET	40		10 983
PE61	47	ETIAGE	EAUX SUPERFICIELLES	ALLUVIONS DE GARONNE (2) (UG1)	EARL LA FERME DE LA CLAVETTE	Hurie	STE BAZELILE	45		13 728
PE61	47	ETIAGE	EAUX SUPERFICIELLES	ALLUVIONS DE GARONNE (2) (UG1)	EARL LA FERME DE LA CLAVETTE	Chene Vert Buzet	MARMANDE	27		7 962
PE61	47	ETIAGE	EAUX SUPERFICIELLES	ALLUVIONS DE GARONNE (2) (UG1)	EARL LA FERME DE VAL DAURE	Cheylys	MARMANDE	27		16 199
PE61	47	ETIAGE	EAUX SUPERFICIELLES	ALLUVIONS DE GARONNE (2) (UG1)	EARL LA GAUJACCAISE	BREZETS	BIRAC SUR TREC	30		23 000
PE61	47	ETIAGE	EAUX SUPERFICIELLES	tsouenque	EARL LA GAUJACCAISE	Boys	GAUJAC	30		6 863
PE61	47	ETIAGE	EAUX SUPERFICIELLES	tsouenque	EARL LA GAUJACCAISE	Lacourgue coussan	MARMANDE	60		19 220
PE61	47	ETIAGE	EAUX SUPERFICIELLES	ALLUVIONS DE GARONNE (2) (UG1)	EARL LA MARIOTTE	Lasbarthes	MARMANDE	35		16 474
PE61	47	ETIAGE	EAUX SUPERFICIELLES	ALLUVIONS DE GARONNE (2) (UG1)	EARL LA MARIOTTE	Lalande de heraut	FAUILLET	45		27 457
PE61	47	ETIAGE	EAUX SUPERFICIELLES	ALLUVIONS DE GARONNE (2) (UG1)	EARL LA MARIOTTE	Lapeyruche	GONTAUD DE NOGARET	40		25 740
PE61	47	ETIAGE	EAUX SUPERFICIELLES	ALLUVIONS DE GARONNE (2) (UG1)	EARL LE MARENSIN	Vignasse	GONTAUD DE NOGARET	45		15 101
PE61	47	ETIAGE	EAUX SUPERFICIELLES	ALLUVIONS DE GARONNE (2) (UG2)	EARL LA MARIOTTE	Gouldard	FAUILLET	35		13 728
PE61	47	ETIAGE	EAUX SUPERFICIELLES	ALLUVIONS DE GARONNE (2) (UG1)	EARL LE MARENSIN	Loustiere	GAUJAC	35		20 593
PE61	47	ETIAGE	EAUX SUPERFICIELLES	ALLUVIONS DE GARONNE (2) (UG1)	EARL LE MARENSIN	Loustiere	GAUJAC	35		20 593
PE61	47	ETIAGE	EAUX SUPERFICIELLES	ALLUVIONS DE GARONNE (2) (UG1)	EARL LES CHEVREUILS	Grand Siret	GAUJAC	35		22 651
PE61	47	ETIAGE	EAUX SUPERFICIELLES	ALLUVIONS DE GARONNE (2) (UG1)	EARL LES MAGNOLIAS	Arrendais	VIRAZEIL	35		35 302
PE61	47	ETIAGE	EAUX SUPERFICIELLES	ALLUVIONS DE GARONNE (2) (UG1)	EARL LES MAGNOLIAS	Bichotte	BIRAC SUR TREC	25		4 118
PE61	47	ETIAGE	EAUX SUPERFICIELLES	ALLUVIONS DE GARONNE (2) (UG1)	EARL LES MAGNOLIAS	Chemin de Gontaud	SAINTE PARDOUX DU BREUIL	35		35 000
PE61	47	ETIAGE	EAUX SUPERFICIELLES	ALLUVIONS DE GARONNE (2) (UG1)	EARL LES MAGNOLIAS	Chemin de Gontaud	SAINTE PARDOUX DU BREUIL	35		35 000
PE61	47	ETIAGE	EAUX SUPERFICIELLES	ALLUVIONS DE GARONNE (2) (UG1)	EARL LES MAGNOLIAS	Gardes	VIRAZEIL	35		35 302
PE61	47	ETIAGE	EAUX SUPERFICIELLES	ALLUVIONS DE GARONNE (2) (UG1)	EARL LES MAGNOLIAS	Ladan	SAINTE PARDOUX DU BREUIL	35		35 000
PE61	47	ETIAGE	EAUX SUPERFICIELLES	ALLUVIONS DE GARONNE (2) (UG1)	EARL LES MAGNOLIAS	Moulin de Roussane	BIRAC SUR TREC	25		6 177

OUGC GARONNE AVAL DROPT - PAR 2020/2021

PE	DPT	PERIODE	TYPE DE RESSOURCE	Ressource de prélèvement	PRELEVEUR	Lieu-dit implantation	commune de l'ouvrage	Débit en m ³ /h	Surface en ha	VOLUME AUTORISE en m ³
PE61	47	ETIAGE	EAUX SUPERFICIELLES	ALLUVIONS DE GARONNE (2) (UG1)	EARL LES MAGNOLIAS	Peyroulle	VIRAZEIL	40		35 302
PE61	47	ETIAGE	EAUX SUPERFICIELLES	ALLUVIONS DE GARONNE (2) (UG1)	EARL MAURIN MICHEL	Laperrière	VIRAZEIL	30		5 134
PE61	47	ETIAGE	EAUX SUPERFICIELLES	ALLUVIONS DE GARONNE (2) (UG1)	EARL MAURIN MICHEL	Picodis	MARMANDE	30		17 161
PE61	47	ETIAGE	EAUX SUPERFICIELLES	ALLUVIONS DE GARONNE (2) (UG1)	EARL MAURIN MICHEL	Saubat	MARMANDE	30		15 101
PE61	47	ETIAGE	EAUX SUPERFICIELLES	ALLUVIONS DE GARONNE (2) (UG1)	EARL MAURIN MICHEL	Teyssié	MARMANDE	30		17 161
PE61	47	ETIAGE	EAUX SUPERFICIELLES	ALLUVIONS DE GARONNE (2) (UG1)	EARL MAURIN MICHEL	Tuquet	MARMANDE	40		22 885
PE61	47	ETIAGE	EAUX SUPERFICIELLES	ALLUVIONS DE GARONNE (2) (UG1)	EARL MORETTO	Bouronne Sud	STE BAZEILLE	40		11 669
PE61	47	ETIAGE	EAUX SUPERFICIELLES	ALLUVIONS DE GARONNE (2) (UG1)	EARL MORETTO	Giraud Sud	COUTHURES SUR GARONNE	40		9 610
PE61	47	ETIAGE	EAUX SUPERFICIELLES	ALLUVIONS DE GARONNE (2) (UG1)	EARL MORETTO	Mares Long	STE BAZEILLE	40		8 923
PE61	47	ETIAGE	EAUX SUPERFICIELLES	ALLUVIONS DE GARONNE (2) (UG1)	EARL MORETTO	Poudes	STE BAZEILLE	40		8 237
PE61	47	ETIAGE	EAUX SUPERFICIELLES	ALLUVIONS DE GARONNE (2) (UG1)	EARL MORETTO	Giraud Sud	STE BAZEILLE	30		2 059
PE61	47	ETIAGE	EAUX SUPERFICIELLES	ALLUVIONS DE GARONNE (2) (UG1)	EARL PASSION FRAMBOISES	Fournet	MARMANDE	15		19 700
PE61	47	ETIAGE	EAUX SUPERFICIELLES	ALLUVIONS DE GARONNE (2) (UG1)	EARL PEPINIERES ARRIVET	Gachot	JUSIX	60		27 457
PE61	47	ETIAGE	EAUX SUPERFICIELLES	ALLUVIONS DE GARONNE (2) (UG1)	EARL PEPINIERES ARRIVET	Morillon	JUSIX	60		27 457
PE61	47	ETIAGE	EAUX SUPERFICIELLES	ALLUVIONS DE GARONNE (2) (UG1)	EARL PEPINIERES DU VAL DE GARONNE	La Sablatte	ST MARTIN PETIT	15		1 234
PE61	47	ETIAGE	EAUX SUPERFICIELLES	ALLUVIONS DE GARONNE (2) (UG2)	EARL PHILIPPE MARTIN	Charbonneau	FAUILLET	0		6 536
PE61	47	ETIAGE	EAUX SUPERFICIELLES	ALLUVIONS DE GARONNE (2) (UG2)	EARL PHILIPPE MARTIN	Lalame	FAUILLET	0		6 536
PE61	47	ETIAGE	EAUX SUPERFICIELLES	ALLUVIONS DE GARONNE (2) (UG2)	EARL PHILIPPE MARTIN	Château	SECHES	20		3 039
PE61	47	ETIAGE	EAUX SUPERFICIELLES	ALLUVIONS DE GARONNE (2) (UG2)	EARL PHILIPPE MARTIN	Château	GAUTIER	40		11 767
PE61	47	ETIAGE	EAUX SUPERFICIELLES	ALLUVIONS DE GARONNE (2) (UG1)	EARL PINASSEAU MICHEL	Condat	FAUILLET	30		6 373
PE61	47	ETIAGE	EAUX SUPERFICIELLES	ALLUVIONS DE GARONNE (2) (UG1)	EARL POITEVIN	Haute plaine	GONTAUD DE NOGARET	25		11 865
PE61	47	ETIAGE	EAUX SUPERFICIELLES	ALLUVIONS DE GARONNE (2) (UG1)	EARL POITEVIN	Haute plaine	GONTAUD DE NOGARET	25		4 118
PE61	47	ETIAGE	EAUX SUPERFICIELLES	ALLUVIONS DE GARONNE (2) (UG1)	EARL POITEVIN	La Bouthe	FAUGUEROLLES	25		10 296
PE61	47	ETIAGE	EAUX SUPERFICIELLES	ALLUVIONS DE GARONNE (2) (UG1)	EARL POITEVIN	LA BOUTHE	FAUGUEROLLES	25		10 296
PE61	47	ETIAGE	EAUX SUPERFICIELLES	ALLUVIONS DE GARONNE (2) (UG1)	EARL POITEVIN	La Goutière	FAUGUEROLLES	20		5 079
PE61	47	ETIAGE	EAUX SUPERFICIELLES	ALLUVIONS DE GARONNE (2) (UG1)	EARL POITEVIN	Roussseau	SENESTIS	140		4 804
PE61	47	ETIAGE	EAUX SUPERFICIELLES	REVERSAN 47001996	EARL REVERDY	Reversan	ST BARTHELEMY D AGENAIS	0		12 000
PE61	47	ETIAGE	EAUX SUPERFICIELLES	cougouse	ESBUCIE VIRGINIE	Relle	POUSSIGNAC	30		23 132
PE61	47	ETIAGE	EAUX SUPERFICIELLES	ALLUVIONS DE GARONNE (2) (UG1)	FARROS SYLVIE	Pont de Bayle	LONGUEVILLE	25		13 728
PE61	47	ETIAGE	EAUX SUPERFICIELLES	ALLUVIONS DE GARONNE (2) (UG1)	FARROS SYLVIE	Pont de Bayle	LONGUEVILLE	25		6 863
PE61	47	ETIAGE	EAUX SUPERFICIELLES	ALLUVIONS DE GARONNE (2) (UG1)	FRANCETTE PATRICE	Dubedat	GONTAUD DE NOGARET	40		13 728
PE61	47	ETIAGE	EAUX SUPERFICIELLES	ALLUVIONS DE GARONNE (2) (UG1)	FRANCETTE PATRICE	Mentit	GONTAUD DE NOGARET	25		13 728
PE61	47	ETIAGE	EAUX SUPERFICIELLES	ALLUVIONS DE GARONNE (2) (UG1)	FRECOCHAMI DOMINIQUE	Clois	SENESTIS	45		17 847
PE61	47	ETIAGE	EAUX SUPERFICIELLES	ALLUVIONS DE GARONNE (2) (UG1)	FRECOCHAMI DOMINIQUE	Clois	SENESTIS	16		960
PE61	47	ETIAGE	EAUX SUPERFICIELLES	ALLUVIONS DE GARONNE (2) (UG1)	FRECOCHAMI DOMINIQUE	Labarthe Lauby	SENESTIS	45		9 610
PE61	47	ETIAGE	EAUX SUPERFICIELLES	ALLUVIONS DE GARONNE (2) (UG1)	FRECOCHAMI DOMINIQUE	Mouches	SENESTIS	25		2 745
PE61	47	ETIAGE	EAUX SUPERFICIELLES	ALLUVIONS DE GARONNE (2) (UG1)	FRECOCHAMI DOMINIQUE	Mouches	SENESTIS	45		15 101
PE61	47	ETIAGE	EAUX SUPERFICIELLES	ALLUVIONS DE GARONNE (2) (UG1)	FRECOCHAMI DOMINIQUE	Mouches	SENESTIS	30		15 101
PE61	47	ETIAGE	EAUX SUPERFICIELLES	ALLUVIONS DE GARONNE (2) (UG1)	FRECOCHAMI DOMINIQUE	Vice Roy	SENESTIS	50		5 490
PE61	47	ETIAGE	EAUX SUPERFICIELLES	ALLUVIONS DE GARONNE (2) (UG1)	GAEC DE JARDINEY	Jardiney	MARMANDE	22		9 610
PE61	47	ETIAGE	EAUX SUPERFICIELLES	avance	GAEC DE LA VALLEE DE L'AVANCE	L'Avance	GREZET CAVAGNAN	40		20 593
PE61	47	ETIAGE	EAUX SUPERFICIELLES	ALLUVIONS DE GARONNE (2) (UG1)	GAEC DE PIQUEPAILLE	Camp Delbos	TAILLEBOURG	40		14 709
PE61	47	ETIAGE	EAUX SUPERFICIELLES	ALLUVIONS DE GARONNE (2) (UG1)	GAEC DE PIQUEPAILLE	Cardayre	BIRAC SUR TREC	40		34 321
PE61	47	ETIAGE	EAUX SUPERFICIELLES	ALLUVIONS DE GARONNE (2) (UG1)	GAEC DE PIQUEPAILLE	Courday	TAILLEBOURG	40		34 321
PE61	47	ETIAGE	EAUX SUPERFICIELLES	ALLUVIONS DE GARONNE (2) (UG1)	GAEC DE PIQUEPAILLE	Paul	TAILLEBOURG	40		11 767
PE61	47	ETIAGE	EAUX SUPERFICIELLES	ALLUVIONS DE GARONNE (2) (UG1)	GAEC DE PIQUEPAILLE	Piquepaille	LONGUEVILLE	40		15 890
PE61	47	ETIAGE	EAUX SUPERFICIELLES	ALLUVIONS DE GARONNE (2) (UG1)	GAEC DE PIQUEPAILLE	Piquepaille	TAILLEBOURG	45		14 709
PE61	47	ETIAGE	EAUX SUPERFICIELLES	ALLUVIONS DE GARONNE (2) (UG1)	GAEC DE PIQUEPAILLE	Piquepaille	TAILLEBOURG	45		19 612
PE61	47	ETIAGE	EAUX SUPERFICIELLES	ALLUVIONS DE GARONNE (2) (UG1)	GAEC DU PONT NEUF	Bornet	BIRAC SUR TREC	34		30 202
PE61	47	ETIAGE	EAUX SUPERFICIELLES	ALLUVIONS DE GARONNE (2) (UG1)	GAEC DU PONT NEUF	Cassac	BIRAC SUR TREC	35		9 157

OUGC GARONNE AVAL DROPT - PAR 2020/2021

PE	DPT	PERIODE	TYPE DE RESSOURCE	Ressource de prélèvement	PRELEVEUR	Lieu-dit implantation	commune de l'ouvrage	Débit en m3/h	Surface en ha	VOLUME AUTORISE en m3
PE61	47	ETIAGE	EAUX SUPERFICIELLES	ALLUVIONS DE GARONNE (2) (UG1)	GMEC DU PONT NEUF	Durome Nord	BIRAC SUR TREC	34		5 490
PE61	47	ETIAGE	EAUX SUPERFICIELLES	ALLUVIONS DE GARONNE (2) (UG1)	GAEC DU PONT NEUF	Joye	BIRAC SUR TREC	32		18 300
PE61	47	ETIAGE	EAUX SUPERFICIELLES	ALLUVIONS DE GARONNE (2) (UG1)	GAVA JOSETTE	La Galoche	COUTHURES SUR GARONNE	30		8 237
PE61	47	ETIAGE	EAUX SUPERFICIELLES	gupie	GAVERINA CLAUDETTE	Grosse Pierre	MAUVEZIN SUR GUPIE	50		4 902
PE61	47	ETIAGE	EAUX SUPERFICIELLES	ALLUVIONS DE GARONNE (2) (UG1)	GAY JEAN	Latite	MARMAUDE	30		8 237
PE61	47	ETIAGE	EAUX SUPERFICIELLES	ALLUVIONS DE GARONNE (2) (UG1)	GAY JEAN	Mourinieres	MARMAUDE	30		16 474
PE61	47	ETIAGE	EAUX SUPERFICIELLES	ALLUVIONS DE GARONNE (2) (UG1)	GAY JEAN	Sables de Disprans	MARMAUDE	30		13 728
PE61	47	ETIAGE	EAUX SUPERFICIELLES	garonne (ug1)	GELVESI GISLAIN	Aurille	JUSIX	60		44 127
PE61	47	ETIAGE	EAUX SUPERFICIELLES	garonne (ug1)	GELVESI GISLAIN	Galsaisse	JUSIX	20 000		20 000
PE61	47	ETIAGE	EAUX SUPERFICIELLES	ALLUVIONS DE GARONNE (2) (UG1)	GENEAU DE LAMARLIERE SYLVIE	Dane	BIRAC SUR TREC	50		34 321
PE61	47	ETIAGE	EAUX SUPERFICIELLES	ALLUVIONS DE GARONNE (2) (UG1)	GENEAU DE LAMARLIERE SYLVIE	Jamein	COUTHURES SUR GARONNE	50		28 597
PE61	47	ETIAGE	EAUX SUPERFICIELLES	ALLUVIONS DE GARONNE (2) (UG1)	GENEAU DE LAMARLIERE SYLVIE	Lapla	COUTHURES SUR GARONNE	35		16 474
PE61	47	ETIAGE	EAUX SUPERFICIELLES	ALLUVIONS DE GARONNE (2) (UG1)	GENEAU DE LAMARLIERE SYLVIE	Laplat	COUTHURES SUR GARONNE	50		28 597
PE61	47	ETIAGE	EAUX SUPERFICIELLES	ALLUVIONS DE GARONNE (2) (UG2)	GENEAU DE LAMARLIERE SYLVIE	Renold	VIRAZEL	30		17 161
PE61	47	ETIAGE	EAUX SUPERFICIELLES	ALLUVIONS DE GARONNE (2) (UG1)	GERGERES Eric	Buyet	MARCELLUS	45		33 498
PE61	47	ETIAGE	EAUX SUPERFICIELLES	ALLUVIONS DE GARONNE (2) (UG1)	GERGERES Eric	La Platte	GAUJAC	45		20 593
PE61	47	ETIAGE	EAUX SUPERFICIELLES	ALLUVIONS DE GARONNE (2) (UG1)	GERGERES Eric	Laplate	GAUJAC	15		11 436
PE61	47	ETIAGE	EAUX SUPERFICIELLES	ALLUVIONS DE GARONNE (2) (UG1)	GERLIN Francis	Fombergaut	STE BAZELLE	0		6 883
PE61	47	ETIAGE	EAUX SUPERFICIELLES	ALLUVIONS DE GARONNE (2) (UG1)	GFA DE BATANERE	Balaneres	ST PARDOUX DU BREUIL	20		34 321
PE61	47	ETIAGE	EAUX SUPERFICIELLES	ALLUVIONS DE GARONNE (2) (UG1)	GFA DE BATANERE	Balaneres	ST PARDOUX DU BREUIL	15		34 321
PE61	47	ETIAGE	EAUX SUPERFICIELLES	ALLUVIONS DE GARONNE (2) (UG1)	GHIRARD GINO	Coureges	MARMAUDE	25		3 377
PE61	47	ETIAGE	EAUX SUPERFICIELLES	ALLUVIONS DE GARONNE (2) (UG1)	GLANES GILBERT	Lantrou	GONTAUD DE NOGARET	40		10 983
PE61	47	ETIAGE	EAUX SUPERFICIELLES	ALLUVIONS DE GARONNE (2) (UG1)	GLANES GILBERT	Lantrou	GONTAUD DE NOGARET	12		4 118
PE61	47	ETIAGE	EAUX SUPERFICIELLES	ALLUVIONS DE GARONNE (2) (UG1)	GLEVROUX LILIAN	L'Avantot	GAUJAC	2		234
PE61	47	ETIAGE	EAUX SUPERFICIELLES	ALLUVIONS DE GARONNE (2) (UG1)	GLEVROUX LILIAN	Lasseguine	GAUJAC	36		1 647
PE61	47	ETIAGE	EAUX SUPERFICIELLES	ALLUVIONS DE GARONNE (2) (UG1)	GLEVROUX LILIAN	Lasseguine	GAUJAC	90		3 843
PE61	47	ETIAGE	EAUX SUPERFICIELLES	ALLUVIONS DE GARONNE (2) (UG1)	GOUDENECHE Béatrice	Lebre	GAUJAC	6		391
PE61	47	ETIAGE	EAUX SUPERFICIELLES	ALLUVIONS DE GARONNE (2) (UG1)	GOUDENECHE CLAUDE	Rambau	ST MARTIN PETIT	30		18 094
PE61	47	ETIAGE	EAUX SUPERFICIELLES	ALLUVIONS DE GARONNE (1) (UG2)	GUGNAN MICHEL	Coudraye	JUSIX	30		5 883
PE61	47	ETIAGE	EAUX SUPERFICIELLES	gupie	GUILLERM MICHEL	Galsaisse	JUSIX	30		4 989
PE61	47	ETIAGE	EAUX SUPERFICIELLES	ALLUVIONS DE GARONNE (2) (UG1)	HERBERT DANIEL	Le Grand Robert	ESCASSEFORT	160		31 183
PE61	47	ETIAGE	EAUX SUPERFICIELLES	ALLUVIONS DE GARONNE (2) (UG1)	HERBERT DANIEL	Cantis	COUTHURES SUR GARONNE	7		5 765
PE61	47	ETIAGE	EAUX SUPERFICIELLES	ALLUVIONS DE GARONNE (2) (UG1)	HERBERT DANIEL	La Chapelle	COUTHURES SUR GARONNE	20		10 983
PE61	47	ETIAGE	EAUX SUPERFICIELLES	ALLUVIONS DE GARONNE (2) (UG1)	HERBERT DANIEL	Petite Melairie	COUTHURES SUR GARONNE	7		4 008
PE61	47	ETIAGE	EAUX SUPERFICIELLES	ALLUVIONS DE GARONNE (2) (UG1)	JACCARD DANIEL	Rouquette	LONGUEVILLE	20		3 000
PE61	47	ETIAGE	EAUX SUPERFICIELLES	ALLUVIONS DE GARONNE (2) (UG1)	JADS Florent	La Placiere	STE BAZELLE	15		3 994
PE61	47	ETIAGE	EAUX SUPERFICIELLES	ALLUVIONS DE GARONNE (2) (UG1)	LABAN ELIANE	Comiere	MEILHAN SUR GARONNE	15		6 177
PE61	47	ETIAGE	EAUX SUPERFICIELLES	ALLUVIONS DE GARONNE (2) (UG1)	LABAN ELIANE	Cailloubat-Port de Cantis	MEILHAN SUR GARONNE	15		12 356
PE61	47	ETIAGE	EAUX SUPERFICIELLES	garonne (ug1)	LAGARDERE Lucien	Derriere la Hille	COUTHURES SUR GARONNE	5		4 11
PE61	47	ETIAGE	EAUX SUPERFICIELLES	garonne (ug1)	LARRUE DIDIER	Malalins	MEILHAN SUR GARONNE	150		24 711
PE61	47	ETIAGE	EAUX SUPERFICIELLES	ALLUVIONS DE GARONNE (2) (UG1)	LAUBIE JEAN-MARC	Lajus	GONTAUD DE NOGARET	30		9 610
PE61	47	ETIAGE	EAUX SUPERFICIELLES	ALLUVIONS DE GARONNE (2) (UG2)	LAVERGNE JEROME	Barthe	DURANCE	45		28 830
PE61	47	ETIAGE	EAUX SUPERFICIELLES	ALLUVIONS DE GARONNE (2) (UG2)	LAVERGNE JEROME	La Bernere	DURANCE	45		19 220
PE61	47	ETIAGE	EAUX SUPERFICIELLES	ALLUVIONS DE GARONNE (2) (UG1)	LE DE COLETTE	Garrigues	MARMAUDE	26		8 237
PE61	47	ETIAGE	EAUX SUPERFICIELLES	ALLUVIONS DE GARONNE (2) (UG1)	LE MAOUR ROGER	Mirail Bas	BEAUPUY	27		4 118
PE61	47	ETIAGE	EAUX SUPERFICIELLES	ALLUVIONS DE GARONNE (2) (UG1)	LIRAND CLAIRE	Cantis	COUTHURES SUR GARONNE	49		19 220
PE61	47	ETIAGE	EAUX SUPERFICIELLES	ALLUVIONS DE GARONNE (2) (UG1)	MANENTE JEAN-PIERRE	Ray	MEILHAN SUR GARONNE	15		6 863
PE61	47	ETIAGE	EAUX SUPERFICIELLES	avance	MANENTE JEAN-PIERRE	Bayeyre	GREZET CAVAGNAN	80		27 457
PE61	47	ETIAGE	EAUX SUPERFICIELLES	garonne (ug1)	MANENTE JEAN-PIERRE	Ile de Picoy	MEILHAN SUR GARONNE	60		28 241
PE61	47	ETIAGE	EAUX SUPERFICIELLES	ALLUVIONS DE GARONNE (2) (UG1)	MARCADET GILLES	Candale	BIRAC SUR TREC	35		19 907

OUGC GARONNE AVAL DROPT - PAR 2020/2021

PE	DPT	PERIODE	TYPE DE RESSOURCE	Ressource de prélèvement	PRELEVEUR	Lieu-dit implantation	commune de l'ouvrage	Débit en m3/h	Surface en ha	VOLUME AUTORISE en m3
PE61	47	ETIAGE	EAUX SUPERFICIELLES	ALLUVIONS DE GARONNE (2) (UG1)	MARCADET GILLES	Candale 2	BIRAC SUR TREC	35		19 907
PE61	47	ETIAGE	EAUX SUPERFICIELLES	ALLUVIONS DE GARONNE (2) (UG1)	MARCADET GILLES	Roussannes	BIRAC SUR TREC	35		19 907
PE61	47	ETIAGE	EAUX SUPERFICIELLES	ALLUVIONS DE GARONNE (2) (UG1)	MARCADET GILLES	St Antoine	BIRAC SUR TREC	35		19 907
PE61	47	ETIAGE	EAUX SUPERFICIELLES	ALLUVIONS DE GARONNE (2) (UG1)	MARCADET YANNICK	Berdoulet	BIRAC SUR TREC	17		6 883
PE61	47	ETIAGE	EAUX SUPERFICIELLES	ALLUVIONS DE GARONNE (2) (UG1)	MARCADET YANNICK	La Neuse	BIRAC SUR TREC	17		6 883
PE61	47	ETIAGE	EAUX SUPERFICIELLES	ALLUVIONS DE GARONNE (2) (UG1)	MARCADET YANNICK	St Antoine	BIRAC SUR TREC	17		6 883
PE61	47	ETIAGE	EAUX SUPERFICIELLES	ALLUVIONS DE GARONNE (2) (UG1)	Marie-Claude LAGLEYRE	Berblis	BIRAC SUR TREC	40		31 575
PE61	47	ETIAGE	EAUX SUPERFICIELLES	ALLUVIONS DE GARONNE (2) (UG2)	MARTIN Philippe	Charbonneau	FAUILLET	40		25 892
PE61	47	ETIAGE	EAUX SUPERFICIELLES	ALLUVIONS DE GARONNE (2) (UG2)	MARTIN Philippe	Bomfond	MONTPOULIAN	20		2 196
PE61	47	ETIAGE	EAUX SUPERFICIELLES	ALLUVIONS DE GARONNE (2) (UG1)	MERLIN LAURENT	Mauves Sud	SENESTIS	300		180 000
PE61	47	ETIAGE	EAUX SUPERFICIELLES	ALLUVIONS DE GARONNE (2) (UG1)	MEYNIER JOSIANE	Varemes ouest	CAUMONT SUR GARONNE	40		4 324
PE61	47	ETIAGE	EAUX SUPERFICIELLES	ALLUVIONS DE GARONNE (2) (UG1)	MICHELETTO JEAN-LOUIS	Desportes	ST MARTIN PETIT	25		4 626
PE61	47	ETIAGE	EAUX SUPERFICIELLES	ALLUVIONS DE GARONNE (2) (UG1)	MICHELETTO JEAN-LOUIS	La Cholette	ST MARTIN PETIT	26		4 873
PE61	47	ETIAGE	EAUX SUPERFICIELLES	ALLUVIONS DE GARONNE (2) (UG1)	MICHELETTO JEAN-LOUIS	Perrot	ST MARTIN PETIT	35		27 457
PE61	47	ETIAGE	EAUX SUPERFICIELLES	ALLUVIONS DE GARONNE (2) (UG1)	MICHELETTO JEAN-LOUIS	Ruet	ST MARTIN PETIT	28		6 883
PE61	47	ETIAGE	EAUX SUPERFICIELLES	ALLUVIONS DE GARONNE (2) (UG1)	MIZZI JEAN-MARIE	Bleyt	BIRAC SUR TREC	15		8 237
PE61	47	ETIAGE	EAUX SUPERFICIELLES	ALLUVIONS DE GARONNE (2) (UG1)	MIZZI JEAN-MARIE	Candale	BIRAC SUR TREC	20		8 237
PE61	47	ETIAGE	EAUX SUPERFICIELLES	ALLUVIONS DE GARONNE (2) (UG1)	MIZZI JEAN-MARIE	Candale	BIRAC SUR TREC	20		13 728
PE61	47	ETIAGE	EAUX SUPERFICIELLES	ALLUVIONS DE GARONNE (2) (UG1)	MIZZI JEAN-MARIE	Fontaine du Breuil	SAINT PARDOUX DU BREUIL	30		13 728
PE61	47	ETIAGE	EAUX SUPERFICIELLES	ALLUVIONS DE GARONNE (2) (UG1)	MIZZI JEAN-MARIE	Garrigue	SAINT PARDOUX DU BREUIL	20		6 883
PE61	47	ETIAGE	EAUX SUPERFICIELLES	ALLUVIONS DE GARONNE (2) (UG1)	MIZZI JEAN-MARIE	Guerhan	BIRAC SUR TREC	25		12 356
PE61	47	ETIAGE	EAUX SUPERFICIELLES	ALLUVIONS DE GARONNE (2) (UG1)	MIZZI JEAN-MARIE	Lange	SAINT PARDOUX DU BREUIL	20		12 356
PE61	47	ETIAGE	EAUX SUPERFICIELLES	ALLUVIONS DE GARONNE (2) (UG1)	MIZZI JEAN-MARIE	Maison Neuve	MARMAUDE	20		6 883
PE61	47	ETIAGE	EAUX SUPERFICIELLES	ALLUVIONS DE GARONNE (2) (UG1)	MIZZI JEAN-MARIE	Maison Neuve	MARMAUDE	20		6 883
PE61	47	ETIAGE	EAUX SUPERFICIELLES	ALLUVIONS DE GARONNE (2) (UG1)	MIZZI JEAN-MARIE	Maitails	LONGUEVILLE	30		12 356
PE61	47	ETIAGE	EAUX SUPERFICIELLES	ALLUVIONS DE GARONNE (2) (UG1)	MOREAU MARIE-THERESE	LARROCHE	SENESTIS	30		2 745
PE61	47	ETIAGE	EAUX SUPERFICIELLES	ALLUVIONS DE GARONNE (2) (UG1)	MORETTI JEAN	Barèyre	STE BAZELLE	40		18 877
PE61	47	ETIAGE	EAUX SUPERFICIELLES	ALLUVIONS DE GARONNE (2) (UG1)	NEUMANN Mickael	Grand Chemin	COUTHURES SUR GARONNE	10		2 979
PE61	47	ETIAGE	EAUX SUPERFICIELLES	ALLUVIONS DE GARONNE (2) (UG1)	PAUL JEAN-MICHEL	Petit Larroque	ESCASSEFORT	8		686
PE61	47	ETIAGE	EAUX SUPERFICIELLES	ALLUVIONS DE GARONNE (2) (UG1)	PAUQUET DANIELLE	Le Passage	JUSIX	22		411
PE61	47	ETIAGE	EAUX SUPERFICIELLES	ALLUVIONS DE GARONNE (2) (UG1)	PEDRIVA PIERRE	Derrière la Hille	COUTHURES SUR GARONNE	16		7 530
PE61	47	ETIAGE	EAUX SUPERFICIELLES	ALLUVIONS DE GARONNE (2) (UG1)	PLANTION HELLEN	Lille	SENESTIS	27		4 104
PE61	47	ETIAGE	EAUX SUPERFICIELLES	ALLUVIONS DE GARONNE (2) (UG1)	PLANTION HELLEN	Ayssard	LAPERCHE	15		4 255
PE61	47	ETIAGE	EAUX SUPERFICIELLES	ALLUVIONS DE GARONNE (2) (UG1)	POITEVIN Bernard Pierre	Au de bas	FAUGUEROLLES	20		13 728
PE61	47	ETIAGE	EAUX SUPERFICIELLES	ALLUVIONS DE GARONNE (2) (UG1)	POITEVIN Bernard Pierre	Au de bas	FAUGUEROLLES	30		17 161
PE61	47	ETIAGE	EAUX SUPERFICIELLES	ALLUVIONS DE GARONNE (2) (UG1)	POITEVIN Bernard Pierre	Av de Bas	FAUGUEROLLES	10		6 883
PE61	47	ETIAGE	EAUX SUPERFICIELLES	ALLUVIONS DE GARONNE (2) (UG1)	POITEVIN Bernard Pierre	Bois Brouhard	STE BAZELLE	30		17 161
PE61	47	ETIAGE	EAUX SUPERFICIELLES	ALLUVIONS DE GARONNE (2) (UG1)	POITEVIN Bernard Pierre	Bois Brouhard	STE BAZELLE	18		9 610
PE61	47	ETIAGE	EAUX SUPERFICIELLES	ALLUVIONS DE GARONNE (2) (UG1)	POITEVIN Bernard Pierre	Bois Brouhard	STE BAZELLE	20		9 610
PE61	47	ETIAGE	EAUX SUPERFICIELLES	ALLUVIONS DE GARONNE (2) (UG1)	POITEVIN Bernard Pierre	Bos	FAUGUEROLLES	30		13 728
PE61	47	ETIAGE	EAUX SUPERFICIELLES	ALLUVIONS DE GARONNE (2) (UG1)	POITEVIN Bernard Pierre	Brouchereau	COUTHURES SUR GARONNE	30		13 728
PE61	47	ETIAGE	EAUX SUPERFICIELLES	ALLUVIONS DE GARONNE (2) (UG1)	POITEVIN Bernard Pierre	Brouchereau	COUTHURES SUR GARONNE	30		13 728
PE61	47	ETIAGE	EAUX SUPERFICIELLES	ALLUVIONS DE GARONNE (2) (UG1)	POITEVIN Bernard Pierre	Brouchereau	COUTHURES SUR GARONNE	10		6 883
PE61	47	ETIAGE	EAUX SUPERFICIELLES	ALLUVIONS DE GARONNE (2) (UG1)	POITEVIN Bernard Pierre	La Houeaye	COUTHURES SUR GARONNE	40		13 728
PE61	47	ETIAGE	EAUX SUPERFICIELLES	ALLUVIONS DE GARONNE (2) (UG1)	POITEVIN Bernard Pierre	Lalanne	LONGUEVILLE	30		30 202
PE61	47	ETIAGE	EAUX SUPERFICIELLES	ALLUVIONS DE GARONNE (2) (UG1)	POITEVIN Bernard Pierre	Lalanne	LONGUEVILLE	25		16 474
PE61	47	ETIAGE	EAUX SUPERFICIELLES	ALLUVIONS DE GARONNE (2) (UG1)	POITEVIN Bernard Pierre	Les Ardils	LONGUEVILLE	30		3 843
PE61	47	ETIAGE	EAUX SUPERFICIELLES	ALLUVIONS DE GARONNE (2) (UG1)	POITEVIN Bernard Pierre	Magnan	FAUGUEROLLES	30		17 161
PE61	47	ETIAGE	EAUX SUPERFICIELLES	ALLUVIONS DE GARONNE (2) (UG1)	POITEVIN Bernard Pierre	Magnan	FAUGUEROLLES	30		17 161
PE61	47	ETIAGE	EAUX SUPERFICIELLES	ALLUVIONS DE GARONNE (2) (UG1)	POITEVIN Bernard Pierre	Magnan	FAUGUEROLLES	30		13 728

OUGC GARONNE AVAL DROPT - PAR 2020/2021

PE	DPT	PERIODE	TYPE DE RESSOURCE	Ressource de prélèvement	PRELEVEUR	Lieu-dit implantation	commune de l'ouvrage	Débit en m3/h	Surface en ha	VOLUME AUTORISE en m3
PE61	47	ETIAGE	EAUX SUPERFICIELLES	ALLUVIONS DE GARONNE (2) (UG1)	PONS DENIS	Rouette	MARCELLUS	8		3 706
PE61	47	ETIAGE	EAUX SUPERFICIELLES	vertigneac	POSER Eugène	Mouret	GONTAUD DE NOGARET	20		5 098
PE61	47	ETIAGE	EAUX SUPERFICIELLES	tsourenque	POUMARCH GUEMEL	Aux Seignes	GAUJAC	90		37 068
PE61	47	ETIAGE	EAUX SUPERFICIELLES	avance	PRENDIN Joseph	Lagravière	FARGUES SUR CURBISE	35		5 490
PE61	47	ETIAGE	EAUX SUPERFICIELLES	ALLUVIONS DE GARONNE (2) (UG1)	PREVOT JEAN	DUCLAMIRAL et JUNQUERE	FOURQUES SUR GARONNE	115		13 728
PE61	47	ETIAGE	EAUX SUPERFICIELLES	gauret	PREVOT JEAN	Cabon-Ducia	FOURQUES SUR GARONNE	115		26 084
PE61	47	ETIAGE	EAUX SUPERFICIELLES	ALLUVIONS DE GARONNE (2) (UG1)	REGEU Ludovic	Pignoussel	LONGUEVILLE	15		980
PE61	47	ETIAGE	EAUX SUPERFICIELLES	ALLUVIONS DE GARONNE (2) (UG1)	RIBA Jaqueline	Lapeyrière	BIRAC SUR TREC	8		4 570
PE61	47	ETIAGE	EAUX SUPERFICIELLES	ALLUVIONS DE GARONNE (2) (UG1)	RIBA Jaqueline	Sable de chene vert	MARMANDE	40		1 097
PE61	47	ETIAGE	EAUX SUPERFICIELLES	ALLUVIONS DE GARONNE (2) (UG1)	RIBA PHILIPPE	Lapeyrière	MARMANDE	40		3 624
PE61	47	ETIAGE	EAUX SUPERFICIELLES	ALLUVIONS DE GARONNE (2) (UG1)	RIBA PHILIPPE	Sable de chene vert	MARMANDE	40		3 513
PE61	47	ETIAGE	EAUX SUPERFICIELLES	avancos	ROUSSET PATRICE	Bernadou	GREZET CAVAGNAN	100		26 000
PE61	47	ETIAGE	EAUX SUPERFICIELLES	ALLUVIONS DE GARONNE (2) (UG1)	SAIZ Daniel	Mompiastr nord	SITE BAZELLE	10		3 651
PE61	47	ETIAGE	EAUX SUPERFICIELLES	ALLUVIONS DE GARONNE (2) (UG1)	SALLERRANQUE GILES	Bois de Lajus	FAUILLET	15		8 580
PE61	47	ETIAGE	EAUX SUPERFICIELLES	ALLUVIONS DE GARONNE (2) (UG2)	SALLERRANQUE PHILIPPE	Beudris	FAUILLET	30		21 280
PE61	47	ETIAGE	EAUX SUPERFICIELLES	ALLUVIONS DE GARONNE (2) (UG2)	SALLERRANQUE PHILIPPE	Lajus	FAUILLET	30		8 237
PE61	47	ETIAGE	EAUX SUPERFICIELLES	ALLUVIONS DE GARONNE (2) (UG2)	SALLERRANQUE PHILIPPE	Lalame Saint Germain	FAUILLET	40		17 847
PE61	47	ETIAGE	EAUX SUPERFICIELLES	ALLUVIONS DE GARONNE (2) (UG2)	SALLERRANQUE PHILIPPE	Macau	FAUILLET	30		905
PE61	47	ETIAGE	EAUX SUPERFICIELLES	ALLUVIONS DE GARONNE (2) (UG1)	SARL DE L'ENCLOS	L'Enclos	ST PARDOUX DU BREUIL	0		2 451
PE61	47	ETIAGE	EAUX SUPERFICIELLES	ALLUVIONS DE GARONNE (2) (UG1)	SARL DE L'ENCLOS	L'Enclos	ST PARDOUX DU BREUIL	0		2 941
PE61	47	ETIAGE	EAUX SUPERFICIELLES	ALLUVIONS DE GARONNE (2) (UG1)	SARL DE MENAU	Au Bourg	LONGUEVILLE	30		4 118
PE61	47	ETIAGE	EAUX SUPERFICIELLES	ALLUVIONS DE GARONNE (2) (UG1)	SARL DE MENAU	Gros	BIRAC SUR TREC	50		28 830
PE61	47	ETIAGE	EAUX SUPERFICIELLES	ALLUVIONS DE GARONNE (2) (UG1)	SARL DE MENAU	La Chapelle	COUTHURES SUR GARONNE	55		34 321
PE61	47	ETIAGE	EAUX SUPERFICIELLES	ALLUVIONS DE GARONNE (2) (UG1)	SARL DE MENAU	La Rose	COUTHURES SUR GARONNE	50		9 610
PE61	47	ETIAGE	EAUX SUPERFICIELLES	ALLUVIONS DE GARONNE (2) (UG1)	SARL DE MENAU	Labarthe	FAUGUEROLLES	25		4 873
PE61	47	ETIAGE	EAUX SUPERFICIELLES	ALLUVIONS DE GARONNE (2) (UG1)	SARL DE MENAU	Lagacochte	MARCELLUS	55		41 186
PE61	47	ETIAGE	EAUX SUPERFICIELLES	ALLUVIONS DE GARONNE (2) (UG1)	SARL DE MENAU	Les Carbonniers	VIRAZEL	30		8 237
PE61	47	ETIAGE	EAUX SUPERFICIELLES	ALLUVIONS DE GARONNE (2) (UG1)	SARL DE MENAU	Les Nones	GONTAUD DE NOGARET	20		27 457
PE61	47	ETIAGE	EAUX SUPERFICIELLES	ALLUVIONS DE GARONNE (2) (UG1)	SARL DE MENAU	Pieces de la Lanne	FAUGUEROLLES	30		13 728
PE61	47	ETIAGE	EAUX SUPERFICIELLES	ALLUVIONS DE GARONNE (2) (UG1)	SARL DE MENAU	Pieces de la Lanne	FAUGUEROLLES	30		13 728
PE61	47	ETIAGE	EAUX SUPERFICIELLES	ALLUVIONS DE GARONNE (2) (UG1)	SARL DE MENAU	Pieces de la Lanne	FAUGUEROLLES	30		36 243
PE61	47	ETIAGE	EAUX SUPERFICIELLES	ALLUVIONS DE GARONNE (2) (UG1)	SARL DU CHEMIN DES CLOTS	Ricaud	GONTAUD DE NOGARET	35		8 237
PE61	47	ETIAGE	EAUX SUPERFICIELLES	ALLUVIONS DE GARONNE (2) (UG1)	SARL DU CHEMIN DES CLOTS	Carrefour	SENESTIS	40		9 806
PE61	47	ETIAGE	EAUX SUPERFICIELLES	ALLUVIONS DE GARONNE (2) (UG1)	SARL DU CHEMIN DES CLOTS	Labarthe	SENESTIS	50		19 220
PE61	47	ETIAGE	EAUX SUPERFICIELLES	ALLUVIONS DE GARONNE (2) (UG1)	SARL DU CHEMIN DES CLOTS	Vice Roy 1	SENESTIS	60		5 490
PE61	47	ETIAGE	EAUX SUPERFICIELLES	ALLUVIONS DE GARONNE (2) (UG1)	SARL LE POTAGER	Vice Roy 3	SENESTIS	20		5 490
PE61	47	ETIAGE	EAUX SUPERFICIELLES	garonne (Ug1)	SARL LE POTAGER	La Visière	TAILLEBOURG	50		10 000
PE61	47	ETIAGE	EAUX SUPERFICIELLES	gauret	SARL LORENZATO VAL DE GARONNE	L'ilot	TAILLEBOURG	600		16 474
PE61	47	ETIAGE	EAUX SUPERFICIELLES	ALLUVIONS DE GARONNE (2) (UG1)	SARL MOULIN DE GIBRA	Terrail	MARMANDE	35		21 965
PE61	47	ETIAGE	EAUX SUPERFICIELLES	ALLUVIONS DE GARONNE (2) (UG1)	SARL MOULIN DE GIBRA	Baron	GONTAUD DE NOGARET	20		6 177
PE61	47	ETIAGE	EAUX SUPERFICIELLES	ALLUVIONS DE GARONNE (2) (UG1)	SARL MOULIN DE GIBRA	Baron	GONTAUD DE NOGARET	20		6 177
PE61	47	ETIAGE	EAUX SUPERFICIELLES	ALLUVIONS DE GARONNE (2) (UG1)	SARL MOULIN DE GIBRA	Pieces de Bordes	GONTAUD DE NOGARET	40		6 177
PE61	47	ETIAGE	EAUX SUPERFICIELLES	ALLUVIONS DE GARONNE (2) (UG1)	SARL PEPINIERES CHAMON	Au Boys	GAUJAC	40		19 220
PE61	47	ETIAGE	EAUX SUPERFICIELLES	ALLUVIONS DE GARONNE (2) (UG1)	SARL PEPINIERES CHAMON	Lasbarthes	MARMANDE	15		8 923
PE61	47	ETIAGE	EAUX SUPERFICIELLES	ALLUVIONS DE GARONNE (2) (UG1)	SARL PEPINIERES CHAMON	Lasbarthes	MARMANDE	40		22 885
PE61	47	ETIAGE	EAUX SUPERFICIELLES	ALLUVIONS DE GARONNE (2) (UG1)	SARL PEPINIERES CHAMON	Lasbarthes	MARMANDE	40		22 885
PE61	47	ETIAGE	EAUX SUPERFICIELLES	ALLUVIONS DE GARONNE (2) (UG1)	SARL PEPINIERES CHAMON	Lasbarthes	MARMANDE	18		10 286
PE61	47	ETIAGE	EAUX SUPERFICIELLES	ALLUVIONS DE GARONNE (2) (UG1)	SARL PEPINIERES CHAMON	Sauleyron	MARMANDE	15		25 000
PE61	47	ETIAGE	EAUX SUPERFICIELLES	ALLUVIONS DE GARONNE (2) (UG1)	SARL PEPINIERES CHAMON	Lapeyre-Nord	MARMANDE	25		8 237
PE61	47	ETIAGE	EAUX SUPERFICIELLES	ALLUVIONS DE GARONNE (2) (UG1)	SARL PEPINIERES CHAMON	Grande Piece	MARMANDE	25		6 863
PE61	47	ETIAGE	EAUX SUPERFICIELLES	gauret	SARL PEPINIERES CHAMON	Lasbarthes	MARMANDE	80		48 736

OUGC GARONNE AVAL DROPT - PAR 2020/2021

PE	DPT	PERIODE	TYPE DE RESSOURCE	Ressource de prélèvement	PRELEVEUR	Lieu-dit implantation	commune de l'ouvrage	Débit en m3/h	Surface en ha	VOLUME AUTORISE en m3
PE61	47	ETIAGE	EAUX SUPERFICIELLES	ALLUVIONS DE GARONNE (2) (UG1)	SARL PEPINIERS DE PORTARIEU	Marquille	FAUGUEROLLES	20		23 612
PE61	47	ETIAGE	EAUX SUPERFICIELLES	ALLUVIONS DE GARONNE (2) (UG1)	SARL PEPINIERS DE PORTARIEU	Portarieu	FAUGUEROLLES	20		23 612
PE61	47	ETIAGE	EAUX SUPERFICIELLES	lisos	SARL POLYCORN	Treytis	MELHAN SUR GARONNE	40		1 647
PE61	47	ETIAGE	EAUX SUPERFICIELLES	ALLUVIONS DE GARONNE (2) (UG1)	SAS CLAUD FARMIS	PONT DU TREC	BIRAC SUR TREC			18 000
PE61	47	ETIAGE	EAUX SUPERFICIELLES	ALLUVIONS DE GARONNE (2) (UG1)	SAS LANTROU	Sautron	GONTAUD DE NOGARET	22		15 101
PE61	47	ETIAGE	EAUX SUPERFICIELLES	garonne (ug1)	SCA DOMAINE DE L'ILE	Ile de Passebec	JUSIX	20		54 915
PE61	47	ETIAGE	EAUX SUPERFICIELLES	avance	SECA DE CAVAGNAN	le Clavier	GREZET CAVAGNAN	50		19 612
PE61	47	ETIAGE	EAUX SUPERFICIELLES	ALLUVIONS DE GARONNE (2) (UG1)	SECA DE COURTEBOTTÉ	Courtebotte	MELHAN SUR GARONNE	6		8 237
PE61	47	ETIAGE	EAUX SUPERFICIELLES	ALLUVIONS DE GARONNE (2) (UG1)	SECA DE COURTEBOTTÉ	Courtebotte	MELHAN SUR GARONNE	6		4 804
PE61	47	ETIAGE	EAUX SUPERFICIELLES	ALLUVIONS DE GARONNE (2) (UG1)	SECA DE DASPE	Daspe	GONTAUD DE NOGARET	30		20 016
PE61	47	ETIAGE	EAUX SUPERFICIELLES	ALLUVIONS DE GARONNE (2) (UG2)	SECA DE DASPE	Labourdome	FAUILLET	30		17 161
PE61	47	ETIAGE	EAUX SUPERFICIELLES	ALLUVIONS DE GARONNE (2) (UG2)	SECA DE DASPE	Lalame	FAUILLET	30		17 161
PE61	47	ETIAGE	EAUX SUPERFICIELLES	ALLUVIONS DE GARONNE (2) (UG1)	SECA DE DIANE	Chauvin	BIRAC SUR TREC	35		20 016
PE61	47	ETIAGE	EAUX SUPERFICIELLES	ALLUVIONS DE GARONNE (2) (UG1)	SECA DE DIANE	Guérin	FAUGUEROLLES	49		2 745
PE61	47	ETIAGE	EAUX SUPERFICIELLES	ALLUVIONS DE GARONNE (2) (UG1)	SECA DE DIANE	Lapeyrière	GONTAUD DE NOGARET	50		28 597
PE61	47	ETIAGE	EAUX SUPERFICIELLES	ALLUVIONS DE GARONNE (2) (UG1)	SECA DE DIANE	Rebaute	GONTAUD DE NOGARET	49		28 033
PE61	47	ETIAGE	EAUX SUPERFICIELLES	ALLUVIONS DE GARONNE (2) (UG1)	SECA DE DOMS	Dames	SENESTIS	28		20 593
PE61	47	ETIAGE	EAUX SUPERFICIELLES	ALLUVIONS DE GARONNE (2) (UG1)	SECA DE DOMS	Dombs	SENESTIS	28		13 728
PE61	47	ETIAGE	EAUX SUPERFICIELLES	ALLUVIONS DE GARONNE (2) (UG1)	SECA DE DOMS		SENESTIS			15 000
PE61	47	ETIAGE	EAUX SUPERFICIELLES	ALLUVIONS DE GARONNE (2) (UG1)	SECA DE LETANG	Boc	FOURQUES SUR GARONNE	25		19 220
PE61	47	ETIAGE	EAUX SUPERFICIELLES	avance	SECA DE LETANG	Duchés	MARMAUDE	45		34 321
PE61	47	ETIAGE	EAUX SUPERFICIELLES	ALLUVIONS DE GARONNE (2) (UG1)	SECA DE LETANG	Pelle Saubole	FOURQUES SUR GARONNE	45		43 931
PE61	47	ETIAGE	EAUX SUPERFICIELLES	ALLUVIONS DE GARONNE (2) (UG1)	SECA DE LA SOURCE	Barbes	FAUGUEROLLES	100		7 207
PE61	47	ETIAGE	EAUX SUPERFICIELLES	ALLUVIONS DE GARONNE (2) (UG1)	SECA DE LA SOURCE	Garrigues	ST PARDOUX DU BREUIL	70		3 529
PE61	47	ETIAGE	EAUX SUPERFICIELLES	ALLUVIONS DE GARONNE (2) (UG1)	SECA DE LA SOURCE	Garrigues bas	ST PARDOUX DU BREUIL	120		12 366
PE61	47	ETIAGE	EAUX SUPERFICIELLES	ALLUVIONS DE GARONNE (2) (UG1)	SECA DE LA SOURCE	Garrigues bas	ST PARDOUX DU BREUIL	120		14 513
PE61	47	ETIAGE	EAUX SUPERFICIELLES	ALLUVIONS DE GARONNE (2) (UG1)	SECA DE LA SOURCE	Lapeyre	TAILLEBOURG	30		3 432
PE61	47	ETIAGE	EAUX SUPERFICIELLES	ALLUVIONS DE GARONNE (2) (UG1)	SECA DE LA SOURCE	Louises	FAUGUEROLLES	70		1 372
PE61	47	ETIAGE	EAUX SUPERFICIELLES	ALLUVIONS DE GARONNE (2) (UG1)	SECA DE LA SOURCE	Sacristie	FAUGUEROLLES	100		7 982
PE61	47	ETIAGE	EAUX SUPERFICIELLES	ALLUVIONS DE GARONNE (2) (UG1)	SECA DE LA SOURCE	Vignerou	FAUGUEROLLES	90		6 177
PE61	47	ETIAGE	EAUX SUPERFICIELLES	ALLUVIONS DE GARONNE (2) (UG1)	SECA DE LA SOURCE	Vignerou	FAUGUEROLLES	90		12 366
PE61	47	ETIAGE	EAUX SUPERFICIELLES	ALLUVIONS DE GARONNE (2) (UG1)	SECA DE L'ARROQUE	Faoures	TAILLEBOURG	40		11 120
PE61	47	ETIAGE	EAUX SUPERFICIELLES	ALLUVIONS DE GARONNE (2) (UG1)	SECA DE L'ARROQUE	Ile Meyniel	TAILLEBOURG	30		6 479
PE61	47	ETIAGE	EAUX SUPERFICIELLES	ALLUVIONS DE GARONNE (2) (UG1)	SECA DE L'ARROQUE	Larroque	TAILLEBOURG	12		686
PE61	47	ETIAGE	EAUX SUPERFICIELLES	ALLUVIONS DE GARONNE (2) (UG1)	SECA DE L'ARROQUE	Loulounet	FAUGUEROLLES	35		15 362
PE61	47	ETIAGE	EAUX SUPERFICIELLES	ALLUVIONS DE GARONNE (2) (UG1)	SECA DE L'ARROQUE	Loulounet 1	FAUGUEROLLES	40		14 950
PE61	47	ETIAGE	EAUX SUPERFICIELLES	lisos	SECA DE LASSENCE	Moulin de Bruzes	ST SAUVEUR DE MELHAN	30		4 392
PE61	47	ETIAGE	EAUX SUPERFICIELLES	argenton	SECA DE MOUGNANE	Lalabin	ARGENTON	20		2 745
PE61	47	ETIAGE	EAUX SUPERFICIELLES	ALLUVIONS DE GARONNE (2) (UG2)	SECA DE PAPIN	Cazanaulès	FAUILLET	20		27 457
PE61	47	ETIAGE	EAUX SUPERFICIELLES	ALLUVIONS DE GARONNE (2) (UG2)	SECA DE PAPIN	Papin	FAUILLET	40		27 457
PE61	47	ETIAGE	EAUX SUPERFICIELLES	ALLUVIONS DE GARONNE (2) (UG1)	SECA DE REDON	Au Champ de Course	GONTAUD DE NOGARET	10		8 433
PE61	47	ETIAGE	EAUX SUPERFICIELLES	ALLUVIONS DE GARONNE (2) (UG1)	SECA DE REDON	Au Faudon	GONTAUD DE NOGARET	25		6 883
PE61	47	ETIAGE	EAUX SUPERFICIELLES	ALLUVIONS DE GARONNE (2) (UG1)	SECA DE REDON	Au Faudon	GONTAUD DE NOGARET	10		6 883
PE61	47	ETIAGE	EAUX SUPERFICIELLES	ALLUVIONS DE GARONNE (2) (UG1)	SECA DE REDON	Chinohare	GONTAUD DE NOGARET	15		9 080
PE61	47	ETIAGE	EAUX SUPERFICIELLES	ALLUVIONS DE GARONNE (2) (UG1)	SECA DE REDON	Grange Neuve	GONTAUD DE NOGARET	15		4 785
PE61	47	ETIAGE	EAUX SUPERFICIELLES	ALLUVIONS DE GARONNE (2) (UG1)	SECA DE REDON	Grange Neuve	GONTAUD DE NOGARET	15		4 785
PE61	47	ETIAGE	EAUX SUPERFICIELLES	ALLUVIONS DE GARONNE (2) (UG1)	SECA DE REDON	Grange Neuve	GONTAUD DE NOGARET	10		4 785
PE61	47	ETIAGE	EAUX SUPERFICIELLES	ALLUVIONS DE GARONNE (2) (UG1)	SECA DE REDON	Grange Neuve	GONTAUD DE NOGARET	10		5 031
PE61	47	ETIAGE	EAUX SUPERFICIELLES	ALLUVIONS DE GARONNE (2) (UG1)	SECA DE REDON	Laborie	GONTAUD DE NOGARET	15		8 570

OUGC GARONNE AVAL DROPT - PAR 2020/2021

PE	DPT	PERIODE	TYPE DE RESSOURCE	Ressource de prélèvement	PRELEVEUR	Lieu-dit implantation	commune de l'ouvrage	Débit en m3/jn	Surface en ha	VOLUME AUTORISE en m3
PE61	47	ETIAGE	EAUX SUPERFICIELLES	ALLUVIONS DE GARONNE (2) (UG1)	SCEA DE REDON	Lalouberre	COUTHURES SUR GARONNE	60		13 728
PE61	47	ETIAGE	EAUX SUPERFICIELLES	ALLUVIONS DE GARONNE (2) (UG1)	SCEA DE REDON	Lalouberre Est	COUTHURES SUR GARONNE	32		11 669
PE61	47	ETIAGE	EAUX SUPERFICIELLES	ALLUVIONS DE GARONNE (2) (UG1)	SCEA DE REDON	Lalouberre Est	COUTHURES SUR GARONNE	30		12 356
PE61	47	ETIAGE	EAUX SUPERFICIELLES	ALLUVIONS DE GARONNE (2) (UG1)	SCEA DE REDON	Lapla	COUTHURES SUR GARONNE	48		15 101
PE61	47	ETIAGE	EAUX SUPERFICIELLES	ALLUVIONS DE GARONNE (2) (UG1)	SCEA DE REDON	Loulbot	COUTHURES SUR GARONNE	35		11 257
PE61	47	ETIAGE	EAUX SUPERFICIELLES	ALLUVIONS DE GARONNE (2) (UG1)	SCEA DE REDON	Turon	GONTAUD DE NOGARET	25		15 101
PE61	47	ETIAGE	EAUX SUPERFICIELLES	vertignac	SCEA DE REDON	Laborie	GONTAUD DE NOGARET	20		26 555
PE61	47	ETIAGE	EAUX SUPERFICIELLES	vertignac	SCEA DE REDON	Larnouliate	GONTAUD DE NOGARET	90		2 745
PE61	47	ETIAGE	EAUX SUPERFICIELLES	ALLUVIONS DE GARONNE (2) (UG1)	SCEA DE SAINT GENEZ	Saint Genez	MEILHAN SUR GARONNE	55		31 466
PE61	47	ETIAGE	EAUX SUPERFICIELLES	ALLUVIONS DE GARONNE (2) (UG1)	SCEA DE SIGUEYRON	Paquet	MEILHAN SUR GARONNE	20		3 432
PE61	47	ETIAGE	EAUX SUPERFICIELLES	ALLUVIONS DE GARONNE (2) (UG1)	SCEA DE SIGUEYRON	Sigueyron	COUTHURES SUR GARONNE	120		27 457
PE61	47	ETIAGE	EAUX SUPERFICIELLES	ALLUVIONS DE GARONNE (2) (UG1)	SCEA DES ACACIAS	Cardayre	BIRAC SUR TREC	75		42 992
PE61	47	ETIAGE	EAUX SUPERFICIELLES	citron	SCEA DES PRIMEVERES	Capès	ALLONS	25		15 101
PE61	47	ETIAGE	EAUX SUPERFICIELLES	garonne (Ug1)	SCEA DES ROCHES	Les Berblis	JUSIX	60		39 813
PE61	47	ETIAGE	EAUX SUPERFICIELLES	ALLUVIONS DE GARONNE (2) (UG2)	SCEA DES TROIS FRERES	A Not	FAUILLET	34		10 296
PE61	47	ETIAGE	EAUX SUPERFICIELLES	ALLUVIONS DE GARONNE (2) (UG1)	SCEA DES TROTTEURS	Galatrot	STE BAZEILLE	21		11 669
PE61	47	ETIAGE	EAUX SUPERFICIELLES	ALLUVIONS DE GARONNE (2) (UG1)	SCEA DES TROTTEURS	Lasolle	STE BAZEILLE	45		19 220
PE61	47	ETIAGE	EAUX SUPERFICIELLES	ALLUVIONS DE GARONNE (2) (UG1)	SCEA DES TROTTEURS	Lescure	MARMANDE	21		11 669
PE61	47	ETIAGE	EAUX SUPERFICIELLES	ALLUVIONS DE GARONNE (2) (UG1)	SCEA DES TROTTEURS	Lescure	MARMANDE	21		11 669
PE61	47	ETIAGE	EAUX SUPERFICIELLES	ALLUVIONS DE GARONNE (2) (UG1)	SCEA DES TROTTEURS	Méunt	MARMANDE	21		11 669
PE61	47	ETIAGE	EAUX SUPERFICIELLES	ALLUVIONS DE GARONNE (2) (UG1)	SCEA DES TROTTEURS	Peyrikou	GONTAUD DE NOGARET	21		11 669
PE61	47	ETIAGE	EAUX SUPERFICIELLES	ALLUVIONS DE GARONNE (2) (UG1)	SCEA DES TROTTEURS	POUDES	MARMANDE	21		11 669
PE61	47	ETIAGE	EAUX SUPERFICIELLES	garonne (Ug1)	SCEA DES TROTTEURS	Dupin	MARMANDE	20		13 728
PE61	47	ETIAGE	EAUX SUPERFICIELLES	garonne (Ug1)	SCEA DES TROTTEURS	Lescure	MARMANDE	20		14 709
PE61	47	ETIAGE	EAUX SUPERFICIELLES	garonne (Ug1)	SCEA DES TROTTEURS	Lescure	MARMANDE	20		21 965
PE61	47	ETIAGE	EAUX SUPERFICIELLES	ALLUVIONS DE GARONNE (2) (UG1)	SCEA DES VERGERS DE LALANNE	La Clief Cantecort 3 (P7)	GAUJAC	50		20 000
PE61	47	ETIAGE	EAUX SUPERFICIELLES	ALLUVIONS DE GARONNE (2) (UG1)	SCEA DU CLOS GEMO	Au Chateau	LONGUEVILLE	50	13,00	19 500
PE61	47	ETIAGE	EAUX SUPERFICIELLES	ALLUVIONS DE GARONNE (2) (UG1)	SCEA DU CLOS GEMO	Au Chateau	LONGUEVILLE	45	4,87	7 305
PE61	47	ETIAGE	EAUX SUPERFICIELLES	ALLUVIONS DE GARONNE (2) (UG1)	SCEA DU CLOS GEMO	Beaujein	SENESTIS	40	14,96	24 515
PE61	47	ETIAGE	EAUX SUPERFICIELLES	ALLUVIONS DE GARONNE (2) (UG1)	SCEA DU CLOS GEMO	CASTERE	TAILLEBOURG	15		12 500
PE61	47	ETIAGE	EAUX SUPERFICIELLES	ALLUVIONS DE GARONNE (2) (UG1)	SCEA DU CLOS GEMO	Castere la Mours	TAILLEBOURG	60	25,00	37 500
PE61	47	ETIAGE	EAUX SUPERFICIELLES	ALLUVIONS DE GARONNE (2) (UG1)	SCEA DU CLOS GEMO	COULAU	TAILLEBOURG	50	15,00	22 500
PE61	47	ETIAGE	EAUX SUPERFICIELLES	ALLUVIONS DE GARONNE (2) (UG1)	SCEA DU CLOS GEMO	Ile	TAILLEBOURG	48	8,00	12 000
PE61	47	ETIAGE	EAUX SUPERFICIELLES	ALLUVIONS DE GARONNE (2) (UG1)	SCEA DU CLOS GEMO	La Louberre	TAILLEBOURG	50	20,65	31 000
PE61	47	ETIAGE	EAUX SUPERFICIELLES	ALLUVIONS DE GARONNE (2) (UG1)	SCEA DU CLOS GEMO	Lacoste	TAILLEBOURG	45	14,96	22 440
PE61	47	ETIAGE	EAUX SUPERFICIELLES	ALLUVIONS DE GARONNE (2) (UG1)	SCEA DU CLOS GEMO	LALOUBERE	TAILLEBOURG	46	13,14	19 710
PE61	47	ETIAGE	EAUX SUPERFICIELLES	ALLUVIONS DE GARONNE (2) (UG1)	SCEA DU CLOS GEMO	Les Berdois	SAINT PARDOUX DU BREUIL	100	35,20	53 700
PE61	47	ETIAGE	EAUX SUPERFICIELLES	ALLUVIONS DE GARONNE (2) (UG1)	SCEA DU CLOS GEMO	Les Berdois	TAILLEBOURG	50	14,00	21 000
PE61	47	ETIAGE	EAUX SUPERFICIELLES	ALLUVIONS DE GARONNE (2) (UG1)	SCEA DU CLOS GEMO	Les Berdois	TAILLEBOURG	50	17,00	25 500
PE61	47	ETIAGE	EAUX SUPERFICIELLES	ALLUVIONS DE GARONNE (2) (UG1)	SCEA DU CLOS GEMO	Les Ilots	TAILLEBOURG	50	17,00	25 500
PE61	47	ETIAGE	EAUX SUPERFICIELLES	ALLUVIONS DE GARONNE (2) (UG1)	SCEA DU CLOS GEMO	Les Roques	SAINT PARDOUX DU BREUIL	50	15,86	23 790
PE61	47	ETIAGE	EAUX SUPERFICIELLES	ALLUVIONS DE GARONNE (2) (UG1)	SCEA DU CLOS GEMO	Les Roques	SAINT PARDOUX DU BREUIL	45	15,86	23 790
PE61	47	ETIAGE	EAUX SUPERFICIELLES	ALLUVIONS DE GARONNE (2) (UG1)	SCEA DU CLOS GEMO	Les Roques (bordure de route)	SAINT PARDOUX DU BREUIL	45	15,86	23 790
PE61	47	ETIAGE	EAUX SUPERFICIELLES	ALLUVIONS DE GARONNE (2) (UG1)	SCEA DU CLOS GEMO	Les Roques (bordure de route)	SAINT PARDOUX DU BREUIL	10		6 000
PE61	47	ETIAGE	EAUX SUPERFICIELLES	ALLUVIONS DE GARONNE (2) (UG1)	SCEA DU CLOS GEMO	Pedavere	TAILLEBOURG	45	14,96	22 440
PE61	47	ETIAGE	EAUX SUPERFICIELLES	garonne (Ug1)	SCEA DU CLOS GEMO	Augès	TAILLEBOURG	85	12,30	27 420
PE61	47	ETIAGE	EAUX SUPERFICIELLES	avance	SCEA DU MOULIN DU GREZET	La Couronne	TAILLEBOURG	45	8,00	12 000
PE61	47	ETIAGE	EAUX SUPERFICIELLES	grezet	SCEA DU MOULIN DU GREZET	Roussille	BOUGLON	100		41 186
PE61	47	ETIAGE	EAUX SUPERFICIELLES	ALLUVIONS DE GARONNE (2) (UG1)	SCEA DU TELEGRAPHE	Larigau	BOUGLON	180		98 846
PE61	47	ETIAGE	EAUX SUPERFICIELLES	ALLUVIONS DE GARONNE (2) (UG1)	SCEA DU TELEGRAPHE	Balassens	MARMANDE	50		14 305
PE61	47	ETIAGE	EAUX SUPERFICIELLES	ALLUVIONS DE GARONNE (2) (UG1)	SCEA DU TELEGRAPHE	Carbonnières	LONGUEVILLE	40		13 110

OUGC GARONNE AVAL DROPT - PAR 2020/2021

PE	DPT	PERIODE	TYPE DE RESSOURCE	Ressource de prélèvement	PRELEVEUR	Lieu-dit implantation	commune de l'ouvrage	Débit en m3/h	Surface en ha	VOLUME AUTORISE en m3
PE61	47	ETIAGE	EAUX SUPERFICIELLES	ALLUVIONS DE GARONNE (2) (UG1)	SCEA DU TELEGRAPHE	Fabre d'Egarthie	MARMANDE	40		4 118
PE61	47	ETIAGE	EAUX SUPERFICIELLES	ALLUVIONS DE GARONNE (2) (UG1)	SCEA DU TELEGRAPHE	Lescour	LONGUEVILLE	54		23 338
PE61	47	ETIAGE	EAUX SUPERFICIELLES	ALLUVIONS DE GARONNE (2) (UG1)	SCEA DU TELEGRAPHE	Lion d'Or	MARMANDE	60		1 784
PE61	47	ETIAGE	EAUX SUPERFICIELLES	ALLUVIONS DE GARONNE (2) (UG1)	SCEA DU TELEGRAPHE	Michaël	BEAUPUY	10		5 079
PE61	47	ETIAGE	EAUX SUPERFICIELLES	ALLUVIONS DE GARONNE (2) (UG1)	SCEA DU TELEGRAPHE	Relons	LONGUEVILLE	110		40 129
PE61	47	ETIAGE	EAUX SUPERFICIELLES	ALLUVIONS DE GARONNE (2) (UG1)	SCEA DU TELEGRAPHE	Relons	LONGUEVILLE	110		40 129
PE61	47	ETIAGE	EAUX SUPERFICIELLES	ALLUVIONS DE GARONNE (2) (UG1)	SCEA DU TELEGRAPHE	Relons	LONGUEVILLE	110		40 129
PE61	47	ETIAGE	EAUX SUPERFICIELLES	ALLUVIONS DE GARONNE (2) (UG1)	SCEA DU TELEGRAPHE	Relons	LONGUEVILLE	110		40 129
PE61	47	ETIAGE	EAUX SUPERFICIELLES	ALLUVIONS DE GARONNE (2) (UG1)	SCEA DUBOURG	Cujoula	GONTAUD DE NOGARET	18		9 152
PE61	47	ETIAGE	EAUX SUPERFICIELLES	ALLUVIONS DE GARONNE (2) (UG1)	SCEA DUBOURG	Duchamps	GONTAUD DE NOGARET	18		9 152
PE61	47	ETIAGE	EAUX SUPERFICIELLES	ALLUVIONS DE GARONNE (2) (UG1)	SCEA DUBOURG	Duchamps	GONTAUD DE NOGARET	18		9 152
PE61	47	ETIAGE	EAUX SUPERFICIELLES	ALLUVIONS DE GARONNE (2) (UG1)	SCEA DUBOURG	Tazez	GONTAUD DE NOGARET	18		9 152
PE61	47	ETIAGE	EAUX SUPERFICIELLES	ALLUVIONS DE GARONNE (2) (UG2)	SCEA DUBOURG	PEJOUAN	GONTAUD DE NOGARET	18		9 152
PE61	47	ETIAGE	EAUX SUPERFICIELLES	ALLUVIONS DE GARONNE (2) (UG2)	SCEA DUBOURG	PRES DE CUJOULA	GONTAUD DE NOGARET	18		9 152
PE61	47	ETIAGE	EAUX SUPERFICIELLES	ALLUVIONS DE GARONNE (2) (UG1)	SCEA JADAS	La Sabatie	ST MARTIN PETIT	40		4 461
PE61	47	ETIAGE	EAUX SUPERFICIELLES	ALLUVIONS DE GARONNE (2) (UG1)	SCEA JADAS	Labastide	STE BAZEILLE	20		11 436
PE61	47	ETIAGE	EAUX SUPERFICIELLES	ALLUVIONS DE GARONNE (2) (UG1)	SCEA JADAS	Naval	STE BAZEILLE	10		5 724
PE61	47	ETIAGE	EAUX SUPERFICIELLES	ALLUVIONS DE GARONNE (2) (UG1)	SCEA LA PHILIPPONE	Barlaud	GAUJAC	40		4 077
PE61	47	ETIAGE	EAUX SUPERFICIELLES	ALLUVIONS DE GARONNE (2) (UG1)	SCEA LA PHILIPPONE	La Philippone	MARMANDE	40		15 101
PE61	47	ETIAGE	EAUX SUPERFICIELLES	ALLUVIONS DE GARONNE (2) (UG1)	SCEA LA PHILIPPONE	Lamaurette	GAUJAC	40		17 847
PE61	47	ETIAGE	EAUX SUPERFICIELLES	ALLUVIONS DE GARONNE (2) (UG1)	SCEA LA PHILIPPONE	Pigarret	GAUJAC	40		23 654
PE61	47	ETIAGE	EAUX SUPERFICIELLES	avance	SCEA LA PHILIPPONE	Les Bartholes	GAUJAC	38		13 728
PE61	47	ETIAGE	EAUX SUPERFICIELLES	avance	SCEA LA PHILIPPONE	Les Bartholes	GAUJAC	38		3 088
PE61	47	ETIAGE	EAUX SUPERFICIELLES	gauriet	SCEA LA PHILIPPONE	Philippone	MARMANDE	40		3 000
PE61	47	ETIAGE	EAUX SUPERFICIELLES	gauriet	SCEA LA PHILIPPONE	Beyrac	LA REUNION	65		61 779
PE61	47	ETIAGE	EAUX SUPERFICIELLES	garonne (Ug1)	SI D'IRRIGATION MELIHAN SAINT SAUVEUR	Bourg	MELIHAN SUR GARONNE	2100		1 470 931
PE61	47	ETIAGE	EAUX SUPERFICIELLES	garonne (Ug1)	SI D'IRRIGATION MELIHAN SAINT SAUVEUR	Divise	MARCELLUS	1 470 931		1 470 931
PE61	47	ETIAGE	EAUX SUPERFICIELLES	garonne (Ug1)	SI D'EAUX DE SUD MARMANDE	Vieille Eglise	FOURQUELS SUR GARONNE	1330		784 496
PE61	47	ETIAGE	EAUX SUPERFICIELLES	garonne (Ug1)	SIE du Mas d'Agenais	Sange	LAGRUIERE	2700		1 961 241
PE61	47	ETIAGE	EAUX SUPERFICIELLES	ALLUVIONS DE GARONNE (2) (UG1)	SOISSONS AIME	Broudetaireu	COUTHURES SUR GARONNE	15		480
PE61	47	ETIAGE	EAUX SUPERFICIELLES	ALLUVIONS DE GARONNE (2) (UG1)	SUBRAN JEAN	Cruzeaud Nord	SENESTIS	20		2 333
PE61	47	ETIAGE	EAUX SUPERFICIELLES	ALLUVIONS DE GARONNE (2) (UG1)	SUBRAN JEAN	Faure Bellegarde	SENESTIS	20		8 580
PE61	47	ETIAGE	EAUX SUPERFICIELLES	ALLUVIONS DE GARONNE (2) (UG1)	SYLVAIN BIT	GRIGNOLETS	VIRAZEIL	14		30 000
PE61	47	ETIAGE	EAUX SUPERFICIELLES	ALLUVIONS DE GARONNE (2) (UG1)	TAMISE LAURENT	Bordes	GONTAUD DE NOGARET	14		2 745
PE61	47	ETIAGE	EAUX SUPERFICIELLES	ALLUVIONS DE GARONNE (2) (UG1)	TAMISE LAURENT	Gay	GONTAUD DE NOGARET	14		686
PE61	47	ETIAGE	EAUX SUPERFICIELLES	ALLUVIONS DE GARONNE (2) (UG1)	TEDESCO JEAN-PHILIPPE	picard sud	MARMANDE	35		17 847
PE61	47	ETIAGE	EAUX SUPERFICIELLES	ALLUVIONS DE GARONNE (2) (UG1)	TEXIER OLIVIER	Le Cite	ST MARTIN PETIT	30		1 372
PE61	47	ETIAGE	EAUX SUPERFICIELLES	ALLUVIONS DE GARONNE (2) (UG1)	TILLOS CHRISTINE	Calpouin	MARMANDE	25		11 903
PE61	47	ETIAGE	EAUX SUPERFICIELLES	ALLUVIONS DE GARONNE (2) (UG1)	TILLOS CHRISTINE	Duc	FOURQUELS SUR GARONNE	45		24 889
PE61	47	ETIAGE	EAUX SUPERFICIELLES	ALLUVIONS DE GARONNE (2) (UG1)	TILLOS CHRISTINE	Fesendes	FOURQUELS SUR GARONNE	45		24 889
PE61	47	ETIAGE	EAUX SUPERFICIELLES	ALLUVIONS DE GARONNE (2) (UG1)	TOUMETRYGUE Odette	Patras	MARMANDE	25		12 218
PE61	47	ETIAGE	EAUX SUPERFICIELLES	ALLUVIONS DE GARONNE (2) (UG1)	TOULON ALAIN	Barail	SENESTIS	30		1 784
PE61	47	ETIAGE	EAUX SUPERFICIELLES	ALLUVIONS DE GARONNE (2) (UG1)	TOULON ALAIN	Larquey	GAUJAC	10		4 118
PE61	47	ETIAGE	EAUX SUPERFICIELLES	ALLUVIONS DE GARONNE (2) (UG1)	TOULON ALAIN	Las Martingue	GAUJAC	10		4 118
PE61	47	ETIAGE	EAUX SUPERFICIELLES	ALLUVIONS DE GARONNE (2) (UG1)	TOULON ALAIN	Louisiere	GAUJAC	35		16 310
PE61	47	ETIAGE	EAUX SUPERFICIELLES	ALLUVIONS DE GARONNE (2) (UG1)	TOULON ALAIN	Patras	GAUJAC	20		9 610
PE61	47	ETIAGE	EAUX SUPERFICIELLES	ALLUVIONS DE GARONNE (2) (UG1)	TOULON ALAIN	Rousseaux	SENESTIS	45		17 861
PE61	47	ETIAGE	EAUX SUPERFICIELLES	ALLUVIONS DE GARONNE (2) (UG1)	TOULON ALAIN	Terre Neuve	SENESTIS	25		8 237

OUGC GARONNE AVAL DROPT - PAR 2020/2021

PE	DPT	PERIODE	TYPE DE RESSOURCE	Ressource de prélèvement	PRELEVEUR	Lieu-dit implantation	commune de l'ouvrage	Débit en m3/jn	Surface en ha	VOLUME AUTORISE en m3
PE61	47	ETIAGE	EAUX SUPERFICIELLES	ALLUVIONS DE GARONNE (2) (UG1)	TOUTON ALAIN	Terre Neuve	SENESTIS	30	200,00	200 000
PE61	47	ETIAGE	EAUX SUPERFICIELLES	ALLUVIONS DE GARONNE (2) (UG1)	TOUTON ALAIN	Lauga	LE MAS D AGENAIS	20	60,00	100 000
PE61	47	ETIAGE	EAUX SUPERFICIELLES	ALLUVIONS DE GARONNE (2) (UG1)	VALENTI MONIQUE	Lanauze	VIRAZEIL	25	4,00	8 000
PE61	47	ETIAGE	EAUX SUPERFICIELLES	ALLUVIONS DE GARONNE (2) (UG1)	VANINETTI DAVID	Roue	VIRAZEIL	15	2,00	4 000
PE61	47	ETIAGE	EAUX SUPERFICIELLES	ALLUVIONS DE GARONNE (2) (UG1)	VARUZZA ARLETTE	St Benoît	BIRAC SUR TREC	40	1,00	2 000
PE61	47	ETIAGE	EAUX SUPERFICIELLES	ALLUVIONS DE GARONNE (2) (UG1)	VARUZZA GISELE	Baquera	BIRAC SUR TREC	25	13,00	40 000
PE61	47	ETIAGE	EAUX SUPERFICIELLES	ALLUVIONS DE GARONNE (2) (UG1)	ZANNANDREA Alain	Carreire	FAUGUEROLLES	40	27,457	27 457
PE61	47	ETIAGE	EAUX SUPERFICIELLES	ALLUVIONS DE GARONNE (2) (UG1)	ZANNANDREA Alain	Tourlione	SENESTIS	30	5,490	5 490
PE61	47	ETIAGE	EAUX SUPERFICIELLES	ALLUVIONS DE GARONNE (2) (UG1)	ZANNI ANNE	Lafite	LE MAS D AGENAIS	30	19,741	19 741
PE61	47	ETIAGE	EAUX SUPERFICIELLES	ALLUVIONS DE GARONNE (2) (UG1)	ZANUT FRANCIS	Peyroules	VIRAZEIL	20	8,511	8 511
PE61	47	ETIAGE	EAUX SUPERFICIELLES	ALLUVIONS DE GARONNE (2) (UG1)	ZORZI CLAUDETTE	Sourdille	JUSIX	30	15,101	15 101
PE 61 - EAUX SUPERFICIELLES - ETIAGE 22 935 153										
PE61	33	HORS ETIAGE	EAUX SUPERFICIELLES	GARONNE	A.S.A.I. DE LA REGION DE BLAIGNAC	Tartlume	FONTE	2645	200,00	200 000
PE61	33	HORS ETIAGE	EAUX SUPERFICIELLES	GARONNE	A.S.A.I. DE LOUBENS	Lillet	LA REOLE	800	60,00	100 000
PE61	33	HORS ETIAGE	EAUX SUPERFICIELLES	Nappe accompagnement Garonne	COMMUNE DE GIRONDE SUR DROPT	Sainte Petronille	GIRONDE SUR DROPT	40	5,000	5 000
PE61	33	HORS ETIAGE	EAUX SUPERFICIELLES	Nappe accompagnement Garonne	DE BIASI AGNES	La Gravère	BARIE	70	4,00	8 000
PE61	33	HORS ETIAGE	EAUX SUPERFICIELLES	Nappe accompagnement Garonne	DE BIASI AGNES	Peyronnet	BARIE	60	2,00	4 000
PE61	33	HORS ETIAGE	EAUX SUPERFICIELLES	Nappe accompagnement Garonne	DE BIASI AGNES	Peyronnet	BARIE	10	1,00	2 000
PE61	33	HORS ETIAGE	EAUX SUPERFICIELLES	Nappe accompagnement Garonne	DUFLOS ARNAUD	Faucher	BARIE	10	1,00	3 000
PE61	33	HORS ETIAGE	EAUX SUPERFICIELLES	GARONNE	EARL DE BIASI	Cuzan	FLOUDES	200	13,00	40 000
PE61	33	HORS ETIAGE	EAUX SUPERFICIELLES	IRUGNE	EARL DE BIASI	Cuzan	PUYBARBAN	60	3,00	6 000
PE61	33	HORS ETIAGE	EAUX SUPERFICIELLES	Nappe accompagnement Garonne	EARL DE BIASI	Bonnet	BARIE	100	7,00	14 000
PE61	33	HORS ETIAGE	EAUX SUPERFICIELLES	Nappe accompagnement Garonne	EARL DE BIASI	Cuzan	FLOUDES	150	4,00	8 000
PE61	33	HORS ETIAGE	EAUX SUPERFICIELLES	Nappe accompagnement Garonne	EARL DE BIASI	Cuzan	PUYBARBAN	80	5,00	10 000
PE61	33	HORS ETIAGE	EAUX SUPERFICIELLES	Nappe accompagnement Garonne	EARL DE BIASI	Malanfe (bas)	BARIE	60	2,00	4 000
PE61	33	HORS ETIAGE	EAUX SUPERFICIELLES	Nappe accompagnement Garonne	EARL DE BIASI	Malanfe (haut)	BARIE	30	2,00	4 000
PE61	33	HORS ETIAGE	EAUX SUPERFICIELLES	Nappe accompagnement Garonne	EARL DE LABARTHE	SIGALENS	BOURDELLES	40	0,00	1 000
PE61	33	HORS ETIAGE	EAUX SUPERFICIELLES	Lisos	EARL DU PETIT PEY	L'liet	BARIE	20	0,00	7 000
PE61	33	HORS ETIAGE	EAUX SUPERFICIELLES	Nappe accompagnement Garonne	EARL LA FERME DES DEUX RIVIERES		BARIE	60	3,00	6 000
PE61	33	HORS ETIAGE	EAUX SUPERFICIELLES	Nappe accompagnement Garonne	EARL LALIMENT		FLOUDES	25	1,00	3 000
PE61	33	HORS ETIAGE	EAUX SUPERFICIELLES	Nappe accompagnement Garonne	EARL LALIMENT		FLOUDES	25	6,00	12 000
PE61	33	HORS ETIAGE	EAUX SUPERFICIELLES	Nappe accompagnement Garonne	EARL LALIMENT		FLOUDES	75	1,20	2 400
PE61	33	HORS ETIAGE	EAUX SUPERFICIELLES	(09/17/10/10) Le galuchey	JAUREGUBERRY YANNICK	Grand Mayne	GRIGNOLS	40	1,37	20 000
PE61	33	HORS ETIAGE	EAUX SUPERFICIELLES	Nappe accompagnement Garonne	LARCOU THIERRY		BARIE	30	1,20	3 600
PE61	33	HORS ETIAGE	EAUX SUPERFICIELLES	Nappe accompagnement Garonne	Mme FAZEMBAT Anne Marie	Bédat	BARIE	10	800,00	720 000
PE61	33	HORS ETIAGE	EAUX SUPERFICIELLES	GARONNE	S.M.A.H. DES BASSINS VERSANTS DU BEUVE ET DE LA BASSANNE		CASTETS EN DORTHE	1600	15,00	5 000
PE61	33	HORS ETIAGE	EAUX SUPERFICIELLES	GARONNE	S.M.A.H. DES BASSINS VERSANTS DU BEUVE ET DE LA BASSANNE		CASTETS EN DORTHE	1200	800,00	640 000
PE61	33	HORS ETIAGE	EAUX SUPERFICIELLES	GARONNE	S.M.A.H. DES BASSINS VERSANTS DU BEUVE ET DE LA BASSANNE		FONTET	40	1,50	4 500
PE61	33	HORS ETIAGE	EAUX SUPERFICIELLES	Nappe accompagnement Garonne	SCFA DE LANGLAIS	Laroque	ST PIERRE D AURILLAC	40	0,15	1 000
PE61	33	HORS ETIAGE	EAUX SUPERFICIELLES	Nappe accompagnement Garonne	SCFA DIEUXYSSES ET FILS	La Grange	SENESTIS	120	4,200	4 200
PE61	47	HORS ETIAGE	EAUX SUPERFICIELLES	ALLUVIONS DE GARONNE (2) (UG1)	ALLART Murielle	Passage	SENESTIS	120	1,200	2 700
PE61	47	HORS ETIAGE	EAUX SUPERFICIELLES	ALLUVIONS DE GARONNE (2) (UG1)	ALLART Murielle	Magnan	SENESTIS	30	3,000	3 000
PE61	47	HORS ETIAGE	EAUX SUPERFICIELLES	ALLUVIONS DE GARONNE (2) (UG1)	ANGLADE ALINE	Soubat	SENESTIS	30	5,700	5 700
PE61	47	HORS ETIAGE	EAUX SUPERFICIELLES	ALLUVIONS DE GARONNE (2) (UG1)	ANGLADE ALINE	Betelle ou Au Clavier	GREZET CAVAGNAN	15	432,000	5 110
PE61	47	HORS ETIAGE	EAUX SUPERFICIELLES	avance	ARPOULET JOEL	L'Avansolle	BOUGLON	100	5,110	3 600
PE61	47	HORS ETIAGE	EAUX SUPERFICIELLES	avance	ASA DE GREZET STE GEMME	Vicite 2	COUTHURES SUR GARONNE	20	3,600	3 600
PE61	47	HORS ETIAGE	EAUX SUPERFICIELLES	ALLUVIONS DE GARONNE (2) (UG1)	AUCHE ADRIEN	Au Marais	MARCELLUS	20	4,500	4 500
PE61	47	HORS ETIAGE	EAUX SUPERFICIELLES	ALLUVIONS DE GARONNE (2) (UG1)	BARRIVIERA LUDOVIC	Carrot	MARCELLUS	30	4,500	4 500
PE61	47	HORS ETIAGE	EAUX SUPERFICIELLES	ALLUVIONS DE GARONNE (2) (UG1)	BARRIVIERA LUDOVIC		MARCELLUS	30	4,500	4 500

OUGC GARONNE AVAL DROPT - PAR 2020/2021

PE	DPT	PERIODE	TYPE DE RESSOURCE	Ressource de prélèvement	PRELEVEUR	Lieu-dit implantation	commune de l'ouvrage	Débit en m3/h	Surface en ha	VOLUME AUTORISE en m ³
PE61	47	HORS ETIAGE	EAUX SUPERFICIELLES	ALLUVIONS DE GARONNE (2) (UG1)	BARRIVIERA LUDOVIC	Port du Marais	GAUJAC	20		3 600
PE61	47	HORS ETIAGE	EAUX SUPERFICIELLES	ALLUVIONS DE GARONNE (2) (UG1)	BATAIL SYLVETTE	Barrail	SENESTIS	20		2 400
PE61	47	HORS ETIAGE	EAUX SUPERFICIELLES	ALLUVIONS DE GARONNE (2) (UG1)	BATAIL SYLVETTE	Bique	SENESTIS	27		2 100
PE61	47	HORS ETIAGE	EAUX SUPERFICIELLES	ALLUVIONS DE GARONNE (2) (UG1)	BATAIL SYLVETTE	La Fatine	SENESTIS	27		3 900
PE61	47	HORS ETIAGE	EAUX SUPERFICIELLES	ALLUVIONS DE GARONNE (2) (UG1)	BATAIL SYLVETTE	Pellegrais	SENESTIS	27		3 900
PE61	47	HORS ETIAGE	EAUX SUPERFICIELLES	ALLUVIONS DE GARONNE (2) (UG1)	BATMI MICHEL	Varenne L'lie	LE MAS D AGENAIS	30		6 000
PE61	47	HORS ETIAGE	EAUX SUPERFICIELLES	ALLUVIONS DE GARONNE (2) (UG1)	BELTRI MICHEL	Cruzeaux	SENESTIS	40		4 900
PE61	47	HORS ETIAGE	EAUX SUPERFICIELLES	ALLUVIONS DE GARONNE (2) (UG1)	BELTRI MICHEL	Cruzeaux	SENESTIS	20		4 200
PE61	47	HORS ETIAGE	EAUX SUPERFICIELLES	ALLUVIONS DE GARONNE (2) (UG1)	BESSEGA GABRIEL	L'lie	SENESTIS	20		1 770
PE61	47	HORS ETIAGE	EAUX SUPERFICIELLES	avance	BESSEGA GABRIEL	Le Clavier	BOUGLON	45		6 900
PE61	47	HORS ETIAGE	EAUX SUPERFICIELLES	canal de pontet	BISSIERES CARMEN	Bourrisson	GREZET CAVAGNAN	45		10 800
PE61	47	HORS ETIAGE	EAUX SUPERFICIELLES	avance	BORDESOLLE JEAN-CLAUDE	Au Grange	AGME	20		5 400
PE61	47	HORS ETIAGE	EAUX SUPERFICIELLES	ALLUVIONS DE GARONNE (2) (UG1)	BOSELL JEAN-CLAUDE	Bezade	BOUGLON	25		21 000
PE61	47	HORS ETIAGE	EAUX SUPERFICIELLES	ALLUVIONS DE GARONNE (2) (UG1)	BOUCHET JEAN-LOUIS	Penaut	VIRAZEL	50		6 300
PE61	47	HORS ETIAGE	EAUX SUPERFICIELLES	avance	BOUDOU JEROME	Varemas	TONNEINS	20		900
PE61	47	HORS ETIAGE	EAUX SUPERFICIELLES	BOUGES ANDRE	Reversan	CAUMONT SUR GARONNE		60		6 000
PE61	47	HORS ETIAGE	EAUX SUPERFICIELLES	ALLUVIONS DE GARONNE (2) (UG1)	BOURBON FRANCOIS	Lautet	ST BARTHELEMY D AGENAIS	30		52 600
PE61	47	HORS ETIAGE	EAUX SUPERFICIELLES	ALLUVIONS DE GARONNE (2) (UG1)	BOURBON MELISSA	Dubourdiou	COUTHUBES SUR GARONNE	10		150
PE61	47	HORS ETIAGE	EAUX SUPERFICIELLES	ALLUVIONS DE GARONNE (2) (UG1)	BOURBON MELISSA	Lespessegues	FOURQUES SUR GARONNE	30		1 401
PE61	47	HORS ETIAGE	EAUX SUPERFICIELLES	ALLUVIONS DE GARONNE (2) (UG1)	BOURRIAGUE JOEL	Pourrichon	FOURQUES SUR GARONNE	30		1 290
PE61	47	HORS ETIAGE	EAUX SUPERFICIELLES	ALLUVIONS DE GARONNE (2) (UG1)	BOURRIAGUE JOEL	Courleongue	FOURQUES SUR GARONNE	20		2 700
PE61	47	HORS ETIAGE	EAUX SUPERFICIELLES	ALLUVIONS DE GARONNE (2) (UG1)	BOURRIAGUE JOEL	Gardes	FOURQUES SUR GARONNE	36		2 400
PE61	47	HORS ETIAGE	EAUX SUPERFICIELLES	ALLUVIONS DE GARONNE (2) (UG1)	BOURRICAUD BRIGITTE	lie de la Serre	FOURQUES SUR GARONNE	46		3 000
PE61	47	HORS ETIAGE	EAUX SUPERFICIELLES	paraton	BOUYT MARE	Fortune	GONTAUD DE NOGARET	30		3 000
PE61	47	HORS ETIAGE	EAUX SUPERFICIELLES	ALLUVIONS DE GARONNE (2) (UG1)	BOZZE TIT FRANCIS	Le Plantey	LABASTIDE CASTEL AMOURoux	30		2 400
PE61	47	HORS ETIAGE	EAUX SUPERFICIELLES	ALLUVIONS DE GARONNE (2) (UG1)	BRICE ALAIN	Pelle Figue	STE BAZELLE	43		2 400
PE61	47	HORS ETIAGE	EAUX SUPERFICIELLES	ALLUVIONS DE GARONNE (2) (UG1)	BROUSSARD JANINE	Labadie	ST PARDOUX DU BREUIL	55		5 100
PE61	47	HORS ETIAGE	EAUX SUPERFICIELLES	ALLUVIONS DE GARONNE (2) (UG1)	CLEMENT LAURENT	Luc	FOURQUES SUR GARONNE	29		3 000
PE61	47	HORS ETIAGE	EAUX SUPERFICIELLES	ALLUVIONS DE GARONNE (2) (UG1)	CLEMENT LAURENT	Au Chateau	LONGUEVILLE	40		2 250
PE61	47	HORS ETIAGE	EAUX SUPERFICIELLES	ALLUVIONS DE GARONNE (2) (UG1)	CLEMENT LAURENT	Magnere	SAINT PARDOUX DU BREUIL	40		5 100
PE61	47	HORS ETIAGE	EAUX SUPERFICIELLES	ALLUVIONS DE GARONNE (2) (UG1)	CLEMENT LAURENT	Serignac	LONGUEVILLE	40		4 950
PE61	47	HORS ETIAGE	EAUX SUPERFICIELLES	ALLUVIONS DE GARONNE (2) (UG1)	CLEMENT LAURENT	Sevignac	LONGUEVILLE	30		3 600
PE61	47	HORS ETIAGE	EAUX SUPERFICIELLES	Commune de SAINTE BAZELLE	Prairie d'audureau	Sevignac	LONGUEVILLE	40		1 800
PE61	47	HORS ETIAGE	EAUX SUPERFICIELLES	ALLUVIONS DE GARONNE (2) (UG1)	COMPARIN RENE	Maubarat	STE BAZELLE	150		200 000
PE61	47	HORS ETIAGE	EAUX SUPERFICIELLES	ALLUVIONS DE GARONNE (2) (UG1)	CORNELISSE THIRBAUD	Laprade	STE BAZELLE	20		900
PE61	47	HORS ETIAGE	EAUX SUPERFICIELLES	ALLUVIONS DE GARONNE (2) (UG1)	COURT MARIE-FRANCOISE	Borne	MELHAN SUR GARONNE	10		1 200
PE61	47	HORS ETIAGE	EAUX SUPERFICIELLES	ALLUVIONS DE GARONNE (2) (UG1)	DARQUE NICOLAS	Pigoussel	STE BAZELLE	20		585
PE61	47	HORS ETIAGE	EAUX SUPERFICIELLES	ALLUVIONS DE GARONNE (2) (UG1)	DE NADA LUCIE	Bergan	LONGUEVILLE	30		3 600
PE61	47	HORS ETIAGE	EAUX SUPERFICIELLES	avance	DE NADA LUCIE	Bergan	BIRAC SUR TREC	70		8 700
PE61	47	HORS ETIAGE	EAUX SUPERFICIELLES	ALLUVIONS DE GARONNE (2) (UG1)	DESTORD MARIE-JEANNE	La plaine	BIRAC SUR TREC	50		6 300
PE61	47	HORS ETIAGE	EAUX SUPERFICIELLES	ALLUVIONS DE GARONNE (2) (UG1)	DESTORD MARIE-JEANNE	Larnuet	BOUGLON	15		3 900
PE61	47	HORS ETIAGE	EAUX SUPERFICIELLES	avance	DIRAISON SYLVAIN	Pourrichon	FOURQUES SUR GARONNE	30		600
PE61	47	HORS ETIAGE	EAUX SUPERFICIELLES	ALLUVIONS DE GARONNE (2) (UG2)	DUBOURG YVES	Couralet	FOURQUES SUR GARONNE	30		501
PE61	47	HORS ETIAGE	EAUX SUPERFICIELLES	garonne (UG2)	DUBOURG YVES	Charbonneau	SAMAZAN	50		6 000
PE61	47	HORS ETIAGE	EAUX SUPERFICIELLES	ALLUVIONS DE GARONNE (2) (UG1)	DUCOS GABRIEL	La House	FAUILLET	30		5 400
PE61	47	HORS ETIAGE	EAUX SUPERFICIELLES	ALLUVIONS DE GARONNE (2) (UG1)	DUMAS ANNE-MARIE	Bernal Barron	FAUILLET	80		12 800
PE61	47	HORS ETIAGE	EAUX SUPERFICIELLES	ALLUVIONS DE GARONNE (2) (UG1)		Heraud	FOURQUES SUR GARONNE	15		213
PE61	47	HORS ETIAGE	EAUX SUPERFICIELLES				BIRAC SUR TREC	12		1 500

OUGC GARONNE AVAL DROPT - PAR 2020/2021

PE	DPT	PERIODE	TYPE DE RESSOURCE	Ressource de prélèvement	PRELEVEUR	Lieu-dit implantation	commune de l'ouvrage	Débit en m3/j	Surface en ha	VOLUME AUTORISE en m3
PE61	47	HORS ETIAGE	EAUX SUPERFICIELLES	ALLUVIONS DE GARONNE (2) (UG1)	EARL DE CAFFRES	Manlou et Tilon	BIRAC SUR TREC	8		600
PE61	47	HORS ETIAGE	EAUX SUPERFICIELLES	ALLUVIONS DE GARONNE (2) (UG1)	EARL DE CAFFRES	Milley	BIRAC SUR TREC	30		7 010
PE61	47	HORS ETIAGE	EAUX SUPERFICIELLES	ALLUVIONS DE GARONNE (2) (UG1)	EARL DE CAFFRES	Sacriste	FAUGUEROLLES	12		2 235
PE61	47	HORS ETIAGE	EAUX SUPERFICIELLES	ALLUVIONS DE GARONNE (2) (UG1)	EARL DE CAMPAN	Camp	STE BAZEILLE	40		1 350
PE61	47	HORS ETIAGE	EAUX SUPERFICIELLES	ALLUVIONS DE GARONNE (2) (UG1)	EARL DE FARAUD	Faraud	STE BAZEILLE	50		10 000
PE61	47	HORS ETIAGE	EAUX SUPERFICIELLES	ALLUVIONS DE GARONNE (2) (UG1)	EARL DE FAYE	Jongrand	ST BARTHELEMY D AGENAIS	15		20 000
PE61	47	HORS ETIAGE	EAUX SUPERFICIELLES	Ruisseau de Combeau	EARL DE FONCAUSSADE	St Martin	CASTELNAU SUR GUPIE	8		45 000
PE61	47	HORS ETIAGE	EAUX SUPERFICIELLES	caubou	EARL DE GOUTIER	Goutie	BIRAC SUR TREC	12		17 350
PE61	47	HORS ETIAGE	EAUX SUPERFICIELLES	ALLUVIONS DE GARONNE (2) (UG1)	EARL DE GROUILLE	Bourrut	BIRAC SUR TREC	15		900
PE61	47	HORS ETIAGE	EAUX SUPERFICIELLES	ALLUVIONS DE GARONNE (2) (UG1)	EARL DE GROUILLE	Grouille	BIRAC SUR TREC	40		4 800
PE61	47	HORS ETIAGE	EAUX SUPERFICIELLES	ALLUVIONS DE GARONNE (2) (UG1)	EARL DE GROUILLE	Grouille	BIRAC SUR TREC	20		3 000
PE61	47	HORS ETIAGE	EAUX SUPERFICIELLES	ALLUVIONS DE GARONNE (2) (UG1)	EARL DE GROUILLE	Valery	BIRAC SUR TREC	15		600
PE61	47	HORS ETIAGE	EAUX SUPERFICIELLES	ALLUVIONS DE GARONNE (2) (UG1)	EARL DE GUILLOT	Galaboy	MARMAUDE	3 300		3 300
PE61	47	HORS ETIAGE	EAUX SUPERFICIELLES	ALLUVIONS DE GARONNE (2) (UG1)	EARL DE LA BERGERIE	Maubarat	STE BAZEILLE	30		3 600
PE61	47	HORS ETIAGE	EAUX SUPERFICIELLES	canale du pontet	EARL DE LA BORDERIE	Chaulard	ST BARTHELEMY D AGENAIS	20		46 200
PE61	47	HORS ETIAGE	EAUX SUPERFICIELLES	ALLUVIONS DE GARONNE (2) (UG1)	EARL DE LA FERRANTINE	L'Hopital	FAUGUEROLLES	35		1 500
PE61	47	HORS ETIAGE	EAUX SUPERFICIELLES	ALLUVIONS DE GARONNE (2) (UG1)	EARL DE LA FERRANTINE	La Gravère	GONTAUD DE NOGARET	15		600
PE61	47	HORS ETIAGE	EAUX SUPERFICIELLES	ALLUVIONS DE GARONNE (2) (UG2)	EARL DE LA FERRANTINE	Marechal	GONTAUD DE NOGARET	30		1 800
PE61	47	HORS ETIAGE	EAUX SUPERFICIELLES	breteigne (baraton)	EARL DE LA PETITE ROQUE	Tucco	CASTELJALOUX	60		8 000
PE61	47	HORS ETIAGE	EAUX SUPERFICIELLES	breteigne (baraton)	EARL DE LA PETITE ROQUE	Tucco	CASTELJALOUX	60		9 800
PE61	47	HORS ETIAGE	EAUX SUPERFICIELLES	ALLUVIONS DE GARONNE (2) (UG1)	EARL DE LA VALLEE	ASA LA CAMINASSE	JUSIX	50		9 300
PE61	47	HORS ETIAGE	EAUX SUPERFICIELLES	ALLUVIONS DE GARONNE (2) (UG1)	EARL DE LA VALLEE	Champ de Lievre	JUSIX	40		1 200
PE61	47	HORS ETIAGE	EAUX SUPERFICIELLES	ALLUVIONS DE GARONNE (2) (UG1)	EARL DE LA VALLEE	Navail	STE BAZEILLE	40		14 100
PE61	47	HORS ETIAGE	EAUX SUPERFICIELLES	ALLUVIONS DE GARONNE (2) (UG1)	EARL DE LA VALLEE	Navail	STE BAZEILLE	50		13 800
PE61	47	HORS ETIAGE	EAUX SUPERFICIELLES	gupie	EARL DE LAFON	Le Communal	ST AVIT	20		40 000
PE61	47	HORS ETIAGE	EAUX SUPERFICIELLES	ALLUVIONS DE GARONNE (2) (UG1)	EARL DE LANCELOT	Le Parre	LE MAS D AGENAIS	30		1 500
PE61	47	HORS ETIAGE	EAUX SUPERFICIELLES	ALLUVIONS DE GARONNE (2) (UG1)	EARL DE LARRAN	Varennes Nord	CAUMONT SUR GARONNE	20		1 800
PE61	47	HORS ETIAGE	EAUX SUPERFICIELLES	mayne	EARL DE LARRAN	Bousignes	CAUMONT SUR GARONNE	20		3 350
PE61	47	HORS ETIAGE	EAUX SUPERFICIELLES	ALLUVIONS DE GARONNE (2) (UG1)	EARL DE LEXYVALADE	Tarif	TALLEBOURG	100		22 200
PE61	47	HORS ETIAGE	EAUX SUPERFICIELLES	ALLUVIONS DE GARONNE (2) (UG1)	EARL DE MELANORE	Eglise de Cousan	MARMAUDE	30		1 800
PE61	47	HORS ETIAGE	EAUX SUPERFICIELLES	ALLUVIONS DE GARONNE (2) (UG1)	EARL DE MELANORE	Grande Piece	FOURQUES SUR GARONNE	30		4 800
PE61	47	HORS ETIAGE	EAUX SUPERFICIELLES	ALLUVIONS DE GARONNE (2) (UG1)	EARL DE MELANORE	lie de La Serre	MARMAUDE	20		5 100
PE61	47	HORS ETIAGE	EAUX SUPERFICIELLES	ALLUVIONS DE GARONNE (2) (UG1)	EARL DE MELANORE	Lapesseguiere	FOURQUES SUR GARONNE	30		2 400
PE61	47	HORS ETIAGE	EAUX SUPERFICIELLES	ALLUVIONS DE GARONNE (2) (UG1)	EARL DE MELANORE	Monticant	FOURQUES SUR GARONNE	35		1 800
PE61	47	HORS ETIAGE	EAUX SUPERFICIELLES	ALLUVIONS DE GARONNE (2) (UG1)	EARL DE MELANORE	Petit	FOURQUES SUR GARONNE	30		3 600
PE61	47	HORS ETIAGE	EAUX SUPERFICIELLES	avance	EARL DE MERAC	Baron	FOURQUES SUR GARONNE	150		17 400
PE61	47	HORS ETIAGE	EAUX SUPERFICIELLES	ALLUVIONS DE GARONNE (2) (UG1)	EARL DE MONDIE	Pradet	MEILHAN SUR GARONNE	25		2 400
PE61	47	HORS ETIAGE	EAUX SUPERFICIELLES	ALLUVIONS DE GARONNE (2) (UG1)	EARL DE MORRAU	Morrau	STE BAZEILLE	30		3 920
PE61	47	HORS ETIAGE	EAUX SUPERFICIELLES	ALLUVIONS DE GARONNE (2) (UG1)	EARL DE PERICOT	Au merle	GAUJAC	35		1 800
PE61	47	HORS ETIAGE	EAUX SUPERFICIELLES	ALLUVIONS DE GARONNE (2) (UG1)	EARL DE PERICOT	Pericot	GAUJAC	55		2 700
PE61	47	HORS ETIAGE	EAUX SUPERFICIELLES	ALLUVIONS DE GARONNE (2) (UG1)	EARL DE PERSILLON	Petit Siret	GAUJAC	60		7 500
PE61	47	HORS ETIAGE	EAUX SUPERFICIELLES	canale du pontet	EARL DE PIERREBERNAT	Varennes Ouest	LABRETONE	80		100 000
PE61	47	HORS ETIAGE	EAUX SUPERFICIELLES	canale du pontet	EARL DE PIERREBERNAT	Pierbernai	LABRETONE	40		48 000
PE61	47	HORS ETIAGE	EAUX SUPERFICIELLES	canale du pontet	EARL DE PIERREBERNAT	Sauvage	LABRETONE	40		48 000
PE61	47	HORS ETIAGE	EAUX SUPERFICIELLES	canale du pontet	EARL DE PIERREBERNAT	Sauvage	LABRETONE	40		48 000
PE61	47	HORS ETIAGE	EAUX SUPERFICIELLES	ALLUVIONS DE GARONNE (2) (UG1)	EARL DE RENOL	Gauma	SENESTIS	30		10 500
PE61	47	HORS ETIAGE	EAUX SUPERFICIELLES	ALLUVIONS DE GARONNE (2) (UG1)	EARL DE RENOL	Renol	SENESTIS	30		2 190
PE61	47	HORS ETIAGE	EAUX SUPERFICIELLES	ALLUVIONS DE GARONNE (2) (UG1)	EARL DE RENOL	Renol	SENESTIS	22		3 000
PE61	47	HORS ETIAGE	EAUX SUPERFICIELLES	ALLUVIONS DE GARONNE (2) (UG1)	EARL DE ROUQUETTE	Berdarie	LONGUEVILLE	36		1 500
PE61	47	HORS ETIAGE	EAUX SUPERFICIELLES	ALLUVIONS DE GARONNE (2) (UG1)	EARL DE ROUQUETTE	Chateau	LONGUEVILLE	36		1 200

OUGC GARONNE AVAL DROPT - PAR 2020/2021

PE	DPT	PERIODE	TYPE DE RESSOURCE	Ressource de prélèvement	PRELEVEUR	Lieu-dit implantation	commune de l'ouvrage	Débit en m3/h	Surface en ha	VOLUME AUTORISE en m ³
PE61	47	HORS ETIAGE	EAUX SUPERFICIELLES	ALLUVIONS DE GARONNE (2) (UG1)	EARL DE ROUQUETTE	Frappereau	LONGUEVILLE	35		1 800
PE61	47	HORS ETIAGE	EAUX SUPERFICIELLES	ALLUVIONS DE GARONNE (2) (UG1)	EARL DE ROUQUETTE	Frappereau	LONGUEVILLE	10		600
PE61	47	HORS ETIAGE	EAUX SUPERFICIELLES	ALLUVIONS DE GARONNE (2) (UG1)	EARL DE ROUQUETTE	La Tuque	FAUGUEROLLES	35		1 500
PE61	47	HORS ETIAGE	EAUX SUPERFICIELLES	ALLUVIONS DE GARONNE (2) (UG1)	EARL DE ROUQUETTE	Vitaille	LONGUEVILLE	35		2 100
PE61	47	HORS ETIAGE	EAUX SUPERFICIELLES	ALLUVIONS DE GARONNE (2) (UG1)	EARL DE SIGNALAS	Baus	FOURQUES SUR GARONNE	20		2 400
PE61	47	HORS ETIAGE	EAUX SUPERFICIELLES	ALLUVIONS DE GARONNE (2) (UG1)	EARL DE SIGNALAS	Baus	FOURQUES SUR GARONNE	20		2 400
PE61	47	HORS ETIAGE	EAUX SUPERFICIELLES	ALLUVIONS DE GARONNE (2) (UG1)	EARL DE SIGNALAS	Baus	FOURQUES SUR GARONNE	20		2 400
PE61	47	HORS ETIAGE	EAUX SUPERFICIELLES	ALLUVIONS DE GARONNE (2) (UG1)	EARL DE SIGNALAS	Marescot	FOURQUES SUR GARONNE	25		3 000
PE61	47	HORS ETIAGE	EAUX SUPERFICIELLES	ALLUVIONS DE GARONNE (2) (UG1)	EARL DE SIGNALAS	Sigalas	MARMADE	40		4 800
PE61	47	HORS ETIAGE	EAUX SUPERFICIELLES	ALLUVIONS DE GARONNE (2) (UG1)	EARL DE SIGNALAS	Touric	CAUMONT SUR GARONNE	25		3 900
PE61	47	HORS ETIAGE	EAUX SUPERFICIELLES	ALLUVIONS DE GARONNE (2) (UG1)	EARL DE SIGNALAS	Touric	CAUMONT SUR GARONNE	25		3 900
PE61	47	HORS ETIAGE	EAUX SUPERFICIELLES	ALLUVIONS DE GARONNE (2) (UG1)	EARL DE SIGNALAS	Capez	ALLONS	240		28 500
PE61	47	HORS ETIAGE	EAUX SUPERFICIELLES	ALLUVIONS DE GARONNE (2) (UG1)	EARL DE SOLYRES	Sigalas	MARMADE	40		3 000
PE61	47	HORS ETIAGE	EAUX SUPERFICIELLES	ALLUVIONS DE GARONNE (1) (UG2)	EARL DE SOLYRES	Grand Portal	MARMADE	25		1 200
PE61	47	HORS ETIAGE	EAUX SUPERFICIELLES	ALLUVIONS DE GARONNE (2) (UG1)	EARL DES CHATAIGNIERS	Chabranle	BEAUPUY	20		3 400
PE61	47	HORS ETIAGE	EAUX SUPERFICIELLES	ALLUVIONS DE GARONNE (2) (UG1)	EARL DES COLMBAGES	Barbes	FAUGUEROLLES	30		2 400
PE61	47	HORS ETIAGE	EAUX SUPERFICIELLES	ALLUVIONS DE GARONNE (2) (UG1)	EARL DES CORNIERES	Carnailhot	SENESTIS	40		11 500
PE61	47	HORS ETIAGE	EAUX SUPERFICIELLES	ALLUVIONS DE GARONNE (2) (UG1)	EARL DES CORNIERES	Comieres	SENESTIS	40		11 800
PE61	47	HORS ETIAGE	EAUX SUPERFICIELLES	ALLUVIONS DE GARONNE (2) (UG1)	EARL DES CORNIERES	Moulin de la Grave	SENESTIS	30		7 200
PE61	47	HORS ETIAGE	EAUX SUPERFICIELLES	ALLUVIONS DE GARONNE (2) (UG1)	EARL DES GRANGES	Grange Brulide	VIRAZEIL	15		1 672
PE61	47	HORS ETIAGE	EAUX SUPERFICIELLES	ALLUVIONS DE GARONNE (2) (UG2)	EARL DES GRANGES	Grange Brulide	VIRAZEIL	55		16 150
PE61	47	HORS ETIAGE	EAUX SUPERFICIELLES	ALLUVIONS DE GARONNE (2) (UG1)	EARL DES GUERINS	Guillaute	FAUGUEROLLES	15		720
PE61	47	HORS ETIAGE	EAUX SUPERFICIELLES	ALLUVIONS DE GARONNE (2) (UG1)	EARL DES MAURES	Maures	SENESTIS	105		70 350
PE61	47	HORS ETIAGE	EAUX SUPERFICIELLES	ALLUVIONS DE GARONNE (2) (UG1)	EARL DES OLIVIERS	Cujoula	GONTAUD DE NOGARET	35		6 600
PE61	47	HORS ETIAGE	EAUX SUPERFICIELLES	ALLUVIONS DE GARONNE (2) (UG1)	EARL DES OLIVIERS	Gautier	GONTAUD DE NOGARET	30		3 600
PE61	47	HORS ETIAGE	EAUX SUPERFICIELLES	ALLUVIONS DE GARONNE (2) (UG1)	EARL DES OLIVIERS	Rannes	GONTAUD DE NOGARET	25		4 500
PE61	47	HORS ETIAGE	EAUX SUPERFICIELLES	ALLUVIONS DE GARONNE (2) (UG1)	EARL DES OLIVIERS	Rannes	GONTAUD DE NOGARET	25		4 500
PE61	47	HORS ETIAGE	EAUX SUPERFICIELLES	ALLUVIONS DE GARONNE (2) (UG1)	EARL DES PEPINIERES	canlis	MEILHAN SUR GARONNE	40		300
PE61	47	HORS ETIAGE	EAUX SUPERFICIELLES	ALLUVIONS DE GARONNE (2) (UG1)	EARL DES PEPINIERES	Bernadou	GREZET CAVAGNAN	100		11 000
PE61	47	HORS ETIAGE	EAUX SUPERFICIELLES	ALLUVIONS DE GARONNE (2) (UG1)	EARL DES RENARDIERES	Lautet	COUTHURES SUR GARONNE	20		6 500
PE61	47	HORS ETIAGE	EAUX SUPERFICIELLES	ALLUVIONS DE GARONNE (2) (UG1)	EARL DES SABLES	Birac	BOUGLON	40		3 900
PE61	47	HORS ETIAGE	EAUX SUPERFICIELLES	ALLUVIONS DE GARONNE (2) (UG1)	EARL DES SORBIEES	Pres du Serac: Guron	MONTPOULIAN	30		1 800
PE61	47	HORS ETIAGE	EAUX SUPERFICIELLES	ALLUVIONS DE GARONNE (2) (UG1)	EARL DES TROIS ORMES	Courtilosse	BEAUPUY	40		11 200
PE61	47	HORS ETIAGE	EAUX SUPERFICIELLES	ALLUVIONS DE GARONNE (2) (UG1)	EARL DES TROIS ORMES	Faiot	STE BAZEILLE	8		30 000
PE61	47	HORS ETIAGE	EAUX SUPERFICIELLES	ALLUVIONS DE GARONNE (2) (UG1)	EARL DES TROIS PALMIERS	Lasseguine	GAUJAC	30		2 100
PE61	47	HORS ETIAGE	EAUX SUPERFICIELLES	ALLUVIONS DE GARONNE (2) (UG1)	EARL DES TROIS PALMIERS	Luc	GAUJAC	30		5 700
PE61	47	HORS ETIAGE	EAUX SUPERFICIELLES	ALLUVIONS DE GARONNE (2) (UG1)	EARL DES TROIS PINS	Bouchon	FAUGUEROLLES	20		11 400
PE61	47	HORS ETIAGE	EAUX SUPERFICIELLES	ALLUVIONS DE GARONNE (2) (UG1)	EARL DES TROIS PINS	Lalame	GONTAUD DE NOGARET	20		10 000
PE61	47	HORS ETIAGE	EAUX SUPERFICIELLES	ALLUVIONS DE GARONNE (2) (UG1)	EARL DES TROIS PINS	Tibuét	FAUGUEROLLES	20		22 100
PE61	47	HORS ETIAGE	EAUX SUPERFICIELLES	ALLUVIONS DE GARONNE (2) (UG1)	EARL DES VIGNOBLES DE SICARD	Le Pin	GAUJAC	35		4 800
PE61	47	HORS ETIAGE	EAUX SUPERFICIELLES	ALLUVIONS DE GARONNE (2) (UG1)	EARL DU BASSET	Comieres	SENESTIS	0		16 000
PE61	47	HORS ETIAGE	EAUX SUPERFICIELLES	ALLUVIONS DE GARONNE (2) (UG1)	EARL DU BOIS DE CHARLES	La Rouquette	ST BARTHELEMY D AGENAIS	25		3 000
PE61	47	HORS ETIAGE	EAUX SUPERFICIELLES	ALLUVIONS DE GARONNE (2) (UG2)	EARL DU BOIS DE LAJUS	Lagagnade	FAUILLET	15		1 800
PE61	47	HORS ETIAGE	EAUX SUPERFICIELLES	ALLUVIONS DE GARONNE (2) (UG2)	EARL DU BOIS DE LAJUS	Lagagnade	FAUILLET	25		3 000
PE61	47	HORS ETIAGE	EAUX SUPERFICIELLES	ALLUVIONS DE GARONNE (2) (UG1)	EARL DU GRAND TERRAT	Castagnet	SAINT PARDOUX DU BREUIL	60		9 000
PE61	47	HORS ETIAGE	EAUX SUPERFICIELLES	ALLUVIONS DE GARONNE (2) (UG1)	EARL DU GRAND TERRAT	Castagnet	SAINT PARDOUX DU BREUIL	70		8 700
PE61	47	HORS ETIAGE	EAUX SUPERFICIELLES	ALLUVIONS DE GARONNE (2) (UG1)	EARL DU GRAND TERRAT	Limouzin	VIRAZEIL	30		3 000
PE61	47	HORS ETIAGE	EAUX SUPERFICIELLES	ALLUVIONS DE GARONNE (2) (UG1)	EARL DU GRAND TERRAT	Paul	BIRAC SUR TREC	30		2 700
PE61	47	HORS ETIAGE	EAUX SUPERFICIELLES	ALLUVIONS DE GARONNE (2) (UG1)	EARL DU GRAND TERRAT	Pourquette	SAINT PARDOUX DU BREUIL	30		3 600
PE61	47	HORS ETIAGE	EAUX SUPERFICIELLES	ALLUVIONS DE GARONNE (2) (UG1)	EARL DU GRAND TERRAT	Pourquette	SAINT PARDOUX DU BREUIL	30		5 400
PE61	47	HORS ETIAGE	EAUX SUPERFICIELLES	ALLUVIONS DE GARONNE (2) (UG1)	EARL DU GRAND TERRAT	Tarif	TALLEBOURG	40		6 900
PE61	47	HORS ETIAGE	EAUX SUPERFICIELLES	ALLUVIONS DE GARONNE (2) (UG2)	EARL DU MARSANES	Marsanes	CALONGES	50		6 000

OUGC GARONNE AVAL DROPT - PAR 2020/2021

PE	DPT	PERIODE	TYPE DE RESSOURCE	Ressource de prélèvement	PRELEVEUR	Lieu-dit implantation	commune de l'ouvrage	Débit en m3/h	Surface AUTORISE en ha	VOLUME en m ³
PE61	47	HORS ETIAGE	EAUX SUPERFICIELLES	ALLUVIONS DE GARONNE (2) (UG2)	EARL DU MARSANES	Marsanes	CALONGES	3		300
PE61	47	HORS ETIAGE	EAUX SUPERFICIELLES	ALLUVIONS DE GARONNE (2) (UG1)	EARL DU MAYNE	Mayne Neuf	LE MAS D AGENAIS	15		5 100
PE61	47	HORS ETIAGE	EAUX SUPERFICIELLES	ALLUVIONS DE GARONNE (2) (UG1)	EARL DU MAYNE	Mayne Neuf	LE MAS D AGENAIS	7		5 100
PE61	47	HORS ETIAGE	EAUX SUPERFICIELLES	ALLUVIONS DE GARONNE (2) (UG1)	EARL DU MIRAIL	Beauvalon	BEAUPUY	80		3 000
PE61	47	HORS ETIAGE	EAUX SUPERFICIELLES	ALLUVIONS DE GARONNE (2) (UG1)	EARL DU MIRAIL	Berry Bas	BEAUPUY	20		3 740
PE61	47	HORS ETIAGE	EAUX SUPERFICIELLES	ALLUVIONS DE GARONNE (2) (UG1)	EARL DU PETIT HAUT BRION	Moulin Brizes Hi Brion	ST SAUVEUR DE MELHAN	30		1 800
PE61	47	HORS ETIAGE	EAUX SUPERFICIELLES	ALLUVIONS DE GARONNE (2) (UG1)	EARL DU PLACIOT	Placiot	MARMAUDE	45		9 000
PE61	47	HORS ETIAGE	EAUX SUPERFICIELLES	ALLUVIONS DE GARONNE (2) (UG1)	EARL GILVAUD	Berbis	JUSIX	40		7 500
PE61	47	HORS ETIAGE	EAUX SUPERFICIELLES	ALLUVIONS DE GARONNE (2) (UG2)	EARL HOURASTY DU MAS	AU BOIS DE LAJUS	FAUILLET	40		3 000
PE61	47	HORS ETIAGE	EAUX SUPERFICIELLES	argenton	EARL HOURASTY	Campech	BOUGLON	80		10 500
PE61	47	HORS ETIAGE	EAUX SUPERFICIELLES	argenton	EARL HOURASTY	Campech	BOUGLON	8		20 000
PE61	47	HORS ETIAGE	EAUX SUPERFICIELLES	argenton	EARL HOURASTY	Campech et Comecu	BOUGLON	30		7 500
PE61	47	HORS ETIAGE	EAUX SUPERFICIELLES	argenton	EARL HOURASTY	Lasberthouilles	ARGENTON	75		30 500
PE61	47	HORS ETIAGE	EAUX SUPERFICIELLES	avance	EARL HOURASTY	Comecu	ARGENTON	30		6 000
PE61	47	HORS ETIAGE	EAUX SUPERFICIELLES	avance	EARL HOURASTY	Lasberthouilles	ARGENTON	30		1 500
PE61	47	HORS ETIAGE	EAUX SUPERFICIELLES	ALLUVIONS DE GARONNE (2) (UG1)	EARL JAMBON	Bonchon	FAUGUEROLLES	30		1 200
PE61	47	HORS ETIAGE	EAUX SUPERFICIELLES	ALLUVIONS DE GARONNE (2) (UG1)	EARL JAMBON	Canauie	GONTAUD DE NOGARET	30		2 400
PE61	47	HORS ETIAGE	EAUX SUPERFICIELLES	ALLUVIONS DE GARONNE (2) (UG1)	EARL JAMBON	L'Hopital	GONTAUD DE NOGARET	40		2 400
PE61	47	HORS ETIAGE	EAUX SUPERFICIELLES	ALLUVIONS DE GARONNE (2) (UG1)	EARL L'ILE DE LA BASSE PLAIN	Hurie	STE BAZEILLE	45		300
PE61	47	HORS ETIAGE	EAUX SUPERFICIELLES	ALLUVIONS DE GARONNE (2) (UG1)	EARL LA FERME DE LA CLAVETTE	Chene Vert Buzet	MARMAUDE	27		1 890
PE61	47	HORS ETIAGE	EAUX SUPERFICIELLES	ALLUVIONS DE GARONNE (2) (UG1)	EARL LA GAUJACCAISE	Boys	GAUJAC	30		2 100
PE61	47	HORS ETIAGE	EAUX SUPERFICIELLES	isoenque	EARL LA GAUJACCAISE	Lacougue coussan	MARMAUDE	60		4 200
PE61	47	HORS ETIAGE	EAUX SUPERFICIELLES	isoenque	EARL LA GAUJACCAISE	Lasbarthes	MARMAUDE	35		2 450
PE61	47	HORS ETIAGE	EAUX SUPERFICIELLES	ALLUVIONS DE GARONNE (2) (UG1)	EARL LA MARIOTTE	Lapeyruche	GONTAUD DE NOGARET	40		1 200
PE61	47	HORS ETIAGE	EAUX SUPERFICIELLES	ALLUVIONS DE GARONNE (2) (UG1)	EARL LA MARIOTTE	Vignasse	GONTAUD DE NOGARET	45		1 500
PE61	47	HORS ETIAGE	EAUX SUPERFICIELLES	ALLUVIONS DE GARONNE (2) (UG2)	EARL LA MARIOTTE	Gouldard	FAUILLET	35		4 500
PE61	47	HORS ETIAGE	EAUX SUPERFICIELLES	ALLUVIONS DE GARONNE (2) (UG1)	EARL LE MARENSIN	Loustiere	GAUJAC	35		1 500
PE61	47	HORS ETIAGE	EAUX SUPERFICIELLES	ALLUVIONS DE GARONNE (2) (UG1)	EARL LE MARENSIN	Loustiere	GAUJAC	30		3 000
PE61	47	HORS ETIAGE	EAUX SUPERFICIELLES	canauie du pontet	EARL LE MOULIN D'ARNAUD	Moulin d'Arnaud	AGME	50		45 600
PE61	47	HORS ETIAGE	EAUX SUPERFICIELLES	ALLUVIONS DE GARONNE (2) (UG1)	EARL LES CHEVREUILS	Grand Siret	GAUJAC	30		4 800
PE61	47	HORS ETIAGE	EAUX SUPERFICIELLES	ALLUVIONS DE GARONNE (2) (UG1)	EARL LES MAGNOLIAS	Arrendats	VIRAZEIL	35		3 750
PE61	47	HORS ETIAGE	EAUX SUPERFICIELLES	ALLUVIONS DE GARONNE (2) (UG1)	EARL LES MAGNOLIAS	Gardes	VIRAZEIL	35		3 750
PE61	47	HORS ETIAGE	EAUX SUPERFICIELLES	ALLUVIONS DE GARONNE (2) (UG1)	EARL LES MAGNOLIAS	Peyrouille	VIRAZEIL	40		3 750
PE61	47	HORS ETIAGE	EAUX SUPERFICIELLES	ALLUVIONS DE GARONNE (2) (UG1)	EARL MAURIN MICHEL	Laperrère	VIRAZEIL	30		1 200
PE61	47	HORS ETIAGE	EAUX SUPERFICIELLES	ALLUVIONS DE GARONNE (2) (UG1)	EARL MAURIN MICHEL	Teyssie	MARMAUDE	30		3 600
PE61	47	HORS ETIAGE	EAUX SUPERFICIELLES	ALLUVIONS DE GARONNE (2) (UG1)	EARL MORETTO	Tuquet	MARMAUDE	40		5 100
PE61	47	HORS ETIAGE	EAUX SUPERFICIELLES	ALLUVIONS DE GARONNE (2) (UG1)	EARL MORETTO	Bouronne Sud	STE BAZEILLE	40		5 100
PE61	47	HORS ETIAGE	EAUX SUPERFICIELLES	ALLUVIONS DE GARONNE (2) (UG1)	EARL PERMIERES ARRIVET	Gridan Sud	COUTHURES SUR GARONNE	40		2 850
PE61	47	HORS ETIAGE	EAUX SUPERFICIELLES	ALLUVIONS DE GARONNE (2) (UG1)	EARL PERMIERES ARRIVET	Gachot	JUSIX	60		6 000
PE61	47	HORS ETIAGE	EAUX SUPERFICIELLES	ALLUVIONS DE GARONNE (2) (UG1)	EARL PERMIERES ARRIVET	Mouillon	JUSIX	60		6 000
PE61	47	HORS ETIAGE	EAUX SUPERFICIELLES	ALLUVIONS DE GARONNE (2) (UG1)	EARL PERMIERES DU VAL DE GARONNE	La Sabatie	ST MARTIN PETIT	48		1 200
PE61	47	HORS ETIAGE	EAUX SUPERFICIELLES	ALLUVIONS DE GARONNE (2) (UG2)	EARL PHILIPPE MARTIN	Charbonneau	FAUILLET	40		27 450
PE61	47	HORS ETIAGE	EAUX SUPERFICIELLES	ALLUVIONS DE GARONNE (2) (UG2)	EARL PHILIPPE MARTIN	Lalame	FAUILLET	40		22 450
PE61	47	HORS ETIAGE	EAUX SUPERFICIELLES	ALLUVIONS DE GARONNE (2) (UG2)	EARL PHILIPPE MARTIN	Chateau	SEVCHES	20		46 000
PE61	47	HORS ETIAGE	EAUX SUPERFICIELLES	trac	EARL PHILIPPON	Condat	FAUILLET	30		1 500
PE61	47	HORS ETIAGE	EAUX SUPERFICIELLES	ALLUVIONS DE GARONNE (2) (UG1)	EARL POITEVIN	Haute plaine	GONTAUD DE NOGARET	25		2 700
PE61	47	HORS ETIAGE	EAUX SUPERFICIELLES	ALLUVIONS DE GARONNE (2) (UG1)	EARL POITEVIN	Haute plaine	GONTAUD DE NOGARET	25		900
PE61	47	HORS ETIAGE	EAUX SUPERFICIELLES	ALLUVIONS DE GARONNE (2) (UG1)	EARL POITEVIN	La Boutie	FAUGUEROLLES	25		2 250
PE61	47	HORS ETIAGE	EAUX SUPERFICIELLES	ALLUVIONS DE GARONNE (2) (UG1)	EARL POITEVIN	LA BOUTHE	FAUGUEROLLES	25		2 250
PE61	47	HORS ETIAGE	EAUX SUPERFICIELLES	ALLUVIONS DE GARONNE (2) (UG1)	EARL POITEVIN	La Goutere	FAUGUEROLLES	20		1 200

OUGC GARONNE AVAL DROPT - PAR 2020/2021

PE	DPT	PERIODE	TYPE DE RESSOURCE	Ressource de prélèvement	PRELEVEUR	Lieu-dit implantation	commune de l'ouvrage	Débit en m3/h	Surface en ha	VOLUME AUTORISE en m ³
PE61	47	HORS ETIAGE	EAUX SUPERFICIELLES	ALLUVIONS DE GARONNE (2) (UG1)	EARL POTTEVIN	Roussseau	SENESTIS	0		1 050
PE61	47	HORS ETIAGE	EAUX SUPERFICIELLES	Plasseau	EARL RAPHAEL EN DU BLANCHOU	Blanchou	CAMBES	35		30 000
PE61	47	HORS ETIAGE	EAUX SUPERFICIELLES	Iacourresse	EARL REVERDY	Reversan	ST BARTHELEMY D AGENAIS	20		20 000
PE61	47	HORS ETIAGE	EAUX SUPERFICIELLES	canaille du pontel	EARL SABOCO	Sarrou	AGME	80		105 000
PE61	47	HORS ETIAGE	EAUX SUPERFICIELLES	trac	EARL VERGERS DES DEUX COTEAUX	Petite Laubie	PUVMICLAN	20		30 000
PE61	47	HORS ETIAGE	EAUX SUPERFICIELLES	cougouse	ESCLDIE VIRGINIE	Reille	POUSSIGNAC	30		5 100
PE61	47	HORS ETIAGE	EAUX SUPERFICIELLES	ALLUVIONS DE GARONNE (2) (UG1)	FARBOS SYLVIE	Pont de Bayle	LONGUEVILLE	25		3 000
PE61	47	HORS ETIAGE	EAUX SUPERFICIELLES	ALLUVIONS DE GARONNE (2) (UG1)	FARBOS SYLVIE	Pont de Bayle	LONGUEVILLE	25		1 500
PE61	47	HORS ETIAGE	EAUX SUPERFICIELLES	ALLUVIONS DE GARONNE (2) (UG1)	FANCETTE PATRICE	Duedat	GONTAUD DE NOGARET	40		3 000
PE61	47	HORS ETIAGE	EAUX SUPERFICIELLES	ALLUVIONS DE GARONNE (2) (UG1)	FANCETTE PATRICE	Mentut	GONTAUD DE NOGARET	25		3 000
PE61	47	HORS ETIAGE	EAUX SUPERFICIELLES	ALLUVIONS DE GARONNE (2) (UG1)	FRECCHIAMI DOMINIQUE	Clois	SENESTIS	45		19 300
PE61	47	HORS ETIAGE	EAUX SUPERFICIELLES	ALLUVIONS DE GARONNE (2) (UG1)	FRECCHIAMI DOMINIQUE	Clois	SENESTIS	20		1 610
PE61	47	HORS ETIAGE	EAUX SUPERFICIELLES	ALLUVIONS DE GARONNE (2) (UG1)	FRECCHIAMI DOMINIQUE	Labarthe Lauby	SENESTIS	45		11 200
PE61	47	HORS ETIAGE	EAUX SUPERFICIELLES	ALLUVIONS DE GARONNE (2) (UG1)	FRECCHIAMI DOMINIQUE	Mouches	SENESTIS	25		600
PE61	47	HORS ETIAGE	EAUX SUPERFICIELLES	ALLUVIONS DE GARONNE (2) (UG1)	FRECCHIAMI DOMINIQUE	Mouches	SENESTIS	45		10 300
PE61	47	HORS ETIAGE	EAUX SUPERFICIELLES	ALLUVIONS DE GARONNE (2) (UG1)	FRECCHIAMI DOMINIQUE	Mouches	SENESTIS	90		10 300
PE61	47	HORS ETIAGE	EAUX SUPERFICIELLES	ALLUVIONS DE GARONNE (2) (UG1)	FRECCHIAMI DOMINIQUE	Vice Roy	SENESTIS	50		4 700
PE61	47	HORS ETIAGE	EAUX SUPERFICIELLES	canaille du pontel	GAEC DE LA PARGADE	Peyroche	LABRETONE	10		5 100
PE61	47	HORS ETIAGE	EAUX SUPERFICIELLES	tréugaud	GAEC DE LA PARGADE	Laparagade	LABRETONE	35		44 600
PE61	47	HORS ETIAGE	EAUX SUPERFICIELLES	ALLUVIONS DE GARONNE (2) (UG1)	GAEC DE PIQUEPAILLE	Cardaye	BIRAC SUR TREC	40		7 700
PE61	47	HORS ETIAGE	EAUX SUPERFICIELLES	ALLUVIONS DE GARONNE (2) (UG1)	GAEC DE PIQUEPAILLE	Paul	BIRAC SUR TREC	40		13 500
PE61	47	HORS ETIAGE	EAUX SUPERFICIELLES	ALLUVIONS DE GARONNE (2) (UG1)	GAEC DU PONT NEUF	Bornet	BIRAC SUR TREC	34		6 600
PE61	47	HORS ETIAGE	EAUX SUPERFICIELLES	ALLUVIONS DE GARONNE (2) (UG1)	GAEC DU PONT NEUF	Cessac	BIRAC SUR TREC	35		2 100
PE61	47	HORS ETIAGE	EAUX SUPERFICIELLES	ALLUVIONS DE GARONNE (2) (UG1)	GAEC DU PONT NEUF	Durome Nord	BIRAC SUR TREC	34		1 200
PE61	47	HORS ETIAGE	EAUX SUPERFICIELLES	ALLUVIONS DE GARONNE (2) (UG1)	GAEC DU PONT NEUF	Joye	BIRAC SUR TREC	32		3 900
PE61	47	HORS ETIAGE	EAUX SUPERFICIELLES	ALLUVIONS DE GARONNE (2) (UG1)	GAVA JOSETTE	La Galochte	COUTHURES SUR GARONNE	30		1 800
PE61	47	HORS ETIAGE	EAUX SUPERFICIELLES	gupie	GAVERNIA CLAUDETTE	Grosse Pierre	MAUVEZIN SUR GUPIE	50		1 500
PE61	47	HORS ETIAGE	EAUX SUPERFICIELLES	ALLUVIONS DE GARONNE (2) (UG1)	GAY JEAN	Lafitte	MARMAUDE	30		1 800
PE61	47	HORS ETIAGE	EAUX SUPERFICIELLES	ALLUVIONS DE GARONNE (2) (UG1)	GAY JEAN	Mourinieres	MARMAUDE	30		3 600
PE61	47	HORS ETIAGE	EAUX SUPERFICIELLES	ALLUVIONS DE GARONNE (2) (UG1)	GAY JEAN	Sables de Disprans	MARMAUDE	30		3 000
PE61	47	HORS ETIAGE	EAUX SUPERFICIELLES	ALLUVIONS DE GARONNE (2) (UG1)	GFA DE BATANERE	Bataneres	ST PARDOUX DU BREUIL	20		30 000
PE61	47	HORS ETIAGE	EAUX SUPERFICIELLES	ALLUVIONS DE GARONNE (2) (UG1)	GFA DE BATANERE	Bataneres	ST PARDOUX DU BREUIL	15		3 000
PE61	47	HORS ETIAGE	EAUX SUPERFICIELLES	ALLUVIONS DE GARONNE (1) (UG2)	GUGIMAN MICHEL	Galissaire	JUSIX	30		1 200
PE61	47	HORS ETIAGE	EAUX SUPERFICIELLES	gupie	GUILLELM MICHEL	Le Grand Robert	ESSASSEFORT	160		99 100
PE61	47	HORS ETIAGE	EAUX SUPERFICIELLES	ALLUVIONS DE GARONNE (2) (UG1)	HERBERT DANIEL	Carlis	COUTHURES SUR GARONNE	7		1 200
PE61	47	HORS ETIAGE	EAUX SUPERFICIELLES	ALLUVIONS DE GARONNE (2) (UG1)	HERBERT DANIEL	La Chapelle	COUTHURES SUR GARONNE	20		2 400
PE61	47	HORS ETIAGE	EAUX SUPERFICIELLES	ALLUVIONS DE GARONNE (2) (UG1)	HERBERT DANIEL	Petite Meaie	COUTHURES SUR GARONNE	7		900
PE61	47	HORS ETIAGE	EAUX SUPERFICIELLES	ALLUVIONS DE GARONNE (2) (UG1)	JACCARD DANIEL	Rouquette	LONGUEVILLE	20		600
PE61	47	HORS ETIAGE	EAUX SUPERFICIELLES	ALLUVIONS DE GARONNE (2) (UG1)	LABDIE YANNICK	Bornefon	MONTPOUILLAN	7		30 000
PE61	47	HORS ETIAGE	EAUX SUPERFICIELLES	ALLUVIONS DE GARONNE (2) (UG1)	LABAN ELIANE	Comiere	MEILHAN SUR GARONNE	40		6 300
PE61	47	HORS ETIAGE	EAUX SUPERFICIELLES	ALLUVIONS DE GARONNE (2) (UG1)	LE DE COLETTE	Garrgues	MARMAUDE	26		1 800
PE61	47	HORS ETIAGE	EAUX SUPERFICIELLES	ALLUVIONS DE GARONNE (2) (UG1)	LE MAOUR ROGER	Mirail Bas	BEAUPUY	60		600
PE61	47	HORS ETIAGE	EAUX SUPERFICIELLES	ALLUVIONS DE GARONNE (2) (UG1)	LIRAND CLAIRE	Carlis	COUTHURES SUR GARONNE	49		4 200
PE61	47	HORS ETIAGE	EAUX SUPERFICIELLES	ALLUVIONS DE GARONNE (2) (UG1)	MANENTE JEAN-PIERRE	Ray	MEILHAN SUR GARONNE	15		1 500
PE61	47	HORS ETIAGE	EAUX SUPERFICIELLES	ALLUVIONS DE GARONNE (2) (UG1)	MARCADET GILLES	Candale	BIRAC SUR TREC	50		11 200
PE61	47	HORS ETIAGE	EAUX SUPERFICIELLES	ALLUVIONS DE GARONNE (2) (UG1)	MARCADET GILLES	Candale 2	BIRAC SUR TREC	58		14 900
PE61	47	HORS ETIAGE	EAUX SUPERFICIELLES	ALLUVIONS DE GARONNE (2) (UG1)	MARCADET GILLES	St Antoine	BIRAC SUR TREC	30		5 700
PE61	47	HORS ETIAGE	EAUX SUPERFICIELLES	ALLUVIONS DE GARONNE (2) (UG1)	MARCADET YANNICK	Berdoulet	BIRAC SUR TREC	40		4 200
PE61	47	HORS ETIAGE	EAUX SUPERFICIELLES	ALLUVIONS DE GARONNE (2) (UG1)	MARCADET YANNICK	La Neuse	BIRAC SUR TREC	50		7 300
PE61	47	HORS ETIAGE	EAUX SUPERFICIELLES	sérac	MERCIER MICHELE	Bornefon	MONTPOUILLAN	20		600

OUGC GARONNE AVAL DROPT - PAR 2020/2021

PE	DPT	PERIODE	TYPE DE RESSOURCE	Ressource de prélèvement	PRELEVEUR	Lieu-dit implantation	commune de l'ouvrage	Débit en m ³ /h	Surface en ha	VOLUME AUTORISE en m ³
PE61	47	HORS ETIAGE	EAUX SUPERFICIELLES	garonne (Ug1)	MERLIN LAURENT	Maurès Sud	SENESTIS	400		150 000
PE61	47	HORS ETIAGE	EAUX SUPERFICIELLES	ALLUVIONS DE GARONNE (2) (UG1)	MICHELETTO JEAN-LOUIS	Desportes	ST MARTIN PETIT	25		900
PE61	47	HORS ETIAGE	EAUX SUPERFICIELLES	ALLUVIONS DE GARONNE (2) (UG1)	MICHELETTO JEAN-LOUIS	La Cholette	ST MARTIN PETIT	26		1 065
PE61	47	HORS ETIAGE	EAUX SUPERFICIELLES	ALLUVIONS DE GARONNE (2) (UG1)	MICHELETTO JEAN-LOUIS	Perrot	ST MARTIN PETIT	35		6 600
PE61	47	HORS ETIAGE	EAUX SUPERFICIELLES	ALLUVIONS DE GARONNE (2) (UG1)	MICHELETTO JEAN-LOUIS	Ruel	ST MARTIN PETIT	28		1 500
PE61	47	HORS ETIAGE	EAUX SUPERFICIELLES	ALLUVIONS DE GARONNE (2) (UG1)	MIZZI JEAN-MARIE	Bleyt	BIRAC SUR TREC	15		1 800
PE61	47	HORS ETIAGE	EAUX SUPERFICIELLES	ALLUVIONS DE GARONNE (2) (UG1)	MIZZI JEAN-MARIE	Candale	BIRAC SUR TREC	20		1 800
PE61	47	HORS ETIAGE	EAUX SUPERFICIELLES	ALLUVIONS DE GARONNE (2) (UG1)	MIZZI JEAN-MARIE	Candale	BIRAC SUR TREC	20		3 000
PE61	47	HORS ETIAGE	EAUX SUPERFICIELLES	ALLUVIONS DE GARONNE (2) (UG1)	MIZZI JEAN-MARIE	Fontaine du Breuil	SAINT PARDOUX DU BREUIL	30		3 000
PE61	47	HORS ETIAGE	EAUX SUPERFICIELLES	ALLUVIONS DE GARONNE (2) (UG1)	MIZZI JEAN-MARIE	Garrigue	SAINT PARDOUX DU BREUIL	20		1 500
PE61	47	HORS ETIAGE	EAUX SUPERFICIELLES	ALLUVIONS DE GARONNE (2) (UG1)	MIZZI JEAN-MARIE	Guertriau	BIRAC SUR TREC	25		2 700
PE61	47	HORS ETIAGE	EAUX SUPERFICIELLES	ALLUVIONS DE GARONNE (2) (UG1)	MIZZI JEAN-MARIE	Lange	SAINT PARDOUX DU BREUIL	20		2 700
PE61	47	HORS ETIAGE	EAUX SUPERFICIELLES	ALLUVIONS DE GARONNE (2) (UG1)	MIZZI JEAN-MARIE	Maison Neuve	MARMANDE	20		1 500
PE61	47	HORS ETIAGE	EAUX SUPERFICIELLES	ALLUVIONS DE GARONNE (2) (UG1)	MIZZI JEAN-MARIE	Maison Neuve	MARMANDE	20		1 500
PE61	47	HORS ETIAGE	EAUX SUPERFICIELLES	ALLUVIONS DE GARONNE (2) (UG1)	MIZZI JEAN-MARIE	LAROCHE	SENESTIS	30		2 700
PE61	47	HORS ETIAGE	EAUX SUPERFICIELLES	ALLUVIONS DE GARONNE (2) (UG1)	MORETTO JEAN	Bareyre	STE BAZELLE	40		4 500
PE61	47	HORS ETIAGE	EAUX SUPERFICIELLES	guyule	NONORQUE LOUIS	Le Communal	ST AVIT	20		40 000
PE61	47	HORS ETIAGE	EAUX SUPERFICIELLES	ALLUVIONS DE GARONNE (2) (UG1)	OUICHON JEAN-PIERRE	lie de la serre	MARMANDE	8		900
PE61	47	HORS ETIAGE	EAUX SUPERFICIELLES	canale du pontet	PLANTOU CLAUDINE	Ayssaid	LAPERCHE	15		900
PE61	47	HORS ETIAGE	EAUX SUPERFICIELLES	ALLUVIONS DE GARONNE (2) (UG1)	PONS DENIS	Rouette	MARCELLUS	15		5 500
PE61	47	HORS ETIAGE	EAUX SUPERFICIELLES	Issourenque	POULMARCH GUYNAEL	Aux Seignes	GAUJAC	90		8 100
PE61	47	HORS ETIAGE	EAUX SUPERFICIELLES	gauret	PREVOT JEAN	Cabon-Duda	FOURQUES SUR GARONNE	115		5 700
PE61	47	HORS ETIAGE	EAUX SUPERFICIELLES	ALLUVIONS DE GARONNE (2) (UG1)	RAT Ludovic	Pigoussel	LONGUEVILLE	15		2 500
PE61	47	HORS ETIAGE	EAUX SUPERFICIELLES	avance	RIBA PHILIPPE	Lapeyre	MARMANDE	40		3 700
PE61	47	HORS ETIAGE	EAUX SUPERFICIELLES	ALLUVIONS DE GARONNE (2) (UG2)	ROUSSET PATRICE	Bernadou	GREZET CAVAGNAN	100		11 100
PE61	47	HORS ETIAGE	EAUX SUPERFICIELLES	ALLUVIONS DE GARONNE (2) (UG2)	SALLERANQUE PHILIPPE	Beaudris	FAUILLET	30		4 800
PE61	47	HORS ETIAGE	EAUX SUPERFICIELLES	ALLUVIONS DE GARONNE (2) (UG2)	SALLERANQUE PHILIPPE	Lajus	FAUILLET	30		1 800
PE61	47	HORS ETIAGE	EAUX SUPERFICIELLES	ALLUVIONS DE GARONNE (2) (UG2)	SALLERANQUE PHILIPPE	Lalaine Saint Germain	FAUILLET	40		1 74
PE61	47	HORS ETIAGE	EAUX SUPERFICIELLES	ALLUVIONS DE GARONNE (2) (UG1)	SARRI DE LENCLOS	Macau	FAUILLET	30		300
PE61	47	HORS ETIAGE	EAUX SUPERFICIELLES	ALLUVIONS DE GARONNE (2) (UG1)	SARRI DE LENCLOS	L'Enclos	ST PARDOUX DU BREUIL	50		340
PE61	47	HORS ETIAGE	EAUX SUPERFICIELLES	ALLUVIONS DE GARONNE (2) (UG1)	SARRI DE LENCLOS	L'Enclos	ST PARDOUX DU BREUIL	50		1 445
PE61	47	HORS ETIAGE	EAUX SUPERFICIELLES	ALLUVIONS DE GARONNE (2) (UG1)	SARRI DE MENAU	Les Nones	GONTAUD DE NOGARET	20		6 000
PE61	47	HORS ETIAGE	EAUX SUPERFICIELLES	ALLUVIONS DE GARONNE (2) (UG1)	SARRI DE MENAU	Pieces de la Lanne	FAUGUEROLLES	30		600
PE61	47	HORS ETIAGE	EAUX SUPERFICIELLES	ALLUVIONS DE GARONNE (2) (UG1)	SARRI DE MENAU	Pieces de la Lanne	FAUGUEROLLES	30		2 700
PE61	47	HORS ETIAGE	EAUX SUPERFICIELLES	ALLUVIONS DE GARONNE (2) (UG1)	SARRI DE MENAU	Ricaud	GONTAUD DE NOGARET	35		1 800
PE61	47	HORS ETIAGE	EAUX SUPERFICIELLES	ALLUVIONS DE GARONNE (2) (UG1)	SARRI DU CHEMIN DES CLOTS	Labarthe	SENESTIS	50		2 600
PE61	47	HORS ETIAGE	EAUX SUPERFICIELLES	ALLUVIONS DE GARONNE (2) (UG1)	SARRI DU CHEMIN DES CLOTS	Vice Roy 1	SENESTIS	60		800
PE61	47	HORS ETIAGE	EAUX SUPERFICIELLES	ALLUVIONS DE GARONNE (2) (UG1)	SARRI DU CHEMIN DES CLOTS	Vice Roy 2	SENESTIS	60		800
PE61	47	HORS ETIAGE	EAUX SUPERFICIELLES	ALLUVIONS DE GARONNE (2) (UG1)	SARRI DU CHEMIN DES CLOTS	Vice Roy 3	SENESTIS	20		800
PE61	47	HORS ETIAGE	EAUX SUPERFICIELLES	garonne (Ug1)	SARRI LE POTAGER	La Visstère	TAILLEBOURG	50		45 000
PE61	47	HORS ETIAGE	EAUX SUPERFICIELLES	canale du pontet	SARRI LES VERGERS DU 47	Liliet	TAILLEBOURG	600		43 200
PE61	47	HORS ETIAGE	EAUX SUPERFICIELLES	ALLUVIONS DE GARONNE (2) (UG1)	SARRI PEPINIERES CHAMBON	Tnos	TOURTRES	120		110 000
PE61	47	HORS ETIAGE	EAUX SUPERFICIELLES	ALLUVIONS DE GARONNE (2) (UG1)	SARRI PEPINIERES CHAMBON	Au Boys	GAUJAC	15		1 950
PE61	47	HORS ETIAGE	EAUX SUPERFICIELLES	ALLUVIONS DE GARONNE (2) (UG1)	SARRI PEPINIERES CHAMBON	Lasbarthes	MARMANDE	40		5 100
PE61	47	HORS ETIAGE	EAUX SUPERFICIELLES	ALLUVIONS DE GARONNE (2) (UG1)	SARRI PEPINIERES CHAMBON	Lasbarthes	MARMANDE	40		5 100
PE61	47	HORS ETIAGE	EAUX SUPERFICIELLES	ALLUVIONS DE GARONNE (2) (UG1)	SARRI PEPINIERES CHAMBON	Lasbarthes	MARMANDE	18		2 400
PE61	47	HORS ETIAGE	EAUX SUPERFICIELLES	ALLUVIONS DE GARONNE (2) (UG1)	SARRI PEPINIERES CHAMBON	Sauvèyon	GAUJAC	15		1 800
PE61	47	HORS ETIAGE	EAUX SUPERFICIELLES	avancot	SARRI PEPINIERES CHAMBON	Lapeyre-Nord	MARMANDE	25		1 800
PE61	47	HORS ETIAGE	EAUX SUPERFICIELLES	gauret	SARRI PEPINIERES CHAMBON	Grande Place	MARMANDE	25		1 500

OUGC GARONNE AVAL DROPT - PAR 2020/2021

PE	DPT	PERIODE	TYPE DE RESSOURCE	Ressource de prélèvement	PRELEVEUR	Lieu-dit implantation	commune de l'ouvrage	Débit en m3/h	Surface en ha	VOLUME AUTORISE en m3
PE61	47	HORS ETIAGE	EAUX SUPERFICIELLES	gaurêt	SARL PEPINIÈRES CHAMBN	Lasbarthes	MARRANDE	80		10 800
PE61	47	HORS ETIAGE	EAUX SUPERFICIELLES	ALLUVIONS DE GARONNE (2) (UG1)	SARL PEPINIÈRES DE PORTARIEU	Marquille	FAUGUEROLLES	40		7 900
PE61	47	HORS ETIAGE	EAUX SUPERFICIELLES	ALLUVIONS DE GARONNE (2) (UG1)	SARL PEPINIÈRES DE PORTARIEU	Portarieu	FAUGUEROLLES	40		7 900
PE61	47	HORS ETIAGE	EAUX SUPERFICIELLES	canal de pontet	SAS LANTRON	Lasboulbènes	GONTAUD DE NOGARET	15		15 000
PE61	47	HORS ETIAGE	EAUX SUPERFICIELLES	ALLUVIONS DE GARONNE (2) (UG1)		Chauvin	BIRAC SUR TREC	35		4 500
PE61	47	HORS ETIAGE	EAUX SUPERFICIELLES	ALLUVIONS DE GARONNE (2) (UG1)		Guerin	FAUGUEROLLES	49		600
PE61	47	HORS ETIAGE	EAUX SUPERFICIELLES	ALLUVIONS DE GARONNE (2) (UG1)		Lapeyre	GONTAUD DE NOGARET	50		6 300
PE61	47	HORS ETIAGE	EAUX SUPERFICIELLES	ALLUVIONS DE GARONNE (2) (UG1)		Rebaute	GONTAUD DE NOGARET	49		6 000
PE61	47	HORS ETIAGE	EAUX SUPERFICIELLES	ALLUVIONS DE GARONNE (2) (UG1)		Dames	SENESTIS	27		1 980
PE61	47	HORS ETIAGE	EAUX SUPERFICIELLES	ALLUVIONS DE GARONNE (2) (UG1)		Dombs	SENESTIS	27		5 400
PE61	47	HORS ETIAGE	EAUX SUPERFICIELLES	ALLUVIONS DE GARONNE (2) (UG1)			SENESTIS			2 000
PE61	47	HORS ETIAGE	EAUX SUPERFICIELLES	ALLUVIONS DE GARONNE (2) (UG1)		Barbes	FAUGUEROLLES	100		7 800
PE61	47	HORS ETIAGE	EAUX SUPERFICIELLES	ALLUVIONS DE GARONNE (2) (UG1)		Garrigues	ST PARDOUX DU BREUIL	200		25 700
PE61	47	HORS ETIAGE	EAUX SUPERFICIELLES	ALLUVIONS DE GARONNE (2) (UG1)		Garrigues bas	ST PARDOUX DU BREUIL	120		8 300
PE61	47	HORS ETIAGE	EAUX SUPERFICIELLES	ALLUVIONS DE GARONNE (2) (UG1)		Garrigues bas	ST PARDOUX DU BREUIL	200		28 100
PE61	47	HORS ETIAGE	EAUX SUPERFICIELLES	ALLUVIONS DE GARONNE (2) (UG1)		Lapeyre	TAILLEBOURG	30		600
PE61	47	HORS ETIAGE	EAUX SUPERFICIELLES	ALLUVIONS DE GARONNE (2) (UG1)		Louises	FAUGUEROLLES	40		2 800
PE61	47	HORS ETIAGE	EAUX SUPERFICIELLES	ALLUVIONS DE GARONNE (2) (UG1)		Louises	FAUGUEROLLES	120		900
PE61	47	HORS ETIAGE	EAUX SUPERFICIELLES	ALLUVIONS DE GARONNE (2) (UG1)		Sacristie	FAUGUEROLLES	100		4 600
PE61	47	HORS ETIAGE	EAUX SUPERFICIELLES	ALLUVIONS DE GARONNE (2) (UG1)		Garrigue Bas	ST PARDOUX DU BREUIL	250		17 500
PE61	47	HORS ETIAGE	EAUX SUPERFICIELLES	argenton		Fcaures	TAILLEBOURG	40		300
PE61	47	HORS ETIAGE	EAUX SUPERFICIELLES	ALLUVIONS DE GARONNE (2) (UG2)		Ile Meyriel	TAILLEBOURG	30		300
PE61	47	HORS ETIAGE	EAUX SUPERFICIELLES	ALLUVIONS DE GARONNE (2) (UG1)		Loulounet	FAUGUEROLLES	35		825
PE61	47	HORS ETIAGE	EAUX SUPERFICIELLES	ALLUVIONS DE GARONNE (2) (UG1)		Loulounet (Peclave)	FAUGUEROLLES	40		825
PE61	47	HORS ETIAGE	EAUX SUPERFICIELLES	ALLUVIONS DE GARONNE (2) (UG1)		Loulounet 1	FAUGUEROLLES	30		180
PE61	47	HORS ETIAGE	EAUX SUPERFICIELLES	lisos		Moulin de Bruzes	ST SAUVEUR DE MELHAN	30		900
PE61	47	HORS ETIAGE	EAUX SUPERFICIELLES	gupire		Ligoure	MONTETON	20		40 000
PE61	47	HORS ETIAGE	EAUX SUPERFICIELLES	argenton		Laludin	ARGENTON	40		17 000
PE61	47	HORS ETIAGE	EAUX SUPERFICIELLES	ALLUVIONS DE GARONNE (2) (UG2)		Cazanaules	FAUILLET	35		51 000
PE61	47	HORS ETIAGE	EAUX SUPERFICIELLES	ALLUVIONS DE GARONNE (2) (UG1)		Papin	FAUILLET	40		36 800
PE61	47	HORS ETIAGE	EAUX SUPERFICIELLES	ALLUVIONS DE GARONNE (2) (UG1)		Au Champ de Course	GONTAUD DE NOGARET	10		10 900
PE61	47	HORS ETIAGE	EAUX SUPERFICIELLES	ALLUVIONS DE GARONNE (2) (UG1)		Au Faudon	GONTAUD DE NOGARET	25		8 500
PE61	47	HORS ETIAGE	EAUX SUPERFICIELLES	ALLUVIONS DE GARONNE (2) (UG1)		Au Faudon	GONTAUD DE NOGARET	10		8 500
PE61	47	HORS ETIAGE	EAUX SUPERFICIELLES	ALLUVIONS DE GARONNE (2) (UG1)		Chinchaire	GONTAUD DE NOGARET	15		11 340
PE61	47	HORS ETIAGE	EAUX SUPERFICIELLES	ALLUVIONS DE GARONNE (2) (UG1)		Grange Neuve	GONTAUD DE NOGARET	15		7 080
PE61	47	HORS ETIAGE	EAUX SUPERFICIELLES	ALLUVIONS DE GARONNE (2) (UG1)		Grange Neuve	GONTAUD DE NOGARET	15		7 080
PE61	47	HORS ETIAGE	EAUX SUPERFICIELLES	ALLUVIONS DE GARONNE (2) (UG1)		Grange Neuve	GONTAUD DE NOGARET	10		7 332
PE61	47	HORS ETIAGE	EAUX SUPERFICIELLES	ALLUVIONS DE GARONNE (2) (UG1)		Laborie	GONTAUD DE NOGARET	15		11 340
PE61	47	HORS ETIAGE	EAUX SUPERFICIELLES	ALLUVIONS DE GARONNE (2) (UG1)		Lalouberre	COUTHURES SUR GARONNE	60		3 000
PE61	47	HORS ETIAGE	EAUX SUPERFICIELLES	ALLUVIONS DE GARONNE (2) (UG1)		Lalouberre Est	COUTHURES SUR GARONNE	32		2 400
PE61	47	HORS ETIAGE	EAUX SUPERFICIELLES	ALLUVIONS DE GARONNE (2) (UG1)		Lalouberre Est	COUTHURES SUR GARONNE	30		2 700
PE61	47	HORS ETIAGE	EAUX SUPERFICIELLES	ALLUVIONS DE GARONNE (2) (UG1)		Lapla	COUTHURES SUR GARONNE	48		3 300
PE61	47	HORS ETIAGE	EAUX SUPERFICIELLES	ALLUVIONS DE GARONNE (2) (UG1)		Louberet	COUTHURES SUR GARONNE	35		2 460
PE61	47	HORS ETIAGE	EAUX SUPERFICIELLES	ALLUVIONS DE GARONNE (2) (UG1)		Turon	GONTAUD DE NOGARET	25		18 700
PE61	47	HORS ETIAGE	EAUX SUPERFICIELLES	vertignac		Laborie	GONTAUD DE NOGARET	20		33 880
PE61	47	HORS ETIAGE	EAUX SUPERFICIELLES	vertignac		Lanouillate	GONTAUD DE NOGARET	90		3 400
PE61	47	HORS ETIAGE	EAUX SUPERFICIELLES	ALLUVIONS DE GARONNE (2) (UG1)		Saint Geniez	MELHAN SUR GARONNE	55		6 900
PE61	47	HORS ETIAGE	EAUX SUPERFICIELLES	ALLUVIONS DE GARONNE (2) (UG1)		Cardayre	BIRAC SUR TREC	75		9 300
PE61	47	HORS ETIAGE	EAUX SUPERFICIELLES	cliron		Capès	ALLONS	25		15 400

OUGC GARONNE AVAL DROPT - PAR 2020/2021

PE	DPT	PERIODE	TYPE DE RESSOURCE	Ressource de prélèvement	PRELEVEUR	Lieu-dit implantation	commune de l'ouvrage	Débit en m ³ /h	Surface en ha	VOLUME AUTORISE en m ³
PE61	47	HORS ETIAGE	Eaux SUPERFICIELLES	ALLUVIONS DE GARONNE (2) (UG1)	TOUJON ALAIN	Terre Neuve	SENESTIS	30		3 300
PE61	47	HORS ETIAGE	Eaux SUPERFICIELLES	ALLUVIONS DE GARONNE (2) (UG1)	TOUJON ALAIN	Langae	LE MAS D AGENAIS	20		2 400
PE61	47	HORS ETIAGE	Eaux SUPERFICIELLES	ALLUVIONS DE GARONNE (2) (UG1)	VALENTI MONIQUE	Lanzaize	VIRAZEIL	25		3 000
PE61	47	HORS ETIAGE	Eaux SUPERFICIELLES	ALLUVIONS DE GARONNE (2) (UG1)	VANNETTI DAVID	Roue	VIRAZEIL	15		2 000
PE61	47	HORS ETIAGE	Eaux SUPERFICIELLES	ALLUVIONS DE GARONNE (2) (UG1)	VARUZZA ARLETTE	St Benoît	BIRAC SUR TREC	40		11 774
PE61	47	HORS ETIAGE	Eaux SUPERFICIELLES	ALLUVIONS DE GARONNE (2) (UG1)	VARUZZA GISELE	Baquera	BIRAC SUR TREC	25		3 000
PE61	47	HORS ETIAGE	Eaux SUPERFICIELLES	ALLUVIONS DE GARONNE (2) (UG1)	ZANINI ANNIE	Laffite	LE MAS D AGENAIS	30		4 200
PE61	47	HORS ETIAGE	Eaux SUPERFICIELLES	ALLUVIONS DE GARONNE (2) (UG1)	ZANUÏ FRANCIS	Payroules	VIRAZEIL	20		1 800
PE61	47	HORS ETIAGE	Eaux SUPERFICIELLES	ALLUVIONS DE GARONNE (2) (UG1)	ZORZI CLAUDETTE	Sourville	JUSIX	30		3 300
PE 61 - EAUX SUPERFICIELLES – HORS ETIAGE 6 638 995										
PE61	47	ETIAGE	NAPPES DECONNECTEES	GUYENNE	BISSIERES CARMEN	Près Pourris	AGME	20		11 562
PE61	47	ETIAGE	NAPPES DECONNECTEES	GUYENNE	BOUGES JEAN-PIERRE	Lescure	VIRAZEIL	10		5 838
PE61	47	ETIAGE	NAPPES DECONNECTEES	GUYENNE	BOUGES JEAN-PIERRE	Lescure	VIRAZEIL	5		2 912
PE61	47	ETIAGE	NAPPES DECONNECTEES	SABLES DES LANDES – PE61	BOURBON FRANCIS	Poupaille	COCCOMONT	30		28 000
PE61	47	ETIAGE	NAPPES DECONNECTEES	SABLES DES LANDES – PE61	BOUÏTY Francis	Le Planley	LABASTIDE CASTEL AMOURoux	5		700
PE61	47	ETIAGE	NAPPES DECONNECTEES	GUYENNE	CARESMEL JOEL	Bosc d'aou	GONTAUD DE NOGARET	15		8 750
PE61	47	ETIAGE	NAPPES DECONNECTEES	GUYENNE	CARESMEL JOEL	Bosc d'aou	GONTAUD DE NOGARET	20		11 200
PE61	47	ETIAGE	NAPPES DECONNECTEES	SABLES DES LANDES – PE61	CARESMEL JOEL	Laubiot et Castan	GONTAUD DE NOGARET	20		12 000
PE61	47	ETIAGE	NAPPES DECONNECTEES	GUYENNE	CELLOT JEANN-OEL	Bel air sud	MONTPOUILLAN	32		4 200
PE61	47	ETIAGE	NAPPES DECONNECTEES	SABLES DES LANDES – PE61	CUCCHI PASCAL	Landes de Monsaut	VIRAZEIL	25		11 900
PE61	47	ETIAGE	NAPPES DECONNECTEES	SABLES DES LANDES – PE61	CUCCHI PASCAL	Landes de Monsaut	ALLONS	30		13 020
PE61	47	ETIAGE	NAPPES DECONNECTEES	SABLES DES LANDES – PE61	CUCCHI PASCAL	Landes de Monsaut	ALLONS	30		13 020
PE61	47	ETIAGE	NAPPES DECONNECTEES	SABLES DES LANDES – PE61	CUCCHI PASCAL	Landes de Monsaut	ALLONS	30		13 020
PE61	47	ETIAGE	NAPPES DECONNECTEES	SABLES DES LANDES – PE61	CUCCHI PASCAL	Landes de Monsaut	ALLONS	30		13 020
PE61	47	ETIAGE	NAPPES DECONNECTEES	SABLES DES LANDES – PE61	CUCCHI PASCAL	Landes de Monsaut	ALLONS	30		13 020
PE61	47	ETIAGE	NAPPES DECONNECTEES	SABLES DES LANDES – PE61	CUCCHI PASCAL	Landes de Monsaut	ALLONS	30		13 020
PE61	47	ETIAGE	NAPPES DECONNECTEES	SABLES DES LANDES – PE61	CUCCHI PASCAL	Landes de Monsaut	ALLONS	30		13 020
PE61	47	ETIAGE	NAPPES DECONNECTEES	SABLES DES LANDES – PE61	CUCCHI PASCAL	Landes de Monsaut	ALLONS	30		13 020
PE61	47	ETIAGE	NAPPES DECONNECTEES	SABLES DES LANDES – PE61	CUCCHI PASCAL	Landes de Monsaut	ALLONS	30		13 020
PE61	47	ETIAGE	NAPPES DECONNECTEES	SABLES DES LANDES – PE61	CUCCHI PASCAL	Landes de Monsaut	ALLONS	30		13 020
PE61	47	ETIAGE	NAPPES DECONNECTEES	SABLES DES LANDES – PE61	CUCCHI PASCAL	Landes de Monsaut	ALLONS	30		13 020
PE61	47	ETIAGE	NAPPES DECONNECTEES	SABLES DES LANDES – PE61	CUCCHI PASCAL	Landes de Monsaut	ALLONS	30		13 020
PE61	47	ETIAGE	NAPPES DECONNECTEES	SABLES DES LANDES – PE61	CUCCHI PASCAL	Landes de Monsaut	ALLONS	30		13 020
PE61	47	ETIAGE	NAPPES DECONNECTEES	SABLES DES LANDES – PE61	CUCCHI PASCAL	Landes de Monsaut	ALLONS	30		13 020
PE61	47	ETIAGE	NAPPES DECONNECTEES	SABLES DES LANDES – PE61	CUCCHI PASCAL	Landes de Monsaut	ALLONS	30		13 020
PE61	47	ETIAGE	NAPPES DECONNECTEES	SABLES DES LANDES – PE61	CUCCHI PASCAL	Landes de Monsaut	ALLONS	30		13 020
PE61	47	ETIAGE	NAPPES DECONNECTEES	SABLES DES LANDES – PE61	CUCCHI PASCAL	Landes de Monsaut	ALLONS	30		13 020
PE61	47	ETIAGE	NAPPES DECONNECTEES	SABLES DES LANDES – PE61	CUCCHI PASCAL	Landes de Monsaut	ALLONS	30		13 020
PE61	47	ETIAGE	NAPPES DECONNECTEES	SABLES DES LANDES – PE61	CUCCHI PASCAL	Landes de Monsaut	ALLONS	30		13 020
PE61	47	ETIAGE	NAPPES DECONNECTEES	SABLES DES LANDES – PE61	CUCCHI PASCAL	Landes de Monsaut	ALLONS	30		13 020
PE61	47	ETIAGE	NAPPES DECONNECTEES	SABLES DES LANDES – PE61	CUCCHI PASCAL	Landes de Monsaut	ALLONS	30		13 020
PE61	47	ETIAGE	NAPPES DECONNECTEES	SABLES DES LANDES – PE61	CUCCHI PASCAL	Landes de Monsaut	ALLONS	30		13 020
PE61	47	ETIAGE	NAPPES DECONNECTEES	SABLES DES LANDES – PE61	CUCCHI PASCAL	Landes de Monsaut	ALLONS	30		13 020
PE61	47	ETIAGE	NAPPES DECONNECTEES	SABLES DES LANDES – PE61	CUCCHI PASCAL	Landes de Monsaut	ALLONS	30		13 020
PE61	47	ETIAGE	NAPPES DECONNECTEES	SABLES DES LANDES – PE61	CUCCHI PASCAL	Landes de Monsaut	ALLONS	30		13 020
PE61	47	ETIAGE	NAPPES DECONNECTEES	SABLES DES LANDES – PE61	CUCCHI PASCAL	Landes de Monsaut	ALLONS	30		13 020
PE61	47	ETIAGE	NAPPES DECONNECTEES	SABLES DES LANDES – PE61	EARL ARESSY	Bourre	STE GEMME MARTAILLAC	12		26 000
PE61	47	ETIAGE	NAPPES DECONNECTEES	SABLES DES LANDES – PE61	EARL CATALOT	Chataine	COCCOMONT	9		14 000
PE61	47	ETIAGE	NAPPES DECONNECTEES	SABLES DES LANDES – PE61	EARL DE BRUGEREAU	Labarte	HAUTESVIGNES	20		5 600
PE61	47	ETIAGE	NAPPES DECONNECTEES	GUYENNE	EARL DE BRUGEREAU	Labarte	HAUTESVIGNES	20		2 600
PE61	47	ETIAGE	NAPPES DECONNECTEES	SABLES DES LANDES – PE61	EARL DE GRAND CHEMIN	Maurice	GREZET CAVAGNAN	6		3 500
PE61	47	ETIAGE	NAPPES DECONNECTEES	GUYENNE	EARL DE LA VALLEE	Gabourias	LAGUIPE	30		17 500
PE61	47	ETIAGE	NAPPES DECONNECTEES	SABLES DES LANDES – PE61	EARL DE LAGARDERE	Lagardere	CAUMONT SUR GARONNE	55		50 000
PE61	47	ETIAGE	NAPPES DECONNECTEES	SABLES DES LANDES – PE61	EARL DE LAGARDERE	Lagardere	CAUMONT SUR GARONNE	30		16 800
PE61	47	ETIAGE	NAPPES DECONNECTEES	SABLES DES LANDES – PE61	EARL DE LAGARDERE	Lagardere	CAUMONT SUR GARONNE	30		17 500
PE61	47	ETIAGE	NAPPES DECONNECTEES	SABLES DES LANDES – PE61	EARL DE LARRAN	Varennes	CAUMONT SUR GARONNE	4		1 400

OUGC GARONNE AVAL DROPT - PAR 2020/2021

PE	DPT	PERIODE	TYPE DE RESSOURCE	Ressource de prélèvement	PRELEVEUR	Lieu-dit implantation	commune de l'ouvrage	Débit en m ³ /h	Surface en ha	VOLUME AUTORISE en m ³
PE61	47	ETIAGE	NAPPES DECONNECTEES	EOCENE	EARL DE LUXURGUEY	Bourrut	ALLONS	90		90 000
PE61	47	ETIAGE	NAPPES DECONNECTEES	EOCENE	EARL DE LUXURGUEY	Luxurguey	ALLONS	90		90 000
PE61	47	ETIAGE	NAPPES DECONNECTEES	SABLES DES LANDES - PE61	EARL DE MILLOC	Laulde	FARGUES SUR OURBISE	45		28 000
PE61	47	ETIAGE	NAPPES DECONNECTEES	SABLES DES LANDES - PE61	EARL DES SORBIERS	Loubarasse	MONTPOUILLAN	60		5 698
PE61	47	ETIAGE	NAPPES DECONNECTEES	GUYENNE	EARL DU PEYROU	Maivrade	VIRAZEL	80		47 600
PE61	47	ETIAGE	NAPPES DECONNECTEES	GUYENNE	EARL DU PEYROU	Maivrade	VIRAZEL	50		21 000
PE61	47	ETIAGE	NAPPES DECONNECTEES	JURASSIQUE	ECOVEGETAL SUD OUEST	La lieite	POUSSIGNAC	12		10 000
PE61	47	ETIAGE	NAPPES DECONNECTEES	SABLES DES LANDES - PE61	SABRAC	Sadrac	MONTPOUILLAN	45		12 124
PE61	47	ETIAGE	NAPPES DECONNECTEES	GUYENNE	GERGERRICOLE	Moulineaux	VIRAZEL	0		4 200
PE61	47	ETIAGE	NAPPES DECONNECTEES	GUYENNE	GESTIAGRICOLE	Moulineaux	VIRAZEL	0		11 200
PE61	47	ETIAGE	NAPPES DECONNECTEES	EOCENE	GFA DE BATANIERE	Las Bataneres	ST PARDOUX DU BREUIL	8		35 000
PE61	47	ETIAGE	NAPPES DECONNECTEES	GUYENNE	JACCARD MARIE HELENE	Bistauzac	GONTAUD DE NOGARET	55		9 800
PE61	47	ETIAGE	NAPPES DECONNECTEES	MIOCENE - PE61	LABAT ALAIN	Lasalle	LA REUNION	60		103 500
PE61	47	ETIAGE	NAPPES DECONNECTEES	QUATERNAIRE	LAVERGNE PIERRE	Barthe	DURANCE	45		25 000
PE61	47	ETIAGE	NAPPES DECONNECTEES	QUATERNAIRE	LAVERGNE PIERRE	Barthe	DURANCE	45		25 000
PE61	47	ETIAGE	NAPPES DECONNECTEES	MIOCENE - PE61	LEZIAN Roger	LABOUROUSSE	DURANCE	32		40 000
PE61	47	ETIAGE	NAPPES DECONNECTEES	SABLES DES LANDES - PE61	RAYMOND GILLES	Mauvezin	COCUMONT	30		1 200
PE61	47	ETIAGE	NAPPES DECONNECTEES	SABLES DES LANDES - PE61	RIBA JEANINE	Fyssonns	MARCELLUS	8		2 800
PE61	47	ETIAGE	NAPPES DECONNECTEES	MIOCENE - PE61	SAS DOMAINE DU TAUZIA	Les Galliarons	POMPOGNE	54		72 000
PE61	47	ETIAGE	NAPPES DECONNECTEES	QUATERNAIRE	SAS DOMAINE DU TAUZIA	Saubes	POMPOGNE	55		72 000
PE61	47	ETIAGE	NAPPES DECONNECTEES	MIOCENE - PE61	SAS DOMAINE DU TAUZIA	Saubes	SAUJELAN	55		72 000
PE61	47	ETIAGE	NAPPES DECONNECTEES	MIOCENE - PE61	SAS DOMAINE DU TAUZIA	Lourdens	FARGUES SUR COURBISE	150		124 000
PE61	47	ETIAGE	NAPPES DECONNECTEES	SABLES DES LANDES - PE61	SEVA CAZEMAJOU	Le Pigat	MONTPOUILLAN	10		2 000
PE61	47	ETIAGE	NAPPES DECONNECTEES	SABLES DES LANDES - PE61	SEVA DE CAVAGNAN	La Courrage	GREZET CAVAGNAN	8		21 000
PE61	47	ETIAGE	NAPPES DECONNECTEES	SABLES DES LANDES - PE61	SEVA DE CAVAGNAN	La Courrage	GREZET CAVAGNAN	8		21 000
PE61	47	ETIAGE	NAPPES DECONNECTEES	SABLES DES LANDES - PE61	SEVA DE CAVAGNAN	La Courrage	GREZET CAVAGNAN	8		21 000
PE61	47	ETIAGE	NAPPES DECONNECTEES	SABLES DES LANDES - PE61	SEVA DE CAVAGNAN	La Courrage	GREZET CAVAGNAN	8		21 000
PE61	47	ETIAGE	NAPPES DECONNECTEES	OLIGOCENE	SEVA DE DEBAT	Les Sables	RUFFIAC	60		58 000
PE61	47	ETIAGE	NAPPES DECONNECTEES	OLIGOCENE	SEVA DE DEBAT	Les Sables	RUFFIAC	35		47 000
PE61	47	ETIAGE	NAPPES DECONNECTEES	OLIGOCENE	SEVA DE DEBAT	Les Sables	RUFFIAC	25		76 000
PE61	47	ETIAGE	NAPPES DECONNECTEES	OLIGOCENE	SEVA DE DEBAT	Les Sables	RUFFIAC	45		109 000
PE61	47	ETIAGE	NAPPES DECONNECTEES	MIOCENE - PE61	SEVA DE LA TOUR NEUVE	Landes de Pelibusocq	ALLONS	85		67 500
PE61	47	ETIAGE	NAPPES DECONNECTEES	MIOCENE - PE61	SEVA DE LA TOUR NEUVE	Landes de Pelibusocq	ALLONS	85		67 500
PE61	47	ETIAGE	NAPPES DECONNECTEES	MIOCENE - PE61	SEVA DE LA TOUR NEUVE	Landes de Pelibusocq	ALLONS	85		67 500
PE61	47	ETIAGE	NAPPES DECONNECTEES	MIOCENE - PE61	SEVA DE LA TOUR NEUVE	Landes de Pelibusocq	ALLONS	85		67 500
PE61	47	ETIAGE	NAPPES DECONNECTEES	MIOCENE - PE61	SEVA DE LA TOUR NEUVE	Landes de Pelibusocq	ALLONS	85		67 500
PE61	47	ETIAGE	NAPPES DECONNECTEES	MIOCENE - PE61	SEVA DE LA TOUR NEUVE	Landes de Pelibusocq Est	ALLONS	40		67 500
PE61	47	ETIAGE	NAPPES DECONNECTEES	MIOCENE - PE61	SEVA DE LA TOUR NEUVE	Landes de Pelibusocq Ouest	ALLONS	60		67 500
PE61	47	ETIAGE	NAPPES DECONNECTEES	MIOCENE - PE61	SEVA DE LA TOUR NEUVE	Landes de Pelibusocq	ALLONS	85		67 500
PE61	47	ETIAGE	NAPPES DECONNECTEES	SABLES DES LANDES - PE61	SEVA DES COURRIS	La Plaine	HOUEILLES	50		29 162
PE61	47	ETIAGE	NAPPES DECONNECTEES	SABLES DES LANDES - PE61	SEVA DES COURRIS	La Plaine	HOUEILLES	50		29 162
PE61	47	ETIAGE	NAPPES DECONNECTEES	SABLES DES LANDES - PE61	SEVA DES COURRIS	La Plaine	HOUEILLES	50		29 162
PE61	47	ETIAGE	NAPPES DECONNECTEES	SABLES DES LANDES - PE61	SEVA DES COURRIS	La Plaine	HOUEILLES	50		29 162
PE61	47	ETIAGE	NAPPES DECONNECTEES	SABLES DES LANDES - PE61	SEVA DES COURRIS	La Plaine	HOUEILLES	50		29 162
PE61	47	ETIAGE	NAPPES DECONNECTEES	SABLES DES LANDES - PE61	SEVA DES COURRIS	La Plaine	HOUEILLES	50		29 162
PE61	47	ETIAGE	NAPPES DECONNECTEES	SABLES DES LANDES - PE61	SEVA DES COURRIS	La Plaine	HOUEILLES	50		29 162
PE61	47	ETIAGE	NAPPES DECONNECTEES	SABLES DES LANDES - PE61	SEVA DES COURRIS	Landes de Monsau	ALLONS	50		29 162
PE61	47	ETIAGE	NAPPES DECONNECTEES	SABLES DES LANDES - PE61	SEVA DES COURRIS	Landes des Coullis	BOUSSES	25		11 200

OUGC GARONNE AVAL DROPT - PAR 2020/2021

PE	DPT	PERIODE	TYPE DE RESSOURCE	Ressource de prélèvement	PRELEVEUR	Lieu-dit implantation	commune de l'ouvrage	Débit en m ³ /h	Surface en ha	VOLUME AUTORISE en m ³
PE61	47	ETIAGE	NAPPES DECONNECTEES	SABLES DES LANDES - PE61	SEEA DES COURRIS	Landes des Coulis	BOUSSES	30		11 200
PE61	47	ETIAGE	NAPPES DECONNECTEES	SABLES DES LANDES - PE61	SEEA DES COURRIS	Landes des Coulis	BOUSSES	30		11 200
PE61	47	ETIAGE	NAPPES DECONNECTEES	SABLES DES LANDES - PE61	SEEA DES COURRIS	Landes des Coulis	BOUSSES	20		11 200
PE61	47	ETIAGE	NAPPES DECONNECTEES	SABLES DES LANDES - PE61	SEEA DES COURRIS	Landes des Coulis	BOUSSES	30		11 200
PE61	47	ETIAGE	NAPPES DECONNECTEES	SABLES DES LANDES - PE61	SEEA DES COURRIS	Landes des Coulis	BOUSSES	30		14 000
PE61	47	ETIAGE	NAPPES DECONNECTEES	SABLES DES LANDES - PE61	SEEA DES COURRIS	Landes des Coulis	BOUSSES	30		14 000
PE61	47	ETIAGE	NAPPES DECONNECTEES	SABLES DES LANDES - PE61	SEEA DES COURRIS	Landes des Coulis	BOUSSES	35		14 000
PE61	47	ETIAGE	NAPPES DECONNECTEES	SABLES DES LANDES - PE61	SEEA DES COURRIS	Landes des Coulis	BOUSSES	40		14 000
PE61	47	ETIAGE	NAPPES DECONNECTEES	SABLES DES LANDES - PE61	SEEA DES COURRIS	Landes des Coulis	BOUSSES	60		25 662
PE61	47	ETIAGE	NAPPES DECONNECTEES	SABLES DES LANDES - PE61	SEEA DES COURRIS	Landes des Coulis	BOUSSES	60		25 662
PE61	47	ETIAGE	NAPPES DECONNECTEES	SABLES DES LANDES - PE61	SEEA DES COURRIS	Landes des Coulis	BOUSSES	60		25 662
PE61	47	ETIAGE	NAPPES DECONNECTEES	SABLES DES LANDES - PE61	SEEA LA PHILIPPONE	Les Sables	MONTPOULIAN	50		5 600
PE61	47	ETIAGE	NAPPES DECONNECTEES	MOCENE - PE61	SCOTTI DI CARLO ISABELLE	Chateau	VRAZEIL	20		420
PE61	47	ETIAGE	NAPPES DECONNECTEES	MOCENE - PE61	SOCIETE CIVILE DU SAQUETA	Landes du Saqueta	ALLONS	65		85 000
PE61	47	ETIAGE	NAPPES DECONNECTEES	MOCENE - PE61	SOCIETE CIVILE DU SAQUETA	Landes du Saqueta	ALLONS	65		85 000
PE61	47	ETIAGE	NAPPES DECONNECTEES	EOCENE	STE CIV DU DOMAINE DE LA SAUBOLE	Lalbin	ARGENTON	80		103 000
PE 61 - NAPPES DECONNECTEES - ETIAGE										
PE61	47	HORS ETIAGE	NAPPES DECONNECTEES	GUYENNE	BISSIERES CARMEN	Prés Fournis	AGME	20		2 400
PE61	47	HORS ETIAGE	NAPPES DECONNECTEES	GUYENNE	CARESMEI JOEL	Bosc d'rou	GONTAUD DE NOGARET	15		1 800
PE61	47	HORS ETIAGE	NAPPES DECONNECTEES	GUYENNE	CARESMEI JOEL	Bosc d'rou	GONTAUD DE NOGARET	20		1 800
PE61	47	HORS ETIAGE	NAPPES DECONNECTEES	GUYENNE	CARESMEI JOEL	Lalbiet et Castan	GONTAUD DE NOGARET	18		2 400
PE61	47	HORS ETIAGE	NAPPES DECONNECTEES	GUYENNE	CELLOT JEAN-NOEL	Bel air sud	VRAZEIL	25		2 400
PE61	47	HORS ETIAGE	NAPPES DECONNECTEES	SABLES DES LANDES - PE61	CUCCHI PASCAL	Landes de Monsaut	ALLONS	30		2 700
PE61	47	HORS ETIAGE	NAPPES DECONNECTEES	SABLES DES LANDES - PE61	CUCCHI PASCAL	Landes de Monsaut	ALLONS	30		2 700
PE61	47	HORS ETIAGE	NAPPES DECONNECTEES	SABLES DES LANDES - PE61	CUCCHI PASCAL	Landes de Monsaut	ALLONS	30		2 700
PE61	47	HORS ETIAGE	NAPPES DECONNECTEES	SABLES DES LANDES - PE61	CUCCHI PASCAL	Landes de Monsaut	ALLONS	30		2 700
PE61	47	HORS ETIAGE	NAPPES DECONNECTEES	SABLES DES LANDES - PE61	CUCCHI PASCAL	Landes de Monsaut	ALLONS	30		2 700
PE61	47	HORS ETIAGE	NAPPES DECONNECTEES	SABLES DES LANDES - PE61	CUCCHI PASCAL	Landes de Monsaut	ALLONS	30		2 700
PE61	47	HORS ETIAGE	NAPPES DECONNECTEES	SABLES DES LANDES - PE61	CUCCHI PASCAL	Landes de Monsaut	ALLONS	30		2 700
PE61	47	HORS ETIAGE	NAPPES DECONNECTEES	SABLES DES LANDES - PE61	CUCCHI PASCAL	Landes de Monsaut	ALLONS	30		2 700
PE61	47	HORS ETIAGE	NAPPES DECONNECTEES	SABLES DES LANDES - PE61	CUCCHI PASCAL	Landes de Monsaut	ALLONS	30		2 700
PE61	47	HORS ETIAGE	NAPPES DECONNECTEES	SABLES DES LANDES - PE61	CUCCHI PASCAL	Landes de Monsaut	ALLONS	30		2 700
PE61	47	HORS ETIAGE	NAPPES DECONNECTEES	SABLES DES LANDES - PE61	CUCCHI PASCAL	Landes de Monsaut	ALLONS	30		2 700
PE61	47	HORS ETIAGE	NAPPES DECONNECTEES	SABLES DES LANDES - PE61	CUCCHI PASCAL	Landes de Monsaut	ALLONS	30		2 700
PE61	47	HORS ETIAGE	NAPPES DECONNECTEES	SABLES DES LANDES - PE61	CUCCHI PASCAL	Landes de Monsaut	ALLONS	30		2 700
PE61	47	HORS ETIAGE	NAPPES DECONNECTEES	SABLES DES LANDES - PE61	CUCCHI PASCAL	Landes de Monsaut	ALLONS	30		2 700
PE61	47	HORS ETIAGE	NAPPES DECONNECTEES	SABLES DES LANDES - PE61	CUCCHI PASCAL	Landes de Monsaut	ALLONS	30		2 700
PE61	47	HORS ETIAGE	NAPPES DECONNECTEES	SABLES DES LANDES - PE61	CUCCHI PASCAL	Landes de Monsaut	ALLONS	30		2 700
PE61	47	HORS ETIAGE	NAPPES DECONNECTEES	SABLES DES LANDES - PE61	DALLAGNESE FRANCOIS	Tisrant	MARCELLUS	10		1 200
PE61	47	HORS ETIAGE	NAPPES DECONNECTEES	SABLES DES LANDES - PE61	EARL ARESSY	Bourre	STE GEMME MARTAILLAC	12		36 840
PE61	47	HORS ETIAGE	NAPPES DECONNECTEES	SABLES DES LANDES - PE61	EARL CAVILOT	Chatane	COCUMONT	9		5 000
PE61	47	HORS ETIAGE	NAPPES DECONNECTEES	GUYENNE	EARL DE BRUGEREAU	Labarte	HAUTESVIGNES	15		1 200
PE61	47	HORS ETIAGE	NAPPES DECONNECTEES	SABLES DES LANDES - PE61	EARL DE BRUGEREAU	Labarte	HAUTESVIGNES	20		1 200
PE61	47	HORS ETIAGE	NAPPES DECONNECTEES	GUYENNE	EARL DE GRAND CHEMIN	Maurice	GREZET CAVAGNAN	6		600
PE61	47	HORS ETIAGE	NAPPES DECONNECTEES	SABLES DES LANDES - PE61	EARL DE LA VALLEE	Gabourias	LAGUIPE	30		3 600
PE61	47	HORS ETIAGE	NAPPES DECONNECTEES	SABLES DES LANDES - PE61	EARL DE LAGARDERE	Lagardere	CAUMONT SUR GARONNE	30		4 300

OUGC GARONNE AVAL DROPT - PAR 2020/2021

PE	DPT	PERIODE	TYPE DE RESSOURCE	Ressource de prélèvement	PRELEVEUR	Lieu-dit implantation	commune de l'ouvrage	Débit en m3/h	Surface AUTORISE en ha	VOLUME en m3
PE61	33	ETIAGE	RETENUES DECONNECTEES	33512_24019338	EARL RAAPIN	Marçuit	SIGALENS	25	5,00	5 000
PE61	33	ETIAGE	RETENUES DECONNECTEES	33512_24019366	EARL RAPIN	Basse Cours	SIGALENS	12	2,00	3 000
PE61	33	ETIAGE	RETENUES DECONNECTEES	33235_24019478	ESPAGNET Denis	Coulin	LAVAZAN	60	20,00	28 000
PE61	33	ETIAGE	RETENUES DECONNECTEES	33221_24019595	GOUDENECHE BEATRICE	A Pils	LAMOTHE LANDERON	25	6,00	6 000
PE61	33	ETIAGE	RETENUES DECONNECTEES	33221_24019623	GOUDENECHE BEATRICE	Les Raymonds	LAMOTHE LANDERON	25	5,00	6 000
PE61	33	ETIAGE	RETENUES DECONNECTEES	33391_24019422	GOURGUES THIERRY	Bagneres	ST COME	35	20,00	20 000
PE61	33	ETIAGE	RETENUES DECONNECTEES	33391_24019450	GOURGUES THIERRY	Pistoulet	ST COME	35	10,00	7 000
PE61	33	ETIAGE	RETENUES DECONNECTEES	33195_24019511	JAUREGUBERRY YANNICK	Huron	GRIGNOLS	40	30,00	35 000
PE61	33	ETIAGE	RETENUES DECONNECTEES	33021_24019651	PUCRABEY NICOLE	La Prade	AUROS	20	5,00	12 000
PE61	33	ETIAGE	RETENUES DECONNECTEES	33036_24019076	S.I.V.O.M. DU BAZADAIS- REGIE DES EAUX DE BAZAS	St Michel	BAZAS	1000	258,00	950 000
PE61	33	ETIAGE	RETENUES DECONNECTEES	33036_24019852	S.I.V.O.M. DU BAZADAIS- REGIE DES EAUX DE BAZAS		BAZAS	200	152,00	380 000
PE61	33	ETIAGE	RETENUES DECONNECTEES	33074_24019796	S.M.A.H. DES BASSINS VERSANTS DU BEUVE ET DE LA BASSANNE		BROQUEYRAN	450	180,00	600 000
PE61	33	ETIAGE	RETENUES DECONNECTEES	33512_24019824	S.M.A.H. DES BASSINS VERSANTS DU BEUVE ET DE LA BASSANNE		SIGALENS	320	180,00	600 000
PE61	33	ETIAGE	RETENUES DECONNECTEES	33036_24019539	SBRISSA THIERRY	Le Pesquay	BAZAS	40	25,00	17 000
PE61	33	ETIAGE	RETENUES DECONNECTEES	33002_24019707	SCEA BOURRILLON	Causaille	ALLAS	25	15,00	14 000
PE61	33	ETIAGE	RETENUES DECONNECTEES	33002_24019735	SCEA BOURRILLON	Luquet	ALLAS	25	4,00	4 000
PE61	33	ETIAGE	RETENUES DECONNECTEES	33195_24019394	SCEA LARTIGUE ET FILS		GRIGNOLS	30	15,00	45 000
PE61	33	ETIAGE	RETENUES DECONNECTEES	33002_24019763	SCEA LE BEU		ALLAS	40	50,00	45 000
PE61	33	ETIAGE	RETENUES DECONNECTEES	33291_24019567	TRESCOS ALAIN	Soubirou	MONTAGOUJIN	20	4,50	4 000
PE61	47	ETIAGE	RETENUES DECONNECTEES	Mouliot 47002688	ASA DE GREZET STE GEMME	Mouliot	STE GEMME MARTAILLAC	0		450 000
PE61	47	ETIAGE	RETENUES DECONNECTEES	Bourdat 47002637	ASA DU BOURDAT	Bourdat	GUERIN	0		282 000
PE61	47	ETIAGE	RETENUES DECONNECTEES	Esquerdas 47001831	ASA DU BOURDAT	Esquerdas	ARGENTON	0		70 000
PE61	47	ETIAGE	RETENUES DECONNECTEES	La Serpent 47002344	BERRY PATRICK	La Serpent	LEVIGNAC DE GUYENNE	0		25 000
PE61	47	ETIAGE	RETENUES DECONNECTEES	Prairie de ST Avit 47001006	BOLZONELLO FRANCIS	Prairie de ST Avit	ST AVIT	0		5 500
PE61	47	ETIAGE	RETENUES DECONNECTEES	PELLLOT 47001706	BORDESSOULE JEAN-CLAUDE	PELLLOT	BOUGLON	0		15 000
PE61	47	ETIAGE	RETENUES DECONNECTEES	Planche 47000941	BOUDOU ALEXANDRE	Planche	MONTIGNAC TOUPINIERE	0		2 500
PE61	47	ETIAGE	RETENUES DECONNECTEES	Reversan 47000943	BOUDOU ALEXANDRE	Reversan	MONTIGNAC TOUPINIERE	0		20 000
PE61	47	ETIAGE	RETENUES DECONNECTEES	TUCAU 47001026	BOUDOU ALEXANDRE	TUCAU	ST BARTHELEMY D AGENAIS	0		25 000
PE61	47	ETIAGE	RETENUES DECONNECTEES	PRES DU CHEVAL 47005900	CIAGH BERNARD	PRES DU CHEVAL	MAUVEZIN SUR GUIPE	0		1 500
PE61	47	ETIAGE	RETENUES DECONNECTEES	BARRALIS 47002114	Commune de SAINTE BAZELLE	Marcachaud	STE BAZELLE	0		200 000
PE61	47	ETIAGE	RETENUES DECONNECTEES	Massonade 47000989	COSTALONGA HERVE	Massonade	SEYCHES	0		1 000
PE61	47	ETIAGE	RETENUES DECONNECTEES	FERRAN 47002886	DUFAY PIERRE	FERRAN	GUERIN	0		8 000
PE61	47	ETIAGE	RETENUES DECONNECTEES	Blaut 47006352	DUPUY JOEL	Blaut	MARCELLUS	0		3 500
PE61	47	ETIAGE	RETENUES DECONNECTEES	BOIS DE GARREAU 47002329	EARL ARESSY	BOIS DE GARREAU	STE GEMME MARTAILLAC	0		2 000
PE61	47	ETIAGE	RETENUES DECONNECTEES	GRABIELOU 47001910	EARL BORTOLIN	GABRIELLOU	PUYMICLAN	0		35 000
PE61	47	ETIAGE	RETENUES DECONNECTEES	Esquerdas et Belair (1) 47001024	EARL BOUTIN	Esquerdas et Belair	ST BARTHELEMY D AGENAIS	0		26 000
PE61	47	ETIAGE	RETENUES DECONNECTEES	Mazard Ouest 47002427	EARL COUZGOU	Mazard Ouest	CAUBON ST SAUVEUR	0		5 000
PE61	47	ETIAGE	RETENUES DECONNECTEES	COURBERIEUX BAS 47000948	EARL DA SILVA	COURBERIEUX BAS	SEYCHES	0		10 300
PE61	47	ETIAGE	RETENUES DECONNECTEES	BARROT 47000896	EARL DE BARROT	BARROT	CAMBES	0		2 000
PE61	47	ETIAGE	RETENUES DECONNECTEES	Grand camp 47000897	EARL DE BARROT	Grand camp	TOUR TRES	0		16 000
PE61	47	ETIAGE	RETENUES DECONNECTEES	Bel Air 47001237	EARL DE BEL AIR	Bel Air	TOUR TRES	0		40 000
PE61	47	ETIAGE	RETENUES DECONNECTEES	Laliquet 47001238	EARL DE BEL AIR	Laliquet	TOUR TRES	0		3 500
PE61	47	ETIAGE	RETENUES DECONNECTEES	Marshes 47001236	EARL DE BEL AIR	Marshes	TOUR TRES	0		32 000
PE61	47	ETIAGE	RETENUES DECONNECTEES	Pignérac 47001235	EARL DE BEL AIR	Pignérac	MONTIGNAC TOUPINIERE	0		23 000
PE61	47	ETIAGE	RETENUES DECONNECTEES	Puignutol 47001239	EARL DE BEL AIR	Puignutol	TOUR TRES	0		3 500
PE61	47	ETIAGE	RETENUES DECONNECTEES	Rouderal 47002297	EARL DE BEL AIR	Rouderal	GONTAUD DE NOGARET	0		9 000
PE61	47	ETIAGE	RETENUES DECONNECTEES	JEAN PETIT 47001949	EARL DE BOISSONNIE	Jean-Petit	CAUBON ST SAUVEUR	0		50 000
PE61	47	ETIAGE	RETENUES DECONNECTEES	Pesquier 47000983	EARL DE BOISSONNIE	Pesquier	SEYCHES	0		18 400
PE61	47	ETIAGE	RETENUES DECONNECTEES	Jean d'Amaud 47006156	EARL DE BREIZH	Jean d'Amaud	SEYCHES	0		27 000
PE61	47	ETIAGE	RETENUES DECONNECTEES	CATALAN 47002739	EARL DE CATALAN	CATALAN	SEYCHES	0		7 000

OUGC GARONNE AVAL DROPT - PAR 2020/2021

PE	DPT	PERIODE	TYPE DE RESSOURCE	Ressource de prélèvement	PRELEVEUR	Lieu-dit implantation	commune de l'ouvrage	Débit en m3/h	Surface en ha	VOLUME AUTORISE en m3
PE61	47	ETIAGE	RETENUES DECONNECTEES	Donts 47001029	EARL DE FAYE	Jongrand	ST BARTHELEMY D AGENAIS	0		17 200
PE61	47	ETIAGE	RETENUES DECONNECTEES	FAYE 47001905	EARL DE FAYE	FAYE	ST BARTHELEMY D AGENAIS	0		3 000
PE61	47	ETIAGE	RETENUES DECONNECTEES	Fonductopre 47000940	EARL DE FONCAUSSADE	Fonductopre	LACHAPELLE	0		14 850
PE61	47	ETIAGE	RETENUES DECONNECTEES	JONCHERE 47002593	EARL DE FONCAUSSADE	JONCHERE	LACHAPELLE	0		12 240
PE61	47	ETIAGE	RETENUES DECONNECTEES	LE TUILLE 47002584	EARL DE FONCAUSSADE	LE TUILLE	LACHAPELLE	0		2 080
PE61	47	ETIAGE	RETENUES DECONNECTEES	Montardi et Maudina 47000938	EARL DE GRAND FRANCES	Bourg	SEYCHES	0		8 300
PE61	47	ETIAGE	RETENUES DECONNECTEES	Montardi et Maudina 47000938	EARL DE JAMY	Montardi et Maudina	LABRETONIE	0		38 000
PE61	47	ETIAGE	RETENUES DECONNECTEES	Vignoble de Genevrier 47000937	EARL DE JAMY	Vignoble de Genevrier	LABRETONIE	0		33 000
PE61	47	ETIAGE	RETENUES DECONNECTEES	CHAUTARD 47001028	EARL DE LA BORDERIE	Chautard	ST BARTHELEMY D AGENAIS	0		7 000
PE61	47	ETIAGE	RETENUES DECONNECTEES	CABANES 47000951	EARL DE LA METAIRIE BASSE	CABANES	ST BARTHELEMY D AGENAIS	0		36 000
PE61	47	ETIAGE	RETENUES DECONNECTEES	MANET 47001873	EARL DE LA METAIRIE BASSE	MANET	PEVRIERE	0		21 000
PE61	47	ETIAGE	RETENUES DECONNECTEES	FLOURIDE 47005481	EARL DE LA PETITE ROQUE	FLOURIDE	CASTELJALOUX	0		13 000
PE61	47	ETIAGE	RETENUES DECONNECTEES	Laguardere 47001691	EARL DE LA PETITE ROQUE	Laguardere	ANTAGNAC	0		4 000
PE61	47	ETIAGE	RETENUES DECONNECTEES	Le Communal 47001010	EARL DE LA FAFON	Le Communal	ST AVIT	0		15 000
PE61	47	ETIAGE	RETENUES DECONNECTEES	Larche 47000996	EARL DE LARCHE	Larche	SEYCHES	0		80 000
PE61	47	ETIAGE	RETENUES DECONNECTEES	Le Fus 47000997	EARL DE LARCHE	Le Fus	SEYCHES	0		15 000
PE61	47	ETIAGE	RETENUES DECONNECTEES	LIMOGES 47000920	EARL DE LIMOGES	LIMOGES	LABRETONIE	0		36 000
PE61	47	ETIAGE	RETENUES DECONNECTEES	LABARTHE 47000932	EARL DE PEFRANC	LABARTHE	LABRETONIE	0		22 500
PE61	47	ETIAGE	RETENUES DECONNECTEES	PETIT GOIRAN 47002740	EARL DE PEFRANC	PETIT GOIRAN	LABRETONIE	0		99 000
PE61	47	ETIAGE	RETENUES DECONNECTEES	LA PALANQUE 47002653	EARL DE PICANTY	PICANTY	TOURTIRES	0		10 000
PE61	47	ETIAGE	RETENUES DECONNECTEES	Laboulbene 47006343	EARL DE PIERREBERNAT	Laboulbene	HAUTESVIGNES	0		30 900
PE61	47	ETIAGE	RETENUES DECONNECTEES	PIERRE BERNAT 47000924	EARL DE PIERREBERNAT	PIERRE BERNAT	LABRETONIE	0		12 000
PE61	47	ETIAGE	RETENUES DECONNECTEES	PIERRE BERNAT 47002745	EARL DE PIERREBERNAT	PIERRE BERNAT	LABRETONIE	0		59 000
PE61	47	ETIAGE	RETENUES DECONNECTEES	SAUVAGE 47002746	EARL DE PIERREBERNAT	SAUVAGE	LABRETONIE	0		3 000
PE61	47	ETIAGE	RETENUES DECONNECTEES	Severne/Coutenson 47000923	EARL DE PIERREBERNAT	Severne/Coutenson	LABRETONIE	0		12 000
PE61	47	ETIAGE	RETENUES DECONNECTEES	Mazard ouest Cassine / St Lacas 470024	EARL DE SAINT LACAS	Mazard ouest. Cassine / St Lacas	CAUBON ST SAUVEUR	0		76 000
PE61	47	ETIAGE	RETENUES DECONNECTEES	Lapanille 47001288	EARL DE SPECOGNA	Lapanille	GONTAUD DE NOGARET	0		35 000
PE61	47	ETIAGE	RETENUES DECONNECTEES	Yonet 47000984	EARL DE YONET	Yonet	SEYCHES	0		10 000
PE61	47	ETIAGE	RETENUES DECONNECTEES	Sacriste (47006079) 47006079	EARL DES PEPINIERS	Sacriste	STE MARTHE	0		7 200
PE61	47	ETIAGE	RETENUES DECONNECTEES	Marottes - Renardieres 47000214	EARL DES RENARDIERES	Marottes - Renardieres	CASTELNAU SUR GUPIE	0		8 500
PE61	47	ETIAGE	RETENUES DECONNECTEES	La France 47000233	EARL DES SORBIERS	La France	MONTPOUILLAN	0		6 800
PE61	47	ETIAGE	RETENUES DECONNECTEES	LA BASTIDE 47001752	EARL DU BASSET	LA BASTIDE	MONTPOUILLAN	0		4 500
PE61	47	ETIAGE	RETENUES DECONNECTEES	lac 2 47001753	EARL DU BASSET	lac 2	LAPERCHE	0		10 000
PE61	47	ETIAGE	RETENUES DECONNECTEES	Loustalet 47001300	EARL DU BOURDIL	Loustalet	HAUTESVIGNES	0		10 000
PE61	47	ETIAGE	RETENUES DECONNECTEES	Maubourguet 47001299	EARL DU BOURDIL	Maubourguet	HAUTESVIGNES	0		7 500
PE61	47	ETIAGE	RETENUES DECONNECTEES	SOUEYRES / FERRANT 4700344	EARL DU DOMAINE DE SOUEYRES	SOUEYRES / FERRANT	HAUTESVIGNES	0		22 000
PE61	47	ETIAGE	RETENUES DECONNECTEES	FONTENAUDE 47000915	EARL GOUNY	Fonduer	BOUGLON	0		18 000
PE61	47	ETIAGE	RETENUES DECONNECTEES	TALEZE 47000905	EARL DU PEYROU	Taleze	BOUGLON	0		25 480
PE61	47	ETIAGE	RETENUES DECONNECTEES	DESCATTA 47000916	EARL GOUNY	DESCATTA	BOUGLON	0		25 500
PE61	47	ETIAGE	RETENUES DECONNECTEES	FEOURIER 47001011	EARL GOUNY	Feourier	BOUGLON	0		20 000
PE61	47	ETIAGE	RETENUES DECONNECTEES	Campoch 47006381	EARL HOUYASTEY	Labenne	BOUGLON	0		10 000
PE61	47	ETIAGE	RETENUES DECONNECTEES	Dieulivol 47006157	EARL HOUYASTEY	dieulivol	BOUGLON	0		39 000
PE61	47	ETIAGE	RETENUES DECONNECTEES	Parde 47000947	EARL JEAN PIERRE SCHLATTER	Parde	BOUGLON	0		35 350
PE61	47	ETIAGE	RETENUES DECONNECTEES	La Toupinerie-Bas 47000945	EARL JOCAL	La Toupinerie-Bas	SEYCHES	0		33 000
PE61	47	ETIAGE	RETENUES DECONNECTEES	FRECHE 47001284	EARL KFRUIT	FRECHE	MONTIGNAC TOUPINIERE	0		100 000
PE61	47	ETIAGE	RETENUES DECONNECTEES	La Clemence 47001008	EARL LA CLEMENCE	La Clemence	GONTAUD DE NOGARET	0		15 000
PE61	47	ETIAGE	RETENUES DECONNECTEES	LE GRAND GUIREAU 47002489	EARL LE MOULIN D'ARNAUD	Moulin d'Arnaud	ST AVIT	0		2 500
PE61	47	ETIAGE	RETENUES DECONNECTEES	Près de Brietous 47006146	EARL LE MOULIN D'ARNAUD	Près de Brietous	AGME	0		40 500
PE61	47	ETIAGE	RETENUES DECONNECTEES				AGME	0		35 000

OUGC GARONNE AVAL DROPT - PAR 2020/2021

PE	DPT	PERIODE	TYPE DE RESSOURCE	Ressource de prélèvement	PRELEVEUR	Lieu-dit implantation	commune de l'ouvrage	Débit en m3/h	Surface en ha	VOLUME AUTORISE en m3
PE61	47	ETIAGE	RETENUES DECONNECTEES	RAMOUNICHOT 47001855	EARL LE MOULIN D'ARNAUD	RAMOUNICHOT	GONTAUD DE NOGARET	0		11 500
PE61	47	ETIAGE	RETENUES DECONNECTEES	Réservoir Moulin d'Arnaud 47005982	EARL LE MOULIN D'ARNAUD	Moulin d'Arnaud	AGME	0		15 000
PE61	47	ETIAGE	RETENUES DECONNECTEES	CONDE SUD 47005491	EARL PHILIPPE MARTIN	CONDE SUD	FAUILLET	0		1 800
PE61	47	ETIAGE	RETENUES DECONNECTEES	CHATEAU 4700219	EARL PHILIPPON	Chateau	SEVCHES	0		20 500
PE61	47	ETIAGE	RETENUES DECONNECTEES	JEROME 47000999	EARL PREVEL	JEROME	SEVCHES	0		60 000
PE61	47	ETIAGE	RETENUES DECONNECTEES	BELLOC 47001316	EARL RAMISSE	BELLOC	GONTAUD DE NOGARET	0		7 400
PE61	47	ETIAGE	RETENUES DECONNECTEES	RAMISSE 47001318	EARL RAMISSE	RAMISSE	HAUTESVIGNES	0		25 000
PE61	47	ETIAGE	RETENUES DECONNECTEES	BLANCHON 47000902	EARL RAPHAEL DU BLANCHOU	BLANCHON	CAMBES	0		36 000
PE61	47	ETIAGE	RETENUES DECONNECTEES	La Fon Caupre 47001030	EARL REVERDY	Fon Caupre	ST BARTHELEMY D AGENAIS	0		30 000
PE61	47	ETIAGE	RETENUES DECONNECTEES	AU MOULIN 47002992	EARL SABOCO	Boudard	AGME	45		6 000
PE61	47	ETIAGE	RETENUES DECONNECTEES	BORDE NEUVE 47002995	EARL SABOCO	Bordereuve	LABRETONE	45		5 000
PE61	47	ETIAGE	RETENUES DECONNECTEES	Bordereuve 47000921	EARL SABOCO	Limousin	LABRETONE	30		24 000
PE61	47	ETIAGE	RETENUES DECONNECTEES	GOULDARD 47002996	EARL SABOCO	Bel air	AGME	30		8 000
PE61	47	ETIAGE	RETENUES DECONNECTEES	Jamisson 470006078/470006078	EARL SABOCO	Jamisson	AGME	0		45 000
PE61	47	ETIAGE	RETENUES DECONNECTEES	LIMOUSY 47000922	EARL SABOCO	Rogues	LABRETONE	45		32 000
PE61	47	ETIAGE	RETENUES DECONNECTEES	SARRAU 47000886	EARL SABOCO	Sanrou	AGME	0		56 000
PE61	47	ETIAGE	RETENUES DECONNECTEES	Seigneur 47000889	EARL SABOCO	Seigneur	AGME	45		5 000
PE61	47	ETIAGE	RETENUES DECONNECTEES	PETITE LAUBIE 47000956	EARL VERGERS DES DEUX COTEAUX	Petite Laubie	PUYMCLAN	0		75 000
PE61	47	ETIAGE	RETENUES DECONNECTEES	MOULIN DE PIQUET 47000201	FOURNOL PATRICK	MOULIN DE PIQUET	LAGUIPE	0		15 000
PE61	47	ETIAGE	RETENUES DECONNECTEES	Mouray 47001700	GAEC DE CALZIA	Mouray	LA REUNION	0		11 000
PE61	47	ETIAGE	RETENUES DECONNECTEES	FONTIGOUTTE 47000934	GAEC DE FONTIGOUTTE	FONTIGOUTTE	LABRETONE	0		32 000
PE61	47	ETIAGE	RETENUES DECONNECTEES	GUINOT 47000935	GAEC DE FONTIGOUTTE	GUINOT	LABRETONE	0		35 000
PE61	47	ETIAGE	RETENUES DECONNECTEES	La sabliere 47001021	GAEC DE JONGRAND	La sabliere	ST BARTHELEMY D AGENAIS	0		7 800
PE61	47	ETIAGE	RETENUES DECONNECTEES	Le Touyre 47001018	GAEC DE JONGRAND	Le Touyre	PUYMCLAN	0		20 000
PE61	47	ETIAGE	RETENUES DECONNECTEES	Rouly 47001020	GAEC DE JONGRAND	Rouly	ST BARTHELEMY D AGENAIS	0		6 700
PE61	47	ETIAGE	RETENUES DECONNECTEES	MAUDINA 47001904	GAEC DE JOURDINA	MAUDINA	LABRETONE	0		7 500
PE61	47	ETIAGE	RETENUES DECONNECTEES	Dentis 47000929	GAEC DE LA PARGADE	Près de la charité	LABRETONE	0		30 000
PE61	47	ETIAGE	RETENUES DECONNECTEES	Ipagarde 47002174	GAEC DE LA PARGADE	Ipagarde	LABRETONE	0		35 000
PE61	47	ETIAGE	RETENUES DECONNECTEES	PETRAI 47002865	GAEC DE LA PARGADE	PETRAI	LABRETONE	0		25 000
PE61	47	ETIAGE	RETENUES DECONNECTEES	Payroche 47000919	GAEC DE LA PARGADE	Payroche	LABRETONE	0		6 000
PE61	47	ETIAGE	RETENUES DECONNECTEES	PRES DE MOURAU 47002864	GAEC DE LA PARGADE	Près de Mouran	LABRETONE	0		2 000
PE61	47	ETIAGE	RETENUES DECONNECTEES	La Forêt - Jean Point Nord 47000194	GAEC DES PALLARDS	La Forêt - Jean Point Nord	CASTELNAU SUR GUIPE	0		13 800
PE61	47	ETIAGE	RETENUES DECONNECTEES	Donis 47000982	GAEC DU PLANIER	Donis	PUYMCLAN	0		3 000
PE61	47	ETIAGE	RETENUES DECONNECTEES	LAPERIERE 47005672	GAEC DU PLANIER	LAPERIERE	PUYMCLAN	0		10 000
PE61	47	ETIAGE	RETENUES DECONNECTEES	LE COLOMBIER 47005475	GAEC DU PLANIER	Le Colomblie	PUYMCLAN	0		6 854
PE61	47	ETIAGE	RETENUES DECONNECTEES	PINTOU 47000968	GAEC DU PLANIER	Pintou	PUYMCLAN	0		12 000
PE61	47	ETIAGE	RETENUES DECONNECTEES	AU SUQUET 47000963	GAEC DU SUQUET	Au Suquet	PUYMCLAN	0		5 000
PE61	47	ETIAGE	RETENUES DECONNECTEES	Callavel 47000965	GAEC DU SUQUET	Callavel	PUYMCLAN	0		1 000
PE61	47	ETIAGE	RETENUES DECONNECTEES	AU MOULIN 47002992	GRENEREAU JEAN	AU MOULIN	AGME	0		6 000
PE61	47	ETIAGE	RETENUES DECONNECTEES	Bragard 47000980	GRENEREAU JEAN	Bragard	PUYMCLAN	0		13 000
PE61	47	ETIAGE	RETENUES DECONNECTEES	MAISONNEUVE 47002054	GENIER JEAN-BERNARD	MAISONNEUVE	BIRAC SUR TREC	0		10 000
PE61	47	ETIAGE	RETENUES DECONNECTEES	Grand Robert 47000911	GUILLEMI MICHEL	Le Grand Robert	ESCASSEFORT	0		76 600
PE61	47	ETIAGE	RETENUES DECONNECTEES	Lesage 47000226	JOUSSEUME CHRISTIAN	Lesage	MAUVEZIN SUR GUIPE	0		15 000
PE61	47	ETIAGE	RETENUES DECONNECTEES	Réservoir situé sur 47052 47002041	LABAT ERIC		CASTELJALOUX	0		10 000
PE61	47	ETIAGE	RETENUES DECONNECTEES	Lamothe 47001729	LAVAT CLAUDE	Lamothe	RUFFIAC	0		13 000
PE61	47	ETIAGE	RETENUES DECONNECTEES	LAMOTHE 47002558	LAVAT CLAUDE	LAMOTHE	RUFFIAC	0		12 000
PE61	47	ETIAGE	RETENUES DECONNECTEES	Prés pourris 47000892	NAY GILLES	Prés Pourris	AGME	0		4 800
PE61	47	ETIAGE	RETENUES DECONNECTEES	Presbytere 47000891	NAY GILLES	Presbytere	AGME	0		6 000
PE61	47	ETIAGE	RETENUES DECONNECTEES	PARIS 47002004	NOYER ROBERT	PARIS	LABRETONE	0		12 100
PE61	47	ETIAGE	RETENUES DECONNECTEES	PICHAUD 47005506	PAILLE JEANMICHEL	PICHAUD	ESCASSEFORT	0		1 080

OUGC GARONNE AVAL DROPT - PAR 2020/2021

PE	DPT	PERIODE	TYPE DE RESSOURCE	Ressource de prélèvement	PRELEVEUR	Lieu-dit implantation	commune de l'ouvrage	Débit en m3/h	Surface en ha	VOLUME AUTORISE en m3
PE61	47	ETIAGE	RETENUES DECONNECTEES	Boulac 47001766	PENETIER MONIQUE	Boulac	MONTIGNAC TOUPINIERE	0	11,90	30 000
PE61	47	ETIAGE	RETENUES DECONNECTEES	Mazard ouest Cassine / St Lacas 470024	PIZZINATO DENIS	Saint-Lacas	LEVIGNAC DE GUYENNE	0	4,00	60 000
PE61	47	ETIAGE	RETENUES DECONNECTEES	MOURET 47002988	POSEL ALEXANDRE	Mouret	GONTAUD DE NOGARET	20	14,00	7 000
PE61	47	ETIAGE	RETENUES DECONNECTEES	GRANGEOTTE 47001286	POUVEREAU CLAUDINE	GRANGEOTTE	GONTAUD DE NOGARET	0	7,00	19 000
PE61	47	ETIAGE	RETENUES DECONNECTEES	Pradier/Cante Lauzette 47000909	PUY LAURENCE	Pradier/Cante Lauzette	ESCASSEFORT	0	13,00	5 000
PE61	47	ETIAGE	RETENUES DECONNECTEES	Pradier/Cante Lauzette 47000910	PUY LAURENCE	Pradier/Cante Lauzette	ESCASSEFORT	0	13,00	15 500
PE61	47	ETIAGE	RETENUES DECONNECTEES	Lestage 47000228	RIBA PHILIPPE	Lestage	MAUVEZIN SUR GUPPE	0	10,00	15 000
PE61	47	ETIAGE	RETENUES DECONNECTEES	Larche 47001002	RIVIERE NICOLE	Larche	SEVCHES	0	10,00	24 000
PE61	47	ETIAGE	RETENUES DECONNECTEES	Bois de Baoules 47001240	SARL LES VERGERS DU 47	Bois de baloues	TOURTRES	0	25,00	104 000
PE61	47	ETIAGE	RETENUES DECONNECTEES	Reservoir situé sur 47313 47001241	SARL LES VERGERS DU 47	Fond grande	TOURTRES	0	28,00	50 000
PE61	47	ETIAGE	RETENUES DECONNECTEES	Reservoir situé sur 47313 47001242	SARL LES VERGERS DU 47	Fond grande	TOURTRES	0	27,5	50 000
PE61	47	ETIAGE	RETENUES DECONNECTEES	Ramouichot 47000971	SAS LANTROU	Ramouichot	GONTAUD DE NOGARET	0	10,00	41 000
PE61	47	ETIAGE	RETENUES DECONNECTEES	Galoché 47002428	SCA DE VEVRAN	Galoché	CAUBON ST SAUVEUR	0	10,00	70 000
PE61	47	ETIAGE	RETENUES DECONNECTEES	ST Jean 47002869	SCA DE VEVRAN	ST Jean	CAUBON ST SAUVEUR	0	10,00	150 000
PE61	47	ETIAGE	RETENUES DECONNECTEES	Veyran 47002870	SCA DE VEVRAN	Veyran	CAUBON ST SAUVEUR	0	10,00	40 000
PE61	47	ETIAGE	RETENUES DECONNECTEES	GARBISES 47002138	SCA DU DOMAINE DU GRAND BERTRAND	GARBISES	RUFFIAC	0	13,00	130 000
PE61	47	ETIAGE	RETENUES DECONNECTEES	Cridelose 47000353	SCA DE CAVAGNAN	Cridelose	GREZET CAVAGNAN	0	3,000	3 000
PE61	47	ETIAGE	RETENUES DECONNECTEES	LIGOURE 47002450	SCA DE LIGOURE	LIGOURE	ST AVIT	0	4,000	40 000
PE61	47	ETIAGE	RETENUES DECONNECTEES	Vignobles de Cougouille 47002358	SCA DE LIGOURE	Vignobles de Cougouille	CAMBES	0	20,000	20 000
PE61	47	ETIAGE	RETENUES DECONNECTEES	BLQUIN 47002137	SCA DE MOUGNANE	Laubarde	ARGENTON	0	170 000	170 000
PE61	47	ETIAGE	RETENUES DECONNECTEES	LA FORET 47001988	SCA DE MOUGNANE	LA FORET	ARGENTON	0	20 000	20 000
PE61	47	ETIAGE	RETENUES DECONNECTEES	Au mares 47001277	SCA DE REDON	Au mares	GONTAUD DE NOGARET	0	16 500	16 500
PE61	47	ETIAGE	RETENUES DECONNECTEES	Capéran 47001725	SCA DE REBON	Capéran	POUSSIGNAC	0	9 500	9 500
PE61	47	ETIAGE	RETENUES DECONNECTEES	Garreau 47000364	SCA DES COTTEAUX DE MARTAILLAC	Garreau	STE GEMME MARTAILLAC	0	2 000	2 000
PE61	47	ETIAGE	RETENUES DECONNECTEES	JEANTES 47000992	SCA DU JRS	JEANTES	SEVCHES	0	30 000	30 000
PE61	47	ETIAGE	RETENUES DECONNECTEES	Paric 47000986	SCA DU PARRY	Paric	SEVCHES	0	65 000	65 000
PE61	47	ETIAGE	RETENUES DECONNECTEES	Jean cousin 47001708	SCA JEAN COUSIN	Jean cousin	CASTELJALOUX	0	15 000	15 000
PE61	47	ETIAGE	RETENUES DECONNECTEES	Pré du Tod 47006370	SCA LA COMPAGNIE DES VERGERS	Saint Etienne de Londres	PUYMICLAN	0	40 000	40 000
PE61	47	ETIAGE	RETENUES DECONNECTEES	Baudou 47001014	SCHIZZEROTTO MARIE FRANCOISE	Baudou	ST AVIT	0	2 000	2 000
PE61	47	ETIAGE	RETENUES DECONNECTEES	Renardière 47001015	SCHIZZEROTTO MARIE FRANCOISE	Renardière	ST AVIT	0	6 000	6 000
PE61	47	ETIAGE	RETENUES DECONNECTEES	Jean du puy 47000238	VANNETTI DAVID	Jean du puy	VIRAZEIL	0	15 000	15 000
PE61	47	ETIAGE	RETENUES DECONNECTEES	JOURDES 47001922	VIGO CLAUDE	saint-Laurent	SEVCHES	0	6 500	6 500
PE61	47	ETIAGE	RETENUES DECONNECTEES	VIGNOBLE 47002304	VIGO CLAUDE	VIGNOBLE	SEVCHES	0	16 000	16 000
PE 61 - RETENUES DECONNECTEES - ETIAGE										
PE62	33	ETIAGE	EAUX SUPERFICIELLES	CANAL LATERAL A LA GARONNE	CONSTANTIN JANY	Duga	PUYBARBAN	45	11,90	7 854 384
PE62	33	ETIAGE	EAUX SUPERFICIELLES	CANAL LATERAL A LA GARONNE	CONSTANTIN JANY		BLIGNAC	50	4,00	16 250
PE62	33	ETIAGE	EAUX SUPERFICIELLES	CANAL LATERAL A LA GARONNE	DARET HERVE		BASSANNE	45	14,00	6 000
PE62	33	ETIAGE	EAUX SUPERFICIELLES	BASSANNE AVAL	DARIET CHRISTOPHE		BARIE	20	7,00	8 000
PE62	33	ETIAGE	EAUX SUPERFICIELLES	CANAL LATERAL A LA GARONNE	EARL CAMPO		HURE	25	13,00	19 500
PE62	33	ETIAGE	EAUX SUPERFICIELLES	BASSANNE AVAL	EARL DE BIASI	Bourdoin	BARIE	40	10,00	12 500
PE62	33	ETIAGE	EAUX SUPERFICIELLES	BASSANNE AVAL	EARL DE BIASI	Matarifes (bas)	BARIE	180	25,00	40 000
PE62	33	ETIAGE	EAUX SUPERFICIELLES	BASSANNE AVAL	EARL DE BIASI	Matarifes (bas)	BARIE	50	28,00	40 250
PE62	33	ETIAGE	EAUX SUPERFICIELLES	BASSANNE AVAL	EARL DE LA NALETTE		CASTETS EN DORTHE	70	2,75	8 250
PE62	33	ETIAGE	EAUX SUPERFICIELLES	BASSANNE AVAL	EARL LACOSTE	Barthes Nord	BASSANNE	30	17,20	37 600
PE62	33	ETIAGE	EAUX SUPERFICIELLES	BASSANNE AVAL	EARL LACOSTE	Vendeye	FLOUDES	30	3,00	9 000
PE62	33	ETIAGE	EAUX SUPERFICIELLES	BASSANNE AVAL	EARL LALIMENT		BASSANNE	25	4,30	8 780
PE62	33	ETIAGE	EAUX SUPERFICIELLES	CANAL LATERAL A LA GARONNE	PAIHET DANIEL	Pils	BASSANNE	60	10,00	10 000
PE62	33	ETIAGE	EAUX SUPERFICIELLES	BASSANNE AVAL	SCA TERRES DU SUD		CASTILLON	60	10,00	12 500
PE62	47	ETIAGE	EAUX SUPERFICIELLES	canal latéral à la garonne (uq2)	ALEXIS PASCAL	Caminois	BRUCH	14	31,00	38 125

OUGC GARONNE AVAL DROPT - PAR 2020/2021

PE	DPT	PERIODE	TYPE DE RESSOURCE	Ressource de prélèvement	PRELEVEUR	Lieu-dit implantation	commune de l'ouvrage	Débit en m ³ /h	Surface AUTORISE en ha	VOLUME en m ³
PE02	47	ETIAGE	EAUX SUPERFICIELLES	ALLUVIONS DE GARONNE (1) (UG2)	AMOURoux HENRI	Jean Cusson	ESTILLAC	28		12 380
PE02	47	ETIAGE	EAUX SUPERFICIELLES	ALLUVIONS DE GARONNE (1) (UG2)	ANCEZE JEAN-LOUIS	Le Graten	ST HILAIRE DE LUSIGNAN	6		699
PE02	47	ETIAGE	EAUX SUPERFICIELLES	saint-martin	ANCEZE JEAN-LOUIS	Le Graten	ST HILAIRE DE LUSIGNAN	6		699
PE02	47	ETIAGE	EAUX SUPERFICIELLES	ALLUVIONS DE GARONNE (2) (UG2)	ANDRIEUx Pascal	Chassaube	TONNEINS	30		6 878
PE02	47	ETIAGE	EAUX SUPERFICIELLES	ALLUVIONS DE GARONNE (1) (UG2)	APHATIE ERIC	Le Clerc	MONTESQUIEU	35		14 443
PE02	47	ETIAGE	EAUX SUPERFICIELLES	ALLUVIONS DE GARONNE (2) (UG2)	ARMAND Pierrette	Caillou – Lague	MONHEURT	15		1 498
PE02	47	ETIAGE	EAUX SUPERFICIELLES	ALLUVIONS DE GARONNE (2) (UG2)	ARMAND Pierrette	Jeanlilat	MONHEURT	20		13 755
PE02	47	ETIAGE	EAUX SUPERFICIELLES	ALLUVIONS DE GARONNE (2) (UG2)	ARMAND Pierrette	Marin	MONHEURT	20		10 808
PE02	47	ETIAGE	EAUX SUPERFICIELLES	ALLUVIONS DE GARONNE (2) (UG2)	ARMAND Pierrette	Monjeau	MONHEURT	20		8 941
PE02	47	ETIAGE	EAUX SUPERFICIELLES	garonne (ug2)	ARMAND Pierrette	Monjeau	MONHEURT	25		3 045
PE02	47	ETIAGE	EAUX SUPERFICIELLES	canal latéral à la garonne (ug2)	ASA DE LA REGION DU QUEYRAN	lie de Castelnau	MONHEURT	80		2 614
PE02	47	ETIAGE	EAUX SUPERFICIELLES	canal latéral à la garonne (ug2)	ASA DE LA REGION DU QUEYRAN	Gallard	PUCH D AGENAIS	700		559 158
PE02	47	ETIAGE	EAUX SUPERFICIELLES	ourbise	ASA DE LA REGION DU QUEYRAN	Au Pont	VILLEFRANCHE DU QUEYRAN	30		96 000
PE02	47	ETIAGE	EAUX SUPERFICIELLES	garonne (ug1)	ASA DE PORT SITE MARIE	Lagarde	PORT SIE MARIE	300		172 541
PE02	47	ETIAGE	EAUX SUPERFICIELLES	canal latéral à la garonne (ug2)	ASL IRRIGOURBISE	Lapoullie	CLERMONT DESSOUS	1300		527 208
PE02	47	ETIAGE	EAUX SUPERFICIELLES	masse d'agen réalimentée	ASTIE Raymond	St Christophe	VILLETON	300		239 639
PE02	47	ETIAGE	EAUX SUPERFICIELLES	ALLUVIONS DE GARONNE (1) (UG2)	BAUDAS Christian	Riviere de L'abat	PONT DU CASSE	0		150
PE02	47	ETIAGE	EAUX SUPERFICIELLES	ourbise	BAUDAS CHRISTIAN	Sables de Villfranche	VILLEFRANCHE DU QUEYRAN	15		14 738
PE02	47	ETIAGE	EAUX SUPERFICIELLES	canal latéral à la garonne (ug2)	BAUDAS FLORENT	Sables de Villfranche	VILLEFRANCHE DU QUEYRAN	30		17 489
PE02	47	ETIAGE	EAUX SUPERFICIELLES	canal latéral à la garonne (ug2)	BAZAS FLORENT	Grand Mayne	MARMAUDE	15		12 281
PE02	47	ETIAGE	EAUX SUPERFICIELLES	ALLUVIONS DE GARONNE (2) (UG2)	BEAUJARDIN JEAN-BERNARD	La Grave	MARMAUDE	29		23 581
PE02	47	ETIAGE	EAUX SUPERFICIELLES	canal latéral à la garonne (ug2)	BEAUJARDIN JEAN-BERNARD	Larberie	LAGRIERE	36		17 194
PE02	47	ETIAGE	EAUX SUPERFICIELLES	ALLUVIONS DE GARONNE (1) (UG2)	BENSE JOSIANE	St Martin	CALONGES	36		17 194
PE02	47	ETIAGE	EAUX SUPERFICIELLES	ALLUVIONS DE GARONNE (2) (UG2)	BERGES GILBERTE	Mayson	LAGRIERE	42		34 389
PE02	47	ETIAGE	EAUX SUPERFICIELLES	ALLUVIONS DE GARONNE (1) (UG2)	BERNET JEAN-PIERRE	Lescourre	ESTILLAC	27		8 253
PE02	47	ETIAGE	EAUX SUPERFICIELLES	ALLUVIONS DE GARONNE (2) (UG2)	BERNET JEAN-PIERRE	Carrelle	BRAX	35		1 090
PE02	47	ETIAGE	EAUX SUPERFICIELLES	ALLUVIONS DE GARONNE (2) (UG2)	BERNET JEAN-PIERRE	St Georges	TONNEINS	40		22 930
PE02	47	ETIAGE	EAUX SUPERFICIELLES	ALLUVIONS DE GARONNE (2) (UG2)	BERNET JEAN-PIERRE	St Georges	TONNEINS	40		22 930
PE02	47	ETIAGE	EAUX SUPERFICIELLES	ALLUVIONS DE GARONNE (1) (UG2)	BERRON THIERRY	St Georges	TONNEINS	40		8 528
PE02	47	ETIAGE	EAUX SUPERFICIELLES	ourbise	BESSEGA GABRIEL	Poitou	CAUDECOSTE	25		14 333
PE02	47	ETIAGE	EAUX SUPERFICIELLES	garonne (ug2)	BESSIERE PAUL	Repassac	VILLETON	25		4 127
PE02	47	ETIAGE	EAUX SUPERFICIELLES	canal latéral à la garonne (ug2)	BISSARO LIONEL	Roucaux	CAUDECOSTE	40	16,00	20 000
PE02	47	ETIAGE	EAUX SUPERFICIELLES	ALLUVIONS DE GARONNE (2) (UG2)	BONILLO HERNANDEZ José Antonio	Coop. Agricole	DAMAZAN	31		39 360
PE02	47	ETIAGE	EAUX SUPERFICIELLES	ALLUVIONS DE GARONNE (1) (UG2)	BONORA PATRICK	Dutrouilh	DAMAZAN	2		1 684
PE02	47	ETIAGE	EAUX SUPERFICIELLES	ALLUVIONS DE GARONNE (1) (UG2)	BONORA PATRICK	Grand Courrageodles	THOUARS SUR GARONNE	40		22 930
PE02	47	ETIAGE	EAUX SUPERFICIELLES	ALLUVIONS DE GARONNE (1) (UG2)	BONORA PATRICK	L'Engalerie	THOUARS SUR GARONNE	82		46 789
PE02	47	ETIAGE	EAUX SUPERFICIELLES	ALLUVIONS DE GARONNE (1) (UG2)	BONORA PATRICK	La Petite Ribero	THOUARS SUR GARONNE	45		25 792
PE02	47	ETIAGE	EAUX SUPERFICIELLES	canal latéral à la garonne (ug2)	BONORA PATRICK	Lapaneze	BUZET SUR BAISE	45		36 845
PE02	47	ETIAGE	EAUX SUPERFICIELLES	garonne (ug2)	BORGLOLOTTO SYLVAIN	Les Menjons	THOUARS SUR GARONNE	50		29 476
PE02	47	ETIAGE	EAUX SUPERFICIELLES	ALLUVIONS DE GARONNE (1) (UG2)	BORGLOLOTTO SYLVAIN	Bery	CAUDECOSTE	15		4 127
PE02	47	ETIAGE	EAUX SUPERFICIELLES	ALLUVIONS DE GARONNE (1) (UG2)	BORGLOLOTTO SYLVAIN	Roucau	CAUDECOSTE	35		15 131
PE02	47	ETIAGE	EAUX SUPERFICIELLES	ségone	BOTTEON JEAN-FRANCOIS	Illots	CAUDECOSTE	15		4 912
PE02	47	ETIAGE	EAUX SUPERFICIELLES	ALLUVIONS DE GARONNE (2) (UG2)	BOUDOU JEAN-CLAUDE	Fourtanet	FOULAVRONNES	72		13 755
PE02	47	ETIAGE	EAUX SUPERFICIELLES	ALLUVIONS DE GARONNE (1) (UG2)	BOUE PATRICE	Moulin l'acoste	TONNEINS	25		4 017
PE02	47	ETIAGE	EAUX SUPERFICIELLES	ALLUVIONS DE GARONNE (1) (UG2)	BOUE PATRICE	Au Saumon	SAUVETERRE ST DENIS	42		17 194
PE02	47	ETIAGE	EAUX SUPERFICIELLES	ALLUVIONS DE GARONNE (1) (UG2)	BOUE PATRICE	Estube	SAUVETERRE ST DENIS	42		17 194
PE02	47	ETIAGE	EAUX SUPERFICIELLES	ALLUVIONS DE GARONNE (1) (UG2)	BOUE PATRICE	Estube 2	CAUDECOSTE	42		17 194
PE02	47	ETIAGE	EAUX SUPERFICIELLES	garonne (ug2)	BOUE PATRICE	Mouline	SAUVETERRE ST DENIS	42		17 194
PE02	47	ETIAGE	EAUX SUPERFICIELLES	ALLUVIONS DE GARONNE (1) (UG2)	BOUELIH ADRIEN	Les Iles	SAUVETERRE ST DENIS	80		8 804
PE02	47	ETIAGE	EAUX SUPERFICIELLES	ALLUVIONS DE GARONNE (1) (UG2)		6005 avenue jean monnet	CASTELCULIER	35		24 600

OUGC GARONNE AVAL DROPT - PAR 2020/2021

PE	DPT	PERIODE	TYPE DE RESSOURCE	Ressource de prélèvement	PRELEVEUR	Lieu-dit implantation	commune de l'ouvrage	Débit en m3/h	Surface en ha	VOLUME AUTORISE en m3
PE2	47	ETIAGE	EAUX SUPERFICIELLES	ALLUVIONS DE GARONNE (2) (UG2)	BOUVET ISABELLE	Petit St Pierre	PUCH D AGENAIS	15		9 344
PE2	47	ETIAGE	EAUX SUPERFICIELLES	ourbise	BOUZON Bertrand	Ardouin	VILLEFRANCHE DU QUEYRAN	15		2 751
PE2	47	ETIAGE	EAUX SUPERFICIELLES	ALLUVIONS DE GARONNE (1) (UG2)	BRODOUX PHILIPPE	Courdet	MONTESQUIEU	40		11 004
PE2	47	ETIAGE	EAUX SUPERFICIELLES	canal latéral à la garonne (ug2)	BRU GUY	Morn	PUCH D AGENAIS	11		8 842
PE2	47	ETIAGE	EAUX SUPERFICIELLES	ALLUVIONS DE GARONNE (1) (UG2)	BRUNET ANNE	Roc de Pine	PORT STE MARIE	12		8 253
PE2	47	ETIAGE	EAUX SUPERFICIELLES	lareyre	CAGNIN JEROME	Pigail	CA LONGES	25		13 755
PE2	47	ETIAGE	EAUX SUPERFICIELLES	ALLUVIONS DE GARONNE (1) (UG2)	CANZIAN PHILIPPE	Matalin	BRUCH	30		19 650
PE2	47	ETIAGE	EAUX SUPERFICIELLES	ALLUVIONS DE GARONNE (1) (UG2)	CAPUL MARIE	Sables	ST HILAIRE DE LUSIGNAN	23		4 127
PE2	47	ETIAGE	EAUX SUPERFICIELLES	ALLUVIONS DE GARONNE (1) (UG2)	CARRERE LOIC	Au Bert	BRAX	25		14 333
PE2	47	ETIAGE	EAUX SUPERFICIELLES	ALLUVIONS DE GARONNE (1) (UG2)	CARRERE LOIC	Champs de Canton	BRAX	25		14 333
PE2	47	ETIAGE	EAUX SUPERFICIELLES	garonne (ug2)	CARRERE LOIC	Champs de Midi	STE COLOMBE EN BRULHOIS	18		10 316
PE2	47	ETIAGE	EAUX SUPERFICIELLES	ALLUVIONS DE GARONNE (1) (UG2)	CARRIE HIERRE	Cantegril	LAVRAC	50		27 511
PE2	47	ETIAGE	EAUX SUPERFICIELLES	ALLUVIONS DE GARONNE (1) (UG2)	CASSE GHISLAINE	Garonne	ST ROMAIN LE NOBLE	12		1 104
PE2	47	ETIAGE	EAUX SUPERFICIELLES	ALLUVIONS DE GARONNE (1) (UG2)	CASSE GHISLAINE	Lissandre	ST NICOLAS DE LA BALERME	12		5 117
PE2	47	ETIAGE	EAUX SUPERFICIELLES	ALLUVIONS DE GARONNE (1) (UG2)	CASSE GHISLAINE	Lou Goutle	ST NICOLAS DE LA BALERME	12		6 520
PE2	47	ETIAGE	EAUX SUPERFICIELLES	ALLUVIONS DE GARONNE (1) (UG2)	CASSE PATRICE	Trouillac	SAINT SIXTE	30		8 253
PE2	47	ETIAGE	EAUX SUPERFICIELLES	ALLUVIONS DE GARONNE (1) (UG2)	CAUNES JEROME	Las Bedres	CAUDECOSTE	25		27 511
PE2	47	ETIAGE	EAUX SUPERFICIELLES	garonne (ug2)	CAVE Michel	Bianquette	LE PASSAGE	30		11 004
PE2	47	ETIAGE	EAUX SUPERFICIELLES	ALLUVIONS DE GARONNE (2) (UG2)	CAYROU CHRISTIANE	Bernet	FAUILLET	40		24 563
PE2	47	ETIAGE	EAUX SUPERFICIELLES	ALLUVIONS DE GARONNE (2) (UG2)	CAYROU CHRISTIANE	Fontanal La cabanne	FAUILLET	30		29 476
PE2	47	ETIAGE	EAUX SUPERFICIELLES	ALLUVIONS DE GARONNE (2) (UG2)	CAYROU CHRISTIANE	Fontanal la Cabanne	FAUILLET	30		17 685
PE2	47	ETIAGE	EAUX SUPERFICIELLES	ALLUVIONS DE GARONNE (2) (UG2)	CAYROU CHRISTIANE	Ialame de heraud Sud	FAUILLET	30		24 563
PE2	47	ETIAGE	EAUX SUPERFICIELLES	ALLUVIONS DE GARONNE (2) (UG2)	CECCATO MARYSE	Lacoste	MONHEURT	40		4 127
PE2	47	ETIAGE	EAUX SUPERFICIELLES	ALLUVIONS DE GARONNE (2) (UG2)	CECCATO MARYSE	Lacoste	MONHEURT	50		4 127
PE2	47	ETIAGE	EAUX SUPERFICIELLES	banneau	CECCATO MARYSE	Lacoste	MONHEURT	40		4 539
PE2	47	ETIAGE	EAUX SUPERFICIELLES	canal latéral à la garonne (ug2)	CHABBERIE NICOLAS	Sechoir	MONHEURT	40		32 750
PE2	47	ETIAGE	EAUX SUPERFICIELLES	ALLUVIONS DE GARONNE (2) (UG2)	CLERC THERESE	Gallard	PUCH D AGENAIS	40		32 750
PE2	47	ETIAGE	EAUX SUPERFICIELLES	ALLUVIONS DE GARONNE (1) (UG2)	COGO JOSE	Petit Brax	MONHEURT	30		4 912
PE2	47	ETIAGE	EAUX SUPERFICIELLES	ALLUVIONS DE GARONNE (1) (UG2)	COGO JOSE	Labarthe	DAMAZAN	30		16 702
PE2	47	ETIAGE	EAUX SUPERFICIELLES	ALLUVIONS DE GARONNE (1) (UG2)	COGO JOSE	Majourau	DAMAZAN	30		10 808
PE2	47	ETIAGE	EAUX SUPERFICIELLES	ALLUVIONS DE GARONNE (1) (UG2)	COGO JOSE	Sabret	DAMAZAN	30		22 589
PE2	47	ETIAGE	EAUX SUPERFICIELLES	garonne (ug2)	COMPAGNIE AMENAGEMENT COTEAUX DE GASCOGNE	Bequin	MONTESQUIEU	2160		1 437 840
PE2	47	ETIAGE	EAUX SUPERFICIELLES	garonne (ug2)	COMPAGNIE AMENAGEMENT COTEAUX DE GASCOGNE	Galles	THOUARS SUR GARONNE	1225		958 560
PE2	47	ETIAGE	EAUX SUPERFICIELLES	garonne (ug2)	COMPAGNIE AMENAGEMENT COTEAUX DE GASCOGNE	Nord	ST LAURENT	1940		1 246 128
PE2	47	ETIAGE	EAUX SUPERFICIELLES	ALLUVIONS DE GARONNE (2) (UG2)	CORNAGGIA PASCAL	Castang	PUCH D AGENAIS	36		20 633
PE2	47	ETIAGE	EAUX SUPERFICIELLES	masse d'agen réalimentée	COSTE BEATRICE	Cazeneuve	MONBALEN	0		32 472
PE2	47	ETIAGE	EAUX SUPERFICIELLES	garonne (ug2)	COUSERANT Alain	Tivoli	TONNENS	30		7 074
PE2	47	ETIAGE	EAUX SUPERFICIELLES	garonne (ug2)	COUZIN JOSIANE	Madame	ANGUILLON	25		16 702
PE2	47	ETIAGE	EAUX SUPERFICIELLES	ALLUVIONS DE GARONNE (2) (UG2)	COZZA ALINE	Au Lugat	PUCH D AGENAIS	25		13 755
PE2	47	ETIAGE	EAUX SUPERFICIELLES	ALLUVIONS DE GARONNE (2) (UG2)	COZZA ALINE	Naudon	PUCH D AGENAIS	27		15 474
PE2	47	ETIAGE	EAUX SUPERFICIELLES	savoire	CRUGUT DENIS	Savoire	CUQ	0		1 997
PE2	47	ETIAGE	EAUX SUPERFICIELLES	ALLUVIONS DE GARONNE (1) (UG2)	DAL BELLO SERGE	Campch	BUZET SUR BAISE	35		11 004
PE2	47	ETIAGE	EAUX SUPERFICIELLES	ALLUVIONS DE GARONNE (1) (UG2)	DAL BELLO SERGE	Campch	BUZET SUR BAISE	35		16 507
PE2	47	ETIAGE	EAUX SUPERFICIELLES	ALLUVIONS DE GARONNE (1) (UG2)	DAL BELLO SERGE	Campch	BUZET SUR BAISE	45		20 633
PE2	47	ETIAGE	EAUX SUPERFICIELLES	ALLUVIONS DE GARONNE (1) (UG2)	DAL BELLO SERGE	Dussan	DAMAZAN	35		13 755
PE2	47	ETIAGE	EAUX SUPERFICIELLES	ALLUVIONS DE GARONNE (1) (UG2)	DAL BELLO SERGE	Laplaneze	BUZET SUR BAISE	35		17 882
PE2	47	ETIAGE	EAUX SUPERFICIELLES	ALLUVIONS DE GARONNE (2) (UG1)	DAL MOLIN Jean-Michel	Gulbert	SENESTIS	13		4 585
PE2	47	ETIAGE	EAUX SUPERFICIELLES	ALLUVIONS DE GARONNE (2) (UG1)	DAL MOLIN Jean-Michel	Gulbert	SENESTIS	13		4 585
PE2	47	ETIAGE	EAUX SUPERFICIELLES	ALLUVIONS DE GARONNE (1) (UG2)	DALL AGNOL JEAN-MARIE	La Carrière	ST HILAIRE DE LUSIGNAN	30		19 258
PE2	47	ETIAGE	EAUX SUPERFICIELLES	ALLUVIONS DE GARONNE (2) (UG2)	DALL ANTONIA ERIC	Le Petit Marais	VILLETON	30		20 000
PE2	47	ETIAGE	EAUX SUPERFICIELLES	ALLUVIONS DE GARONNE (2) (UG2)	DALLIES JEAN-CLAUDE	Drems	MONHEURT	30		6 878

OUGC GARONNE AVAL DROPT - PAR 2020/2021

PE	DPT	PERIODE	TYPE DE RESSOURCE	Ressource de prélèvement	PRELEVEUR	Lieu-dit implantation	commune de l'ouvrage	Débit en m ³ /h	Surface AUTORISE en ha	VOLUME en m ³
PE62	47	ETIAGE	EAUX SUPERFICIELLES	ALLUVIONS DE GARONNE (2) (UG2)	DALLIES MARIE-THERESE	Borderie	MONNEHURT	80		27 511
PE62	47	ETIAGE	EAUX SUPERFICIELLES	ALLUVIONS DE GARONNE (2) (UG2)	DALLIES MAURICE	Borderie	MONNEHURT	40		5 503
PE62	47	ETIAGE	EAUX SUPERFICIELLES	ALLUVIONS DE GARONNE (1) (UG2)	DAVIGHI ALAIN	Le Chastel	BRAX	30		22 008
PE62	47	ETIAGE	EAUX SUPERFICIELLES	ALLUVIONS DE GARONNE (2) (UG2)	DE GRANDI PASCAL	Borde Neuve	MONNEHURT	98		41 286
PE62	47	ETIAGE	EAUX SUPERFICIELLES	ALLUVIONS DE GARONNE (2) (UG2)	DE GRANDI PASCAL	Misson	MONNEHURT	30		13 068
PE62	47	ETIAGE	EAUX SUPERFICIELLES	ALLUVIONS DE GARONNE (2) (UG2)	DE GRANDI PASCAL	Valade Baric	MONNEHURT	28		12 118
PE62	47	ETIAGE	EAUX SUPERFICIELLES	canal latéral à la garonne (Ug2)	DE GRANDI PASCAL	Beaupere	PUCH D AGENAIS	43		35 207
PE62	47	ETIAGE	EAUX SUPERFICIELLES	canal latéral à la garonne (Ug2)	DE GRANDI PASCAL	Falote	PUCH D AGENAIS	0		37 000
PE62	47	ETIAGE	EAUX SUPERFICIELLES	ALLUVIONS DE GARONNE (1) (UG2)	DE HOON ADRIANUS	Larbiere	FEUGAROLLES	40		2 669
PE62	47	ETIAGE	EAUX SUPERFICIELLES	ALLUVIONS DE GARONNE (1) (UG2)	DE HOON ADRIANUS	Perque	FEUGAROLLES	30		11 445
PE62	47	ETIAGE	EAUX SUPERFICIELLES	ALLUVIONS DE GARONNE (1) (UG2)	DE HOON ADRIANUS	Perque	FEUGAROLLES	25		1 608
PE62	47	ETIAGE	EAUX SUPERFICIELLES	ALLUVIONS DE GARONNE (1) (UG2)	DEGANELLO CLAUDINE	Carriere de Lasemme	ST HILAIRE DE LUSIGNAN	30		6 878
PE62	47	ETIAGE	EAUX SUPERFICIELLES	ALLUVIONS DE GARONNE (2) (UG2)	DEGANELLO PHILIPPE	Maruilac	FAUILLET	27		6 878
PE62	47	ETIAGE	EAUX SUPERFICIELLES	ALLUVIONS DE GARONNE (2) (UG2)	DEGANELLO PHILIPPE	Troque	TONNEINS	37		12 772
PE62	47	ETIAGE	EAUX SUPERFICIELLES	masse de praysas réalignée	DELOUVRE REMY	Sous la tulierie	BAZENS	1		750
PE62	47	ETIAGE	EAUX SUPERFICIELLES	ALLUVIONS DE GARONNE (1) (UG2)	DENTELLA MARYSE	au Saumon	LAVRAC	20		11 459
PE62	47	ETIAGE	EAUX SUPERFICIELLES	ALLUVIONS DE GARONNE (1) (UG2)	DENUX BEATRICE	La Garonne	MONTESQUIEU	14		9 628
PE62	47	ETIAGE	EAUX SUPERFICIELLES	ALLUVIONS DE GARONNE (1) (UG2)	DENUX BEATRICE	Maumejean	MONTESQUIEU	30		16 507
PE62	47	ETIAGE	EAUX SUPERFICIELLES	ALLUVIONS DE GARONNE (2) (UG2)	DESPIN JEAN-MARIE	Bordeneuve	VILLETON	30		17 194
PE62	47	ETIAGE	EAUX SUPERFICIELLES	ALLUVIONS DE GARONNE (2) (UG2)	DESPIN JEAN-MARIE	Labastoue	MONNEHURT	30		13 755
PE62	47	ETIAGE	EAUX SUPERFICIELLES	canal latéral à la garonne (Ug2)	DEYUS CHRISTIAN	Perrot	LE MAS D AGENAIS	10		8 188
PE62	47	ETIAGE	EAUX SUPERFICIELLES	ouïbse	DEYMIER LAURENT	L'Ouïbse	RAZIMET	40		1 000
PE62	47	ETIAGE	EAUX SUPERFICIELLES	ALLUVIONS DE GARONNE (2) (UG2)	DONATONI Raymonde	Labarholte	MONNEHURT	50		27 511
PE62	47	ETIAGE	EAUX SUPERFICIELLES	canal latéral à la garonne (Ug2)	DONATONI Raymonde	Poneon	PUCH D AGENAIS	50		32 750
PE62	47	ETIAGE	EAUX SUPERFICIELLES	canal latéral à la garonne (Ug2)	DONATONI Raymonde	Poneon	PUCH D AGENAIS	60		49 126
PE62	47	ETIAGE	EAUX SUPERFICIELLES	ALLUVIONS DE GARONNE (1) (UG2)	DRAPE DANIEL	Dumas	LAVRAC	25		8 542
PE62	47	ETIAGE	EAUX SUPERFICIELLES	ALLUVIONS DE GARONNE (1) (UG2)	DUBARRY MICHEL	Bordeneuve	BOE	12		1 398
PE62	47	ETIAGE	EAUX SUPERFICIELLES	canal latéral à la garonne (Ug2)	DUBOURG CHRISTIAN	St Christophe	VILLETON	30		24 563
PE62	47	ETIAGE	EAUX SUPERFICIELLES	canal latéral à la garonne (Ug2)	DUBOURG FREDERIC	Les Caubets	ST LEGER	25		13 559
PE62	47	ETIAGE	EAUX SUPERFICIELLES	gaubège	DUBOURG FREDERIC	Les Caubets	ST LEGER	20		12 297
PE62	47	ETIAGE	EAUX SUPERFICIELLES	ALLUVIONS DE GARONNE (2) (UG2)	DUBOURG YVES	Foncrunet	FAUILLET	30		17 194
PE62	47	ETIAGE	EAUX SUPERFICIELLES	ALLUVIONS DE GARONNE (2) (UG2)	DUBOURG YVES	Franchiment	FAUILLET	50		28 652
PE62	47	ETIAGE	EAUX SUPERFICIELLES	ALLUVIONS DE GARONNE (2) (UG2)	DUBOURG YVES	Labouze	FAUILLET	30		16 211
PE62	47	ETIAGE	EAUX SUPERFICIELLES	garonne (Ug2)	DUBOURG YVES	Labouze	FAUILLET	25		5 503
PE62	47	ETIAGE	EAUX SUPERFICIELLES	canal latéral à la garonne (Ug2)	DUCASNA Paulette	Maresco	FOURQUES SUR GARONNE	47		38 482
PE62	47	ETIAGE	EAUX SUPERFICIELLES	ALLUVIONS DE GARONNE (2) (UG2)	DUCASSE CHRISTIAN	Au Sahut	TONNEINS	20		20 633
PE62	47	ETIAGE	EAUX SUPERFICIELLES	ALLUVIONS DE GARONNE (1) (UG2)	DURREY DANIEL	Ttable	LAVRAC	40		13 755
PE62	47	ETIAGE	EAUX SUPERFICIELLES	ALLUVIONS DE GARONNE (1) (UG2)	EARL ALEXIS	Faveres	BRUCH	40		16 507
PE62	47	ETIAGE	EAUX SUPERFICIELLES	ALLUVIONS DE GARONNE (1) (UG2)	EARL ALEXIS	Huets	BRUCH	40		20 633
PE62	47	ETIAGE	EAUX SUPERFICIELLES	ALLUVIONS DE GARONNE (1) (UG2)	EARL ALEXIS	Lapougnans	BRUCH	30		9 628
PE62	47	ETIAGE	EAUX SUPERFICIELLES	ALLUVIONS DE GARONNE (1) (UG2)	EARL ALEXIS	Lasserre	MONTESQUIEU	30		16 507
PE62	47	ETIAGE	EAUX SUPERFICIELLES	ALLUVIONS DE GARONNE (1) (UG2)	EARL ALEXIS	Nommejean	MONTESQUIEU	40		8 253
PE62	47	ETIAGE	EAUX SUPERFICIELLES	ALLUVIONS DE GARONNE (1) (UG2)	EARL AU FIL DES SAISONS	Ile de Balan	BAZENS	20		10 000
PE62	47	ETIAGE	EAUX SUPERFICIELLES	ALLUVIONS DE GARONNE (1) (UG2)	EARL AU PARAVIS	Lasserre	FEUGAROLLES	50		16 000
PE62	47	ETIAGE	EAUX SUPERFICIELLES	ALLUVIONS DE GARONNE (1) (UG2)	EARL AU PARAVIS	Mondevin	ST LAURENT	30		9 216
PE62	47	ETIAGE	EAUX SUPERFICIELLES	ALLUVIONS DE GARONNE (1) (UG2)	EARL BECERRA-TROUTET	Moulin Rouge	FEUGAROLLES	0		40 000
PE62	47	ETIAGE	EAUX SUPERFICIELLES	ALLUVIONS DE GARONNE (2) (UG2)	EARL BERNEZAT	Peysremounie	MOIRAX	60		12 183
PE62	47	ETIAGE	EAUX SUPERFICIELLES	ALLUVIONS DE GARONNE (2) (UG2)	EARL BERNEZAT	Labarriere	LAGRUE	35		17 882
PE62	47	ETIAGE	EAUX SUPERFICIELLES	ALLUVIONS DE GARONNE (2) (UG2)	EARL BONTAZ	Rabucha	LAGRUE	30		8 625
PE62	47	ETIAGE	EAUX SUPERFICIELLES	ALLUVIONS DE GARONNE (2) (UG2)	EARL BONTAZ	Laze	ST HILAIRE DE LUSIGNAN	30		6 878

OUGC GARONNE AVAL DROPT - PAR 2020/2021

PE	DPT	PERIODE	TYPE DE RESSOURCE	Ressource de prélèvement	PRELEVEUR	Lieu-dit implantation	commune de l'ouvrage	Débit en m3/h	Surface AUTORISE en ha	VOLUME en m3
PE62	47	ETIAGE	EAUX SUPERFICIELLES	ALLUVIONS DE GARONNE (1) (UG2)	EARL BOULUJET	As Camps Barrats	LAYRAC	25		9 628
PE62	47	ETIAGE	EAUX SUPERFICIELLES	ALLUVIONS DE GARONNE (1) (UG2)	EARL BOULUJET	Au Pont	SAUVETERRE ST DENIS	20		8 487
PE62	47	ETIAGE	EAUX SUPERFICIELLES	ALLUVIONS DE GARONNE (1) (UG2)	EARL BOULUJET	Au Saumon	SAUVETERRE ST DENIS	20		3 796
PE62	47	ETIAGE	EAUX SUPERFICIELLES	ALLUVIONS DE GARONNE (1) (UG2)	EARL BOULUJET	Beoulxygues	LAYRAC	20		8 941
PE62	47	ETIAGE	EAUX SUPERFICIELLES	ALLUVIONS DE GARONNE (1) (UG2)	EARL BOULUJET	Bichoi	SAUVETERRE ST DENIS	20		8 776
PE62	47	ETIAGE	EAUX SUPERFICIELLES	ALLUVIONS DE GARONNE (1) (UG2)	EARL BOULUJET	Boullet	CAUDECOSTE	25		26 521
PE62	47	ETIAGE	EAUX SUPERFICIELLES	garonne (Ug1)	EARL BZO	Saint-Caprais	SENESTIS	140		30 262
PE62	47	ETIAGE	EAUX SUPERFICIELLES	ALLUVIONS DE GARONNE (2) (UG2)	EARL BUZIOU ET FILS	Lacombe	MONHEURT	25		14 333
PE62	47	ETIAGE	EAUX SUPERFICIELLES	banlieu	EARL BUZIOU ET FILS	Baudon	MONHEURT	40		9 825
PE62	47	ETIAGE	EAUX SUPERFICIELLES	canal latéral à la garonne (Ug2)	EARL BUZIOU ET FILS	Baudon	PUCH D AGENAIS	60		49 126
PE62	47	ETIAGE	EAUX SUPERFICIELLES	canal latéral à la garonne (Ug2)	EARL BUZIOU ET FILS	Guilhem	PUCH D AGENAIS	45		36 845
PE62	47	ETIAGE	EAUX SUPERFICIELLES	ALLUVIONS DE GARONNE (2) (UG2)	EARL CALIFORNIA	Badoc	LAGRUERE	30		20 633
PE62	47	ETIAGE	EAUX SUPERFICIELLES	ALLUVIONS DE GARONNE (2) (UG2)	EARL CALIFORNIA	Bourriot	TONNEINS	20		12 380
PE62	47	ETIAGE	EAUX SUPERFICIELLES	ALLUVIONS DE GARONNE (2) (UG2)	EARL CALIFORNIA	Ouirbise	VILLETON	15		5 503
PE62	47	ETIAGE	EAUX SUPERFICIELLES	garonne (Ug2)	EARL CALIFORNIA	Garrigue	TONNEINS	20		16 507
PE62	47	ETIAGE	EAUX SUPERFICIELLES	garonne (Ug2)	EARL COCORBIO	garonne	ST ROMAIN LE NOBLE	30		5 000
PE62	47	ETIAGE	EAUX SUPERFICIELLES	masse d'agen réalimentée	EARL COUSTOU	Moulin de Labat	PONT DU CASSE	18		3 000
PE62	47	ETIAGE	EAUX SUPERFICIELLES	garonne (Ug2)	EARL DORION	Prinet de Bas	PORT STE MARIE	30		11 004
PE62	47	ETIAGE	EAUX SUPERFICIELLES	ALLUVIONS DE GARONNE (1) (UG2)	EARL DE BAGNOC	Hargues	STE COLOMBE EN BRULLHOIS	37		18 112
PE62	47	ETIAGE	EAUX SUPERFICIELLES	ALLUVIONS DE GARONNE (1) (UG2)	EARL DE BAGNOC	Las Barthes	STE COLOMBE EN BRULLHOIS	37		18 112
PE62	47	ETIAGE	EAUX SUPERFICIELLES	ALLUVIONS DE GARONNE (1) (UG2)	EARL DE BAGNOC	Pinchet	STE COLOMBE EN BRULLHOIS	37		18 112
PE62	47	ETIAGE	EAUX SUPERFICIELLES	ALLUVIONS DE GARONNE (1) (UG2)	EARL DE BARN	Boulietas	LAYRAC	35		9 354
PE62	47	ETIAGE	EAUX SUPERFICIELLES	ALLUVIONS DE GARONNE (1) (UG2)	EARL DE BATAIL	Bigourine	LAYRAC	25		11 142
PE62	47	ETIAGE	EAUX SUPERFICIELLES	ALLUVIONS DE GARONNE (1) (UG2)	EARL DE BATAIL	Larrouy	LAYRAC	20		6 561
PE62	47	ETIAGE	EAUX SUPERFICIELLES	ALLUVIONS DE GARONNE (1) (UG2)	EARL DE BATAIL	Pine	SAUVETERRE ST DENIS	40		18 074
PE62	47	ETIAGE	EAUX SUPERFICIELLES	ALLUVIONS DE GARONNE (1) (UG2)	EARL DE BATAIL	Poncy	LAYRAC	25		15 131
PE62	47	ETIAGE	EAUX SUPERFICIELLES	ALLUVIONS DE GARONNE (1) (UG2)	EARL DE BATAIL	Poncy	LAYRAC	12		6 878
PE62	47	ETIAGE	EAUX SUPERFICIELLES	ALLUVIONS DE GARONNE (1) (UG2)	EARL DE BELLOC	Belloc	FEUGAROLLES	20		1 398
PE62	47	ETIAGE	EAUX SUPERFICIELLES	ALLUVIONS DE GARONNE (1) (UG2)	EARL DE BELLOC	Saint Martin	BRUCH	70		9 628
PE62	47	ETIAGE	EAUX SUPERFICIELLES	canal latéral à la garonne (Ug2)	EARL DE BERNAUDEAU	Le Gravail	PUCH D AGENAIS	60		49 126
PE62	47	ETIAGE	EAUX SUPERFICIELLES	ALLUVIONS DE GARONNE (2) (UG2)	EARL DE BERRY	Bourton	PUCH D AGENAIS	40		17 882
PE62	47	ETIAGE	EAUX SUPERFICIELLES	ALLUVIONS DE GARONNE (2) (UG2)	EARL DE BERRY	Caperaignot	PUCH D AGENAIS	40		6 190
PE62	47	ETIAGE	EAUX SUPERFICIELLES	ALLUVIONS DE GARONNE (2) (UG2)	EARL DE BERRY	Prairie de Bianchet	PUCH D AGENAIS	40		8 253
PE62	47	ETIAGE	EAUX SUPERFICIELLES	canal latéral à la garonne (Ug2)	EARL DE BERRY	Canal RIVED_PK142	PUCH D AGENAIS	65		53 220
PE62	47	ETIAGE	EAUX SUPERFICIELLES	canal latéral à la garonne (Ug2)	EARL DE BERRY	Canal RIVED_PK143	PUCH D AGENAIS	90		73 690
PE62	47	ETIAGE	EAUX SUPERFICIELLES	canal latéral à la garonne (Ug2)	EARL DE BERRY	Canal_RIVEG_PK142.65	PUCH D AGENAIS	35		28 657
PE62	47	ETIAGE	EAUX SUPERFICIELLES	canal latéral à la garonne (Ug2)	EARL DE BERRY	Canal_RIVEG_PK142.85	PUCH D AGENAIS	44		36 026
PE62	47	ETIAGE	EAUX SUPERFICIELLES	garonne (Ug2)	EARL DE BERRY	Costes	TONNEINS	40		15 131
PE62	47	ETIAGE	EAUX SUPERFICIELLES	garonne (Ug2)	EARL DE BERRY	Lille	TONNEINS	40		8 253
PE62	47	ETIAGE	EAUX SUPERFICIELLES	ALLUVIONS DE GARONNE (1) (UG2)	EARL DE BIDAULES	Bidaule	FEUGAROLLES	35		12 064
PE62	47	ETIAGE	EAUX SUPERFICIELLES	ALLUVIONS DE GARONNE (1) (UG2)	EARL DE BIDAULES	Meneaux	FEUGAROLLES	25		1 118
PE62	47	ETIAGE	EAUX SUPERFICIELLES	ALLUVIONS DE GARONNE (1) (UG2)	EARL DE BIDAULES	Pachere	FEUGAROLLES	30		17 882
PE62	47	ETIAGE	EAUX SUPERFICIELLES	ALLUVIONS DE GARONNE (1) (UG2)	EARL DE BORDENEUVE	Aux Peyret	SAINTE SIXTE	5		6 420
PE62	47	ETIAGE	EAUX SUPERFICIELLES	ALLUVIONS DE GARONNE (1) (UG2)	EARL DE BORDENEUVE	Aux Peyret	SAINTE SIXTE	5		6 420
PE62	47	ETIAGE	EAUX SUPERFICIELLES	ALLUVIONS DE GARONNE (1) (UG2)	EARL DE BORDENEUVE	Aux Tintades	SAINTE SIXTE	5		6 420
PE62	47	ETIAGE	EAUX SUPERFICIELLES	ALLUVIONS DE GARONNE (1) (UG2)	EARL DE BORDENEUVE	Bourlet	ST NICOLAS DE LA BALEARME	5		6 420
PE62	47	ETIAGE	EAUX SUPERFICIELLES	ALLUVIONS DE GARONNE (1) (UG2)	EARL DE BORDENEUVE	Jaumet	CAUDECOSTE	5		6 420
PE62	47	ETIAGE	EAUX SUPERFICIELLES	ALLUVIONS DE GARONNE (1) (UG2)	EARL DE BORDENEUVE	Muret	CAUDECOSTE	5		6 420
PE62	47	ETIAGE	EAUX SUPERFICIELLES	garonne (Ug2)	EARL DE BOURBON	Champs du Cellier	NICOLE	120		14 148
PE62	47	ETIAGE	EAUX SUPERFICIELLES	ALLUVIONS DE GARONNE (2) (UG2)	EARL DE CAMBES	CAMBES	LAGRUERE	0		998

OUGC GARONNE AVAL DROPT - PAR 2020/2021

PE	DPT	PERIODE	TYPE DE RESSOURCE	Ressource de prélèvement	PRELEVEUR	Lieu-dit implantation	commune de l'ouvrage	Débit en m3/h	Surface en ha	VOLUME AUTORISE en m3
PE62	47	ETIAGE	EAUX SUPERFICIELLES	garonne (Ug1)	EARL DE CAMBES	Au Roc	LAGRUE	30		29 476
PE62	47	ETIAGE	EAUX SUPERFICIELLES	ALLUVIONS DE GARONNE (1) (UG2)	EARL DE CAMPILLOT	Campillot	DAMAZAN	80		30 977
PE62	47	ETIAGE	EAUX SUPERFICIELLES	ALLUVIONS DE GARONNE (1) (UG2)	EARL DE CAMPILLOT	Jaquette	DAMAZAN	40		22 861
PE62	47	ETIAGE	EAUX SUPERFICIELLES	ALLUVIONS DE GARONNE (2) (UG2)	EARL DE CAMPILLOT	Valade	MONHEURT	40		21 307
PE62	47	ETIAGE	EAUX SUPERFICIELLES	ourbise	EARL DE CANDELLET	Pont de Pierre	VILLEFRANCHE DU QUEYRAN	15		5 797
PE62	47	ETIAGE	EAUX SUPERFICIELLES	lareyre	EARL DE CANDELLET	Camri du Roy	LEVRITZ MONCASSIN	10		2 966
PE62	47	ETIAGE	EAUX SUPERFICIELLES	masse d'agen réalimentée	EARL DE CAZENEUVE	Cazeneuve	BAJAMONT	50		32 472
PE62	47	ETIAGE	EAUX SUPERFICIELLES	ALLUVIONS DE GARONNE (2) (UG2)	EARL DE CHIRAUD	Chiraud	FAUILLET	25		6 878
PE62	47	ETIAGE	EAUX SUPERFICIELLES	ALLUVIONS DE GARONNE (2) (UG2)	EARL DE CHIRAUD	Chiraud	FAUILLET	30		15 524
PE62	47	ETIAGE	EAUX SUPERFICIELLES	ALLUVIONS DE GARONNE (2) (UG2)	EARL DE CHIRAUD	Genreaux	FAUILLET	20		12 772
PE62	47	ETIAGE	EAUX SUPERFICIELLES	ALLUVIONS DE GARONNE (2) (UG2)	EARL DE CHIRAUD	Not	FAUILLET	20		6 878
PE62	47	ETIAGE	EAUX SUPERFICIELLES	ALLUVIONS DE GARONNE (2) (UG2)	EARL DE CHIRAUD	Paban	FAUILLET	30		15 524
PE62	47	ETIAGE	EAUX SUPERFICIELLES	ourbise	EARL DE COUCHERON	Bertranet Bas	LEVRITZ MONCASSIN	50		31 488
PE62	47	ETIAGE	EAUX SUPERFICIELLES	ALLUVIONS DE GARONNE (1) (UG2)	EARL DE DUROU	Gerbes	PUCH D AGENAIS	20		11 459
PE62	47	ETIAGE	EAUX SUPERFICIELLES	ALLUVIONS DE GARONNE (1) (UG2)	EARL DE DUROU	Dubois	VILLETON	25		9 628
PE62	47	ETIAGE	EAUX SUPERFICIELLES	ALLUVIONS DE GARONNE (2) (UG2)	EARL DE DUROU	Badie	LAGRUE	20		15 000
PE62	47	ETIAGE	EAUX SUPERFICIELLES	ALLUVIONS DE GARONNE (2) (UG2)	EARL DE DUROU	Bruze	LAGRUE	30		15 000
PE62	47	ETIAGE	EAUX SUPERFICIELLES	ALLUVIONS DE GARONNE (2) (UG2)	EARL DE DUROU	BRUZES	LAGRUE	30		6 878
PE62	47	ETIAGE	EAUX SUPERFICIELLES	ALLUVIONS DE GARONNE (2) (UG2)	EARL DE DUROU	DUROU	VILLETON	30		2 948
PE62	47	ETIAGE	EAUX SUPERFICIELLES	ALLUVIONS DE GARONNE (2) (UG2)	EARL DE FLEURY	Sanelles	VILLETON	20		10 000
PE62	47	ETIAGE	EAUX SUPERFICIELLES	ALLUVIONS DE GARONNE (1) (UG2)	EARL DE FLEURY	Fleury	CAUDECOSTE	20		3 930
PE62	47	ETIAGE	EAUX SUPERFICIELLES	ALLUVIONS DE GARONNE (1) (UG2)	EARL DE FLEURY	Fleury	CAUDECOSTE	30		18 570
PE62	47	ETIAGE	EAUX SUPERFICIELLES	ALLUVIONS DE GARONNE (1) (UG2)	EARL DE FLEURY	Taman	SAINT SIXTE	40		7 222
PE62	47	ETIAGE	EAUX SUPERFICIELLES	ALLUVIONS DE GARONNE (1) (UG2)	EARL DE FLEURY	Taman	SAINT SIXTE	40		7 222
PE62	47	ETIAGE	EAUX SUPERFICIELLES	ALLUVIONS DE GARONNE (2) (UG2)	EARL DE FONCESSELLE	Foncesselle	TONNEINS	40		10 537
PE62	47	ETIAGE	EAUX SUPERFICIELLES	ALLUVIONS DE GARONNE (2) (UG2)	EARL DE FONCESSELLE	Le Clavetel	TONNEINS	40		27 511
PE62	47	ETIAGE	EAUX SUPERFICIELLES	ALLUVIONS DE GARONNE (2) (UG2)	EARL DE FONCESSELLE	pont de la Matle	TONNEINS	40		27 511
PE62	47	ETIAGE	EAUX SUPERFICIELLES	ALLUVIONS DE GARONNE (1) (UG2)	EARL DE LA BALERME	Tridade	ST SIXTE	30		4 912
PE62	47	ETIAGE	EAUX SUPERFICIELLES	canal latéral à la garonne (Ug2)	EARL DE LA FLECHE	Beaupere	PUCH D AGENAIS	40		32 750
PE62	47	ETIAGE	EAUX SUPERFICIELLES	canal latéral à la garonne (Ug2)	EARL DE LA FLECHE	Beaupere 2	PUCH D AGENAIS	40		32 750
PE62	47	ETIAGE	EAUX SUPERFICIELLES	ALLUVIONS DE GARONNE (1) (UG2)	EARL DE LA GAULE	Batal	ST LAURENT	30		2 751
PE62	47	ETIAGE	EAUX SUPERFICIELLES	ALLUVIONS DE GARONNE (1) (UG2)	EARL DE LA GAULE	Cedasse	FEUGAROLLES	30		4 401
PE62	47	ETIAGE	EAUX SUPERFICIELLES	ALLUVIONS DE GARONNE (1) (UG2)	EARL DE LA GAULE	Guiloutet	ST LAURENT	30		7 860
PE62	47	ETIAGE	EAUX SUPERFICIELLES	ALLUVIONS DE GARONNE (1) (UG2)	EARL DE LA GAULE	Mondevin	ST LAURENT	30		17 194
PE62	47	ETIAGE	EAUX SUPERFICIELLES	ALLUVIONS DE GARONNE (1) (UG2)	EARL DE LA GAULE	Priate	ST LAURENT	30		3 439
PE62	47	ETIAGE	EAUX SUPERFICIELLES	ALLUVIONS DE GARONNE (1) (UG2)	EARL DE LA GRANDE CARRERE	La Grande Carrere	BOE	10		1 398
PE62	47	ETIAGE	EAUX SUPERFICIELLES	garonne (Ug2)	EARL DE LA GRANDE CARRERE	Teele	BOE	20		3 439
PE62	47	ETIAGE	EAUX SUPERFICIELLES	canal latéral à la garonne (Ug2)	EARL DE LA GRANDE CARRERE	Lestache	BOE	40		8 253
PE62	47	ETIAGE	EAUX SUPERFICIELLES	canal latéral à la garonne (Ug2)	EARL DE LA GRANDE CARRERE	La Grave	FOURQUES SUR GARONNE	50		40 938
PE62	47	ETIAGE	EAUX SUPERFICIELLES	garonne (Ug2)	EARL DE LA MARAICHERE	Marescot	FOURQUES SUR GARONNE	50		40 938
PE62	47	ETIAGE	EAUX SUPERFICIELLES	ALLUVIONS DE GARONNE (1) (UG2)	EARL DE LA PETITE BARTHE	Mougnac	LE PASSAGE	25		7 369
PE62	47	ETIAGE	EAUX SUPERFICIELLES	ALLUVIONS DE GARONNE (1) (UG2)	EARL DE LA PETITE BARTHE	Labarthe	DAMAZAN	0		13 776
PE62	47	ETIAGE	EAUX SUPERFICIELLES	ALLUVIONS DE GARONNE (1) (UG2)	EARL DE LA PETITE BARTHE	Labarthe	DAMAZAN	0		8 286
PE62	47	ETIAGE	EAUX SUPERFICIELLES	ALLUVIONS DE GARONNE (1) (UG2)	EARL DE LA PETITE BARTHE	Le Petit Mirail	DAMAZAN	25		16 507
PE62	47	ETIAGE	EAUX SUPERFICIELLES	ALLUVIONS DE GARONNE (1) (UG2)	EARL DE LA PETITE BARTHE	Le Petit Mirail	DAMAZAN	10		6 878
PE62	47	ETIAGE	EAUX SUPERFICIELLES	ALLUVIONS DE GARONNE (1) (UG2)	EARL DE LA PETITE BARTHE	Le Petit Mirail	DAMAZAN	20		11 004
PE62	47	ETIAGE	EAUX SUPERFICIELLES	gaubège	EARL DE LA PETITE BARTHE	Planes	SAINT-LEGER	40		2 201
PE62	47	ETIAGE	EAUX SUPERFICIELLES	ALLUVIONS DE GARONNE (1) (UG2)	EARL DE LACARRERE	Barrouil	BUZET SUR BAISE	30		17 194
PE62	47	ETIAGE	EAUX SUPERFICIELLES	ALLUVIONS DE GARONNE (1) (UG2)	EARL DE LACARRERE	Campch	BUZET SUR BAISE	60		34 389
PE62	47	ETIAGE	EAUX SUPERFICIELLES	ALLUVIONS DE GARONNE (1) (UG2)	EARL DE LACARRERE	Laganzuzere	BUZET SUR BAISE	135		34 389

OUGC GARONNE AVAL DROPT - PAR 2020/2021

PE	DPT	PERIODE	TYPE DE RESSOURCE	Ressource de prélèvement	PRELEVEUR	Lieu-dit implantation	commune de l'ouvrage	Débit en m3/h	Surface AUTORISE en ha	VOLUME AUTORISE en m3
PE62	47	ETIAGE	EAUX SUPERFICIELLES	ALLUVIONS DE GARONNE (1) (UG2)	EARL DE LACARRERE	Lasplace	BUZET SUR BAISE	30		17 194
PE62	47	ETIAGE	EAUX SUPERFICIELLES	ALLUVIONS DE GARONNE (1) (UG2)	EARL DE LACARRERE	Marque	ST PIERRE DE BUZET	35		24 759
PE62	47	ETIAGE	EAUX SUPERFICIELLES	canal latéral à la garonne (ug2)	EARL DE LACARRERE	Burtrique	ST PIERRE DE BUZET	14		11 790
PE62	47	ETIAGE	EAUX SUPERFICIELLES	canal latéral à la garonne (ug2)	EARL DE LACARRERE	Percasse	ST PIERRE DE BUZET	11		8 842
PE62	47	ETIAGE	EAUX SUPERFICIELLES	canal latéral à la garonne (ug2)	EARL DE LACARRERE	percasse	ST PIERRE DE BUZET	10		9 000
PE62	47	ETIAGE	EAUX SUPERFICIELLES	canal latéral à la garonne (ug2)	EARL DE LACARRERE	Percasse	ST PIERRE DE BUZET	30		10 000
PE62	47	ETIAGE	EAUX SUPERFICIELLES	ALLUVIONS DE GARONNE (2) (UG2)	EARL DE LACOSTERE	Lacustere	TONNEINS	40		20 965
PE62	47	ETIAGE	EAUX SUPERFICIELLES	ALLUVIONS DE GARONNE (2) (UG2)	EARL DE LAHITTE	Benedeau	TONNEINS	45		27 511
PE62	47	ETIAGE	EAUX SUPERFICIELLES	canal latéral à la garonne (ug2)	EARL DE LAHITTE	Pecarere	BUZET SUR BAISE	55		45 032
PE62	47	ETIAGE	EAUX SUPERFICIELLES	garonne (ug2)	EARL DE LAHITTE	Lahitte	ST LEGER	125		55 021
PE62	47	ETIAGE	EAUX SUPERFICIELLES	houillon réaligné	EARL DE LAPIQUE	Longueval	FOULAYRONNES	20		6 000
PE62	47	ETIAGE	EAUX SUPERFICIELLES	garonne (ug2)	EARL DE LAPIQUE	Peage	ST HILAIRE DE LUSIGNAN	50		6 878
PE62	47	ETIAGE	EAUX SUPERFICIELLES	ALLUVIONS DE GARONNE (2) (UG2)	EARL DE LOCCOERINE	Bornhomme	PUCH D AGENAIS	35		14 443
PE62	47	ETIAGE	EAUX SUPERFICIELLES	ALLUVIONS DE GARONNE (2) (UG2)	EARL DE LOCCOERINE	La Fleur	PUCH D AGENAIS	35		20 633
PE62	47	ETIAGE	EAUX SUPERFICIELLES	ALLUVIONS DE GARONNE (2) (UG2)	EARL DE MAILLONNE	Au Plaisir	TONNEINS	50		30 262
PE62	47	ETIAGE	EAUX SUPERFICIELLES	ALLUVIONS DE GARONNE (2) (UG2)	EARL DE MAILLONNE	Castagnon	VILLETON	45		17 882
PE62	47	ETIAGE	EAUX SUPERFICIELLES	ALLUVIONS DE GARONNE (2) (UG2)	EARL DE MAILLONNE	Castels	VILLETON	45		17 882
PE62	47	ETIAGE	EAUX SUPERFICIELLES	ALLUVIONS DE GARONNE (2) (UG2)	EARL DE MAILLONNE	Mallonne	VILLETON	0		17 685
PE62	47	ETIAGE	EAUX SUPERFICIELLES	ALLUVIONS DE GARONNE (2) (UG2)	EARL DE MAILLONNE	Mallonne	VILLETON	70		30 262
PE62	47	ETIAGE	EAUX SUPERFICIELLES	ALLUVIONS DE GARONNE (2) (UG2)	EARL DE MANILLE	Lugat	PUCH D AGENAIS	45		8 666
PE62	47	ETIAGE	EAUX SUPERFICIELLES	oubrise	EARL DE MANILLE	Moulineau	RAZIMET	20		4 653
PE62	47	ETIAGE	EAUX SUPERFICIELLES	ALLUVIONS DE GARONNE (1) (UG2)	EARL DE MARSN	Bassillane	CAUDECOSTE	40		19 896
PE62	47	ETIAGE	EAUX SUPERFICIELLES	ALLUVIONS DE GARONNE (1) (UG2)	EARL DE MARSN	Fleury	CAUDECOSTE	50		35 763
PE62	47	ETIAGE	EAUX SUPERFICIELLES	ALLUVIONS DE GARONNE (1) (UG2)	EARL DE MARSN	Marsin	CAUDECOSTE	30		9 628
PE62	47	ETIAGE	EAUX SUPERFICIELLES	ALLUVIONS DE GARONNE (1) (UG2)	EARL DE MARSN	Poitou	ST NICOLAS DE LA BALERME	30		11 554
PE62	47	ETIAGE	EAUX SUPERFICIELLES	ALLUVIONS DE GARONNE (1) (UG2)	EARL DE MARSN	Sans	ST NICOLAS DE LA BALERME	80		20 633
PE62	47	ETIAGE	EAUX SUPERFICIELLES	ALLUVIONS DE GARONNE (1) (UG2)	EARL DE MARSN	Sens	CAUDECOSTE	40		6 878
PE62	47	ETIAGE	EAUX SUPERFICIELLES	ALLUVIONS DE GARONNE (1) (UG2)	EARL DE MARSN	Simon	ST NICOLAS DE LA BALERME	40		13 755
PE62	47	ETIAGE	EAUX SUPERFICIELLES	ALLUVIONS DE GARONNE (1) (UG2)	EARL DE MARSN	Simon	ST NICOLAS DE LA BALERME	30		13 755
PE62	47	ETIAGE	EAUX SUPERFICIELLES	garonne (ug1)	EARL DE MAVNE-NEUF	Tulleu	SENESTIS	40		14 148
PE62	47	ETIAGE	EAUX SUPERFICIELLES	ALLUVIONS DE GARONNE (1) (UG2)	EARL DE MIGNONNE	La Petite Fleur	DAMAZAN	25		9 628
PE62	47	ETIAGE	EAUX SUPERFICIELLES	ALLUVIONS DE GARONNE (1) (UG2)	EARL DE MIGNONNE	Pradas	PUCH D AGENAIS	20		6 878
PE62	47	ETIAGE	EAUX SUPERFICIELLES	ALLUVIONS DE GARONNE (1) (UG2)	EARL DE MIGNONNE	Riquet	BUZET SUR BAISE	25		15 406
PE62	47	ETIAGE	EAUX SUPERFICIELLES	ALLUVIONS DE GARONNE (2) (UG2)	EARL DE MIGNONNE	Bornhomme	PUCH D AGENAIS	25		16 507
PE62	47	ETIAGE	EAUX SUPERFICIELLES	ALLUVIONS DE GARONNE (2) (UG2)	EARL DE MONDESIR	Bornhomme	PUCH D AGENAIS	25		2 944
PE62	47	ETIAGE	EAUX SUPERFICIELLES	canal latéral à la garonne (ug2)	EARL DE MONDESIR	Le Gravaill	PUCH D AGENAIS	14		11 790
PE62	47	ETIAGE	EAUX SUPERFICIELLES	canal latéral à la garonne (ug2)	EARL DE MONDESIR	St Pey	PUCH D AGENAIS	36		29 476
PE62	47	ETIAGE	EAUX SUPERFICIELLES	canal latéral à la garonne (ug2)	EARL DE MONTENON	Perrot	LE MAS D AGENAIS	30		24 563
PE62	47	ETIAGE	EAUX SUPERFICIELLES	ALLUVIONS DE GARONNE (1) (UG2)	EARL DE MOURLAN	Mourlan	LE PASSAGE	160		77 374
PE62	47	ETIAGE	EAUX SUPERFICIELLES	canal latéral à la garonne (ug2)	EARL DE PERSILLON	Chelat	LE MAS D AGENAIS	40		32 750
PE62	47	ETIAGE	EAUX SUPERFICIELLES	canal latéral à la garonne (ug2)	EARL DE PERSILLON	Figadere	CAUMONT SUR GARONNE	40		32 750
PE62	47	ETIAGE	EAUX SUPERFICIELLES	ALLUVIONS DE GARONNE (1) (UG2)	EARL DE PEYROUET	L'Ecluse	BRUCH	30		16 507
PE62	47	ETIAGE	EAUX SUPERFICIELLES	ALLUVIONS DE GARONNE (1) (UG2)	EARL DE PEYROUET	L'Ecluse	BRUCH	35		13 755
PE62	47	ETIAGE	EAUX SUPERFICIELLES	ALLUVIONS DE GARONNE (1) (UG2)	EARL DE PEYROUET	Peyrouet	STE COLOMBE EN BRULL HOIS	60		34 389
PE62	47	ETIAGE	EAUX SUPERFICIELLES	ALLUVIONS DE GARONNE (1) (UG2)	EARL DE PEYROUET	Pouchon	STE COLOMBE EN BRULL HOIS	90		36 353
PE62	47	ETIAGE	EAUX SUPERFICIELLES	ALLUVIONS DE GARONNE (1) (UG2)	EARL DE PEYROUET	Rigas	BRUCH	15		6 190
PE62	47	ETIAGE	EAUX SUPERFICIELLES	ALLUVIONS DE GARONNE (1) (UG2)	EARL DE PEYROUET	Rigas	BRUCH	120		13 755
PE62	47	ETIAGE	EAUX SUPERFICIELLES	ALLUVIONS DE GARONNE (2) (UG2)	EARL DE PHILIPPOT	Balet	TONNEINS	30		13 068
PE62	47	ETIAGE	EAUX SUPERFICIELLES	ALLUVIONS DE GARONNE (2) (UG2)	EARL DE PHILIPPOT	Beraud	TONNEINS	30		12 380

OUGC GARONNE AVAL DROPT - PAR 2020/2021

PE	DPT	PERIODE	TYPE DE RESSOURCE	Ressource de prélèvement	PRELEVEUR	Lieu-dit implantation	commune de l'ouvrage	Débit en m3/h	Surface AUTORISE en ha	VOLUME en m3
PE62	47	ETIAGE	EAUX SUPERFICIELLES	ALLUVIONS DE GARONNE (2) (UG2)	EARL DE PHILIPPOT	Jeannot	TONNEINS	30		10 316
PE62	47	ETIAGE	EAUX SUPERFICIELLES	ALLUVIONS DE GARONNE (2) (UG2)	EARL DE PHILIPPOT	Philippot	TONNEINS	40		33 013
PE62	47	ETIAGE	EAUX SUPERFICIELLES	ALLUVIONS DE GARONNE (2) (UG2)	EARL DE PHILIPPOT	Reau	TONNEINS	25		11 004
PE62	47	ETIAGE	EAUX SUPERFICIELLES	masse de praysas	EARL DE RIQUET COURS	Piece de la Masse	PRAYSSAS	30		9 628
PE62	47	ETIAGE	EAUX SUPERFICIELLES	ALLUVIONS DE GARONNE (1) (UG2)	EARL DE RITES	Lou Goule	ST NICOLAS DE LA BALEARME	40		3 930
PE62	47	ETIAGE	EAUX SUPERFICIELLES	ALLUVIONS DE GARONNE (1) (UG2)	EARL DE RITES	Mayoux	CAUDECOSTE	40		22 930
PE62	47	ETIAGE	EAUX SUPERFICIELLES	ALLUVIONS DE GARONNE (1) (UG2)	EARL DE RITES	Rites	CAUDECOSTE	40		27 511
PE62	47	ETIAGE	EAUX SUPERFICIELLES	ALLUVIONS DE GARONNE (2) (UG2)	EARL DE ROUDET	Lajaurie	MONHEURT	30		17 882
PE62	47	ETIAGE	EAUX SUPERFICIELLES	ALLUVIONS DE GARONNE (2) (UG2)	EARL DE ROUDET	Pinguet	PUCH D AGENAIS	35		23 384
PE62	47	ETIAGE	EAUX SUPERFICIELLES	garonne (ug2)	EARL DE ROUDET	Roude	ST LEGER	35		17 882
PE62	47	ETIAGE	EAUX SUPERFICIELLES	garonne (ug2)	EARL DE SAINT FLOUR	Bayle	CLERMONT DESSOUS	60		3 930
PE62	47	ETIAGE	EAUX SUPERFICIELLES	garonne (ug2)	EARL DE SAINT FLOUR	Fourtic	CLERMONT DESSOUS	30		5 503
PE62	47	ETIAGE	EAUX SUPERFICIELLES	garonne (ug2)	EARL DE SAINT FLOUR	Grange	CLERMONT DESSOUS	30		5 503
PE62	47	ETIAGE	EAUX SUPERFICIELLES	garonne (ug2)	EARL DE SAINT FLOUR	Ile de Balan	BAZENS	80		3 930
PE62	47	ETIAGE	EAUX SUPERFICIELLES	masse de praysas réalimentée	EARL DE SAINT FLOUR	BATTAN-BAS	BAZENS	40		13 500
PE62	47	ETIAGE	EAUX SUPERFICIELLES	masse de praysas réalimentée	EARL DE SAINT FLOUR	Las Barthes	CLERMONT DESSOUS	20		8 856
PE62	47	ETIAGE	EAUX SUPERFICIELLES	masse de praysas réalimentée	EARL DE SAINT FLOUR	Mouricaut	BAZENS	0		1 500
PE62	47	ETIAGE	EAUX SUPERFICIELLES	ALLUVIONS DE GARONNE (2) (UG2)	EARL DE SAINT GERMAIN	Richelleu	VILLETON	30		29 476
PE62	47	ETIAGE	EAUX SUPERFICIELLES	ALLUVIONS DE GARONNE (2) (UG2)	EARL DE SAINT GERMAIN	St Germain	TONNEINS	30		9 628
PE62	47	ETIAGE	EAUX SUPERFICIELLES	ALLUVIONS DE GARONNE (2) (UG2)	EARL DE SAINT GERMAIN	St Germain	TONNEINS	30		3 439
PE62	47	ETIAGE	EAUX SUPERFICIELLES	garonne (ug2)	EARL DE SAINT GERMAIN	Reoule	TONNEINS	30		27 118
PE62	47	ETIAGE	EAUX SUPERFICIELLES	ALLUVIONS DE GARONNE (2) (UG2)	EARL DE SAINT JUN	Pre de la Gaulette	VILLETON	35		14 553
PE62	47	ETIAGE	EAUX SUPERFICIELLES	ALLUVIONS DE GARONNE (1) (UG2)	EARL DE SAINT PHILIP	Baleme	SAINT SIXTE	30		16 000
PE62	47	ETIAGE	EAUX SUPERFICIELLES	ALLUVIONS DE GARONNE (1) (UG2)	EARL DE SAINT PHILIP	Bouchon	ST NICOLAS DE LA BALEARME	50		23 335
PE62	47	ETIAGE	EAUX SUPERFICIELLES	ALLUVIONS DE GARONNE (1) (UG2)	EARL DE SAINT PHILIP	Lagrange	SAINT SIXTE	40		11 967
PE62	47	ETIAGE	EAUX SUPERFICIELLES	ALLUVIONS DE GARONNE (1) (UG2)	EARL DE SAINT PHILIP	Lissandre	ST NICOLAS DE LA BALEARME	30		7 872
PE62	47	ETIAGE	EAUX SUPERFICIELLES	ALLUVIONS DE GARONNE (1) (UG2)	EARL DE SAINT PHILIP	Lissandre	ST NICOLAS DE LA BALEARME	80		45 000
PE62	47	ETIAGE	EAUX SUPERFICIELLES	ALLUVIONS DE GARONNE (1) (UG2)	EARL DE SAINT PHILIP	Lissandre	ST NICOLAS DE LA BALEARME	40		7 909
PE62	47	ETIAGE	EAUX SUPERFICIELLES	ALLUVIONS DE GARONNE (1) (UG2)	EARL DE SAINT PHILIP	St Philip	ST NICOLAS DE LA BALEARME	20		23 335
PE62	47	ETIAGE	EAUX SUPERFICIELLES	ALLUVIONS DE GARONNE (1) (UG2)	EARL DE SAINT PHILIP	St Philip	ST NICOLAS DE LA BALEARME	20		23 335
PE62	47	ETIAGE	EAUX SUPERFICIELLES	garonne (ug2)	EARL DE SAINT PHILIP	Lagrange	SAINT SIXTE	50		9 628
PE62	47	ETIAGE	EAUX SUPERFICIELLES	ALLUVIONS DE GARONNE (1) (UG2)	EARL DE SERCAN	Sercan	COLAYRAC ST CIRQ	30		9 628
PE62	47	ETIAGE	EAUX SUPERFICIELLES	ALLUVIONS DE GARONNE (1) (UG2)	EARL DE SERCAN	Sercan	COLAYRAC ST CIRQ	30		9 628
PE62	47	ETIAGE	EAUX SUPERFICIELLES	ALLUVIONS DE GARONNE (1) (UG2)	EARL DE SERCAN	Sercan	COLAYRAC ST CIRQ	40		9 628
PE62	47	ETIAGE	EAUX SUPERFICIELLES	tayre	EARL DE SOUYRES	Las Areyres	LEVRIEZ MONCASSIN	40		7 074
PE62	47	ETIAGE	EAUX SUPERFICIELLES	ALLUVIONS DE GARONNE (1) (UG2)	EARL DE TOURON	As Tissies	CAUDECOSTE	30		19 650
PE62	47	ETIAGE	EAUX SUPERFICIELLES	ALLUVIONS DE GARONNE (1) (UG2)	EARL DE TOURON	Barrique	CAUDECOSTE	40		22 930
PE62	47	ETIAGE	EAUX SUPERFICIELLES	ALLUVIONS DE GARONNE (1) (UG2)	EARL DE TOURON	Sans	ST NICOLAS DE LA BALEARME	30		24 563
PE62	47	ETIAGE	EAUX SUPERFICIELLES	ALLUVIONS DE GARONNE (1) (UG2)	EARL DE TOURON	Touron	CAUDECOSTE	30		19 650
PE62	47	ETIAGE	EAUX SUPERFICIELLES	ALLUVIONS DU LOT - PE62	EARL DE TREILLE	Passage de Monlic	AGUILLON	18		1 398
PE62	47	ETIAGE	EAUX SUPERFICIELLES	ALLUVIONS DE GARONNE (1) (UG2)	EARL DES 3M	Roland	DAMAZAN	36		20 664
PE62	47	ETIAGE	EAUX SUPERFICIELLES	canal latéral à la garonne (ug2)	EARL DES 3M	Taray	BUZET SUR BAISE	400		288 000
PE62	47	ETIAGE	EAUX SUPERFICIELLES	ALLUVIONS DE GARONNE (1) (UG2)	EARL DES CARRELOTS	LARRIEREU	LE MAS D AGENAIS	18		14 738
PE62	47	ETIAGE	EAUX SUPERFICIELLES	ALLUVIONS DE GARONNE (1) (UG2)	EARL DES CARRELOTS	Bassillane	CAUDECOSTE	45		25 792
PE62	47	ETIAGE	EAUX SUPERFICIELLES	ALLUVIONS DE GARONNE (1) (UG2)	EARL DES CARRELOTS	Carrelots	CAUDECOSTE	70		30 164
PE62	47	ETIAGE	EAUX SUPERFICIELLES	ALLUVIONS DE GARONNE (1) (UG2)	EARL DES CARRELOTS	Estube	CAUDECOSTE	30		2 063
PE62	47	ETIAGE	EAUX SUPERFICIELLES	ALLUVIONS DE GARONNE (1) (UG2)	EARL DES CARRELOTS	Larroque Ouest	CAUDECOSTE	50		22 930
PE62	47	ETIAGE	EAUX SUPERFICIELLES	ALLUVIONS DE GARONNE (1) (UG2)	EARL DES CARRELOTS	Les Blanche	SAINT SIXTE	20		11 633
PE62	47	ETIAGE	EAUX SUPERFICIELLES	ALLUVIONS DE GARONNE (1) (UG2)	EARL DES CARRELOTS	Les Blanche	SAINT SIXTE	30		11 633
PE62	47	ETIAGE	EAUX SUPERFICIELLES	ALLUVIONS DE GARONNE (1) (UG2)	EARL DES CARRELOTS	Parissos	CAUDECOSTE	45		17 194

OUGC GARONNE AVAL DROPT - PAR 2020/2021

PE	DPT	PERIODE	TYPE DE RESSOURCE	Ressource de prélèvement	PRELEVEUR	Lieu-dit implantation	commune de l'ouvrage	Débit en m3/h	Surface AUTORISE en ha	VOLUME AUTORISE en m3
PE62	47	ETIAGE	EAUX SUPERFICIELLES	garonne (Ug2)	EARL DES CARRELOTS	Illiols	CAUDECOSTE	70		34 389
PE62	47	ETIAGE	EAUX SUPERFICIELLES	garonne (Ug2)	EARL DES CEDRES	Gurial	LE PASSAGE	30		9 628
PE62	47	ETIAGE	EAUX SUPERFICIELLES	ALLUVIONS DE GARONNE (2) (UG1)	EARL DES CORNIERES	Quillateau	SENESTIS	35		2 751
PE62	47	ETIAGE	EAUX SUPERFICIELLES	masse de prayszas réellement	EARL DES COTEAUX DE PRAYSSAS	Moulin de Laubarede	PRAYSSAS	42		25 092
PE62	47	ETIAGE	EAUX SUPERFICIELLES	houillon réaligné	EARL DES COTEAUX DE TRIGUEDINA	Loumele	COLAYRAC ST CIRQ	20		14 000
PE62	47	ETIAGE	EAUX SUPERFICIELLES	ALLUVIONS DE GARONNE (1) (UG2)	EARL DES DEUX CEDRES	Cassoute	SERIGNAC SUR GARONNE	30		7 565
PE62	47	ETIAGE	EAUX SUPERFICIELLES	ALLUVIONS DE GARONNE (1) (UG2)	EARL DES DEUX CEDRES	Coulet	SERIGNAC SUR GARONNE	20		1 048
PE62	47	ETIAGE	EAUX SUPERFICIELLES	ALLUVIONS DE GARONNE (1) (UG2)	EARL DES DEUX CEDRES	Saron	BRUX	25		9 628
PE62	47	ETIAGE	EAUX SUPERFICIELLES	ALLUVIONS DE GARONNE (1) (UG2)	EARL DES DEUX CEDRES	St Lammes	STE COLOMBE EN BRULLHOIS	25		4 815
PE62	47	ETIAGE	EAUX SUPERFICIELLES	ALLUVIONS DE GARONNE (2) (UG2)	EARL DES DEUX FERMES	Dispats	CALONGES	30		24 563
PE62	47	ETIAGE	EAUX SUPERFICIELLES	canal latéral à la garonne (Ug2)	EARL DES DEUX FERMES	La Cabane	CALONGES	20		14 738
PE62	47	ETIAGE	EAUX SUPERFICIELLES	ALLUVIONS DE GARONNE (2) (UG2)	EARL DES ERABLES	Larroque	CAUMONT SUR GARONNE	25		20 469
PE62	47	ETIAGE	EAUX SUPERFICIELLES	ALLUVIONS DE GARONNE (2) (UG2)	EARL DES GUERRINS	Aux Grans	FAUILLET	10		9 628
PE62	47	ETIAGE	EAUX SUPERFICIELLES	ALLUVIONS DE GARONNE (1) (UG2)	EARL DES RIVES DE LAUVIGNON	Champ de Lespiau	BRUCH	50		9 808
PE62	47	ETIAGE	EAUX SUPERFICIELLES	ALLUVIONS DE GARONNE (1) (UG2)	EARL DES RIVES DE LAUVIGNON	Le Chic	BRUCH	50		11 733
PE62	47	ETIAGE	EAUX SUPERFICIELLES	ALLUVIONS DE GARONNE (1) (UG2)	EARL DES RIVES DE LAUVIGNON	Marquet	BRUCH	30		11 564
PE62	47	ETIAGE	EAUX SUPERFICIELLES	ALLUVIONS DE GARONNE (1) (UG2)	EARL DES RIVES DE LAUVIGNON	Pesque	BRUCH	70		13 728
PE62	47	ETIAGE	EAUX SUPERFICIELLES	ALLUVIONS DE GARONNE (2) (UG2)	EARL DES SET DINES	Petit Sauvage	DAMAZAN	10		9 628
PE62	47	ETIAGE	EAUX SUPERFICIELLES	ALLUVIONS DE GARONNE (2) (UG2)	EARL DOMAINE DE CHANTE MERLE	Au Sahut	TONNEINS	30		20 633
PE62	47	ETIAGE	EAUX SUPERFICIELLES	ALLUVIONS DE GARONNE (2) (UG2)	EARL DOMAINE DE CHANTE MERLE	Dubois	FAUILLET	30		10 808
PE62	47	ETIAGE	EAUX SUPERFICIELLES	ALLUVIONS DE GARONNE (2) (UG2)	EARL DOMAINE DE CHANTE MERLE	La Tulie	TONNEINS	30		12 772
PE62	47	ETIAGE	EAUX SUPERFICIELLES	ALLUVIONS DE GARONNE (2) (UG2)	EARL DOMAINE DE CHANTE MERLE	Las plantes	MONHEURT	25		3 330
PE62	47	ETIAGE	EAUX SUPERFICIELLES	ALLUVIONS DE GARONNE (2) (UG2)	EARL DOMAINE DE CHANTE MERLE	Moulin Lacoste	TONNEINS	60		35 568
PE62	47	ETIAGE	EAUX SUPERFICIELLES	ALLUVIONS DE GARONNE (2) (UG2)	EARL DOMAINE DE CHANTE MERLE	Ricard	FAUILLET	50		36 402
PE62	47	ETIAGE	EAUX SUPERFICIELLES	ALLUVIONS DE GARONNE (2) (UG2)	EARL DOMAINE DE CHANTE MERLE	Truquet	MONHEURT	30		15 819
PE62	47	ETIAGE	EAUX SUPERFICIELLES	ALLUVIONS DE GARONNE (2) (UG2)	EARL DOMAINE DE CHANTE MERLE	Truquet	MONHEURT	40		39 301
PE62	47	ETIAGE	EAUX SUPERFICIELLES	canal latéral à la garonne (Ug2)	EARL DOMAINE DE CHANTE MERLE	Caperan	VILLETON	30		24 563
PE62	47	ETIAGE	EAUX SUPERFICIELLES	brimont	EARL DOMAINE DE MESTURET	Coussort	LAPLUME	40		15 720
PE62	47	ETIAGE	EAUX SUPERFICIELLES	ALLUVIONS DE GARONNE (1) (UG2)	EARL DOMAINE DE SARRAU	Libourne	BOE	50		22 000
PE62	47	ETIAGE	EAUX SUPERFICIELLES	ALLUVIONS DE GARONNE (1) (UG2)	EARL DOMAINE DE SARRAU	Lisse	BOE	50		18 000
PE62	47	ETIAGE	EAUX SUPERFICIELLES	ALLUVIONS DE GARONNE (1) (UG2)	EARL DONNEFORT	Charlande	BOE	20		11 459
PE62	47	ETIAGE	EAUX SUPERFICIELLES	ALLUVIONS DE GARONNE (1) (UG2)	EARL DONNEFORT	Eustache	BOE	15		6 878
PE62	47	ETIAGE	EAUX SUPERFICIELLES	ALLUVIONS DE GARONNE (1) (UG2)	EARL DONNEFORT	La Baïlo	BOE	35		5 503
PE62	47	ETIAGE	EAUX SUPERFICIELLES	garonne (Ug2)	EARL DONNEFORT	Lestache	BOE	40		16 507
PE62	47	ETIAGE	EAUX SUPERFICIELLES	ALLUVIONS DE GARONNE (1) (UG2)	EARL DU BOSCO	Bois de maintenant	FEUGAROLLES	70		24 759
PE62	47	ETIAGE	EAUX SUPERFICIELLES	ALLUVIONS DE GARONNE (1) (UG2)	EARL DU BRULLHOIS	Navarre	STE COLOMBE EN BRULLHOIS	28		11 293
PE62	47	ETIAGE	EAUX SUPERFICIELLES	ALLUVIONS DE GARONNE (1) (UG2)	EARL DU BRULLHOIS	Bermes	STE COLOMBE EN BRULLHOIS	28		11 293
PE62	47	ETIAGE	EAUX SUPERFICIELLES	canal latéral à la garonne (Ug2)	EARL DU CHATEAU DE LAFOX	les carbonnères	BOE	20		16 667
PE62	47	ETIAGE	EAUX SUPERFICIELLES	garonne (Ug2)	EARL DU CHATEAU DE LAFOX	Lille Saint Pierre	LAFOX	120		84 000
PE62	47	ETIAGE	EAUX SUPERFICIELLES	ALLUVIONS DE GARONNE (1) (UG2)	EARL DU DOMAINE DE BAISE	Bordenave	CLERIMONT DESSOUS	30		17 194
PE62	47	ETIAGE	EAUX SUPERFICIELLES	ALLUVIONS DE GARONNE (1) (UG2)	EARL DU DOMAINE DE BAISE	Bordenave	CLERIMONT DESSOUS	30		3 370
PE62	47	ETIAGE	EAUX SUPERFICIELLES	ALLUVIONS DE GARONNE (1) (UG2)	EARL DU DOMAINE DE GRAVE	Grave	LE PASSAGE	40		24 563
PE62	47	ETIAGE	EAUX SUPERFICIELLES	ALLUVIONS DE GARONNE (1) (UG2)	EARL DU DOMAINE DE GRAVE	Grave	LE PASSAGE	15		1 298
PE62	47	ETIAGE	EAUX SUPERFICIELLES	canal latéral à la garonne (UG3)	EARL DU DOMAINE DE GRAVE	Canal RIVED_PK1124	LE PASSAGE	35		28 667
PE62	47	ETIAGE	EAUX SUPERFICIELLES	ALLUVIONS DE GARONNE (1) (UG2)	EARL DU DOMAINE DE SABRET	Lournias	DAMAZAN	30		17 194
PE62	47	ETIAGE	EAUX SUPERFICIELLES	ALLUVIONS DE GARONNE (1) (UG2)	EARL DU DOMAINE DE SABRET	Lournias	DAMAZAN	45		25 792
PE62	47	ETIAGE	EAUX SUPERFICIELLES	ALLUVIONS DE GARONNE (1) (UG2)	EARL DU DOMAINE DE SABRET	Sabret	DAMAZAN	45		25 792
PE62	47	ETIAGE	EAUX SUPERFICIELLES	ALLUVIONS DE GARONNE (1) (UG2)	EARL DU DOMAINE DE SABRET	Sabret	DAMAZAN	30		13 755
PE62	47	ETIAGE	EAUX SUPERFICIELLES	ALLUVIONS DE GARONNE (1) (UG2)	EARL DU GRAND CHENE	Saint Martin Nord	BRUCH	28		13 755
PE62	47	ETIAGE	EAUX SUPERFICIELLES	ALLUVIONS DE GARONNE (2) (UG2)	EARL DU MARSANES	Rivères	CALONGES	25		13 755

OUGC GARONNE AVAL DROPT - PAR 2020/2021

PE	DPT	PERIODE	TYPE DE RESSOURCE	Ressource de prélèvement	PRELEVEUR	Lieu-dit implantation	commune de l'ouvrage	Débit en m3/jh	Surface AUTORISE en ha	VOLUME AUTORISE en m3
PE2	47	ETIAGE	EAUX SUPERFICIELLES	canal latéral à la garonne (ug2)	EARL DU MARSANES	Eaquierra	VILLETON	60		49 126
PE2	47	ETIAGE	EAUX SUPERFICIELLES	canal latéral à la garonne (ug2)	EARL DU MAYNE	Château de Maurin	PUCH D AGENAIS	30		24 563
PE2	47	ETIAGE	EAUX SUPERFICIELLES	ALLUVIONS DE GARONNE (1) (UG2)	EARL DU MIRAILH	Gravet secteur	DAMAZAN	50		28 652
PE2	47	ETIAGE	EAUX SUPERFICIELLES	ALLUVIONS DE GARONNE (1) (UG2)	EARL DU MIRAILH	Gravets puits	DAMAZAN	50		41 286
PE2	47	ETIAGE	EAUX SUPERFICIELLES	ALLUVIONS DE GARONNE (1) (UG2)	EARL DU MIRAILH	Le Bouc	DAMAZAN	50		41 286
PE2	47	ETIAGE	EAUX SUPERFICIELLES	ALLUVIONS DE GARONNE (1) (UG2)	EARL DU MIRAILH	Pellet	DAMAZAN	70		55 021
PE2	47	ETIAGE	EAUX SUPERFICIELLES	ALLUVIONS DE GARONNE (1) (UG2)	EARL DU MIRAILH	Petit Bernisca	DAMAZAN	50		28 652
PE2	47	ETIAGE	EAUX SUPERFICIELLES	ALLUVIONS DE GARONNE (2) (UG2)	EARL DU MIRAILH	Bernadau	ST LEGER	0		41 286
PE2	47	ETIAGE	EAUX SUPERFICIELLES	ALLUVIONS DE GARONNE (2) (UG2)	EARL DU MIRAILH	La Motte	ST LEGER	0		28 652
PE2	47	ETIAGE	EAUX SUPERFICIELLES	ALLUVIONS DE GARONNE (2) (UG2)	EARL DU MIRAILH	La Ribere	ST LEGER	0		41 286
PE2	47	ETIAGE	EAUX SUPERFICIELLES	canal latéral à la garonne (ug2)	EARL DU MIRAILH	Pellet	DAMAZAN	70		57 314
PE2	47	ETIAGE	EAUX SUPERFICIELLES	ALLUVIONS DE GARONNE (1) (UG2)	EARL DU MOULIN A VENT	Lacouture	CLERMONT SOUBIRAN	25		41 286
PE2	47	ETIAGE	EAUX SUPERFICIELLES	canal latéral à la garonne (ug2)	EARL DU MUSCAT	Bernes	MARCELLUS	40		32 750
PE2	47	ETIAGE	EAUX SUPERFICIELLES	canal latéral à la garonne (ug2)	EARL DU MUSCAT	Guillemas	MARCELLUS	30		24 563
PE2	47	ETIAGE	EAUX SUPERFICIELLES	canal latéral à la garonne (ug2)	EARL DU MUSCAT	Serac	MARCELLUS	30		24 563
PE2	47	ETIAGE	EAUX SUPERFICIELLES	ALLUVIONS DE GARONNE (2) (UG2)	EARL DU PALMIER	Mallicc	MONHEURT	25		8 253
PE2	47	ETIAGE	EAUX SUPERFICIELLES	ALLUVIONS DE GARONNE (2) (UG2)	EARL DU PETIT MAYNE	Lalame de Lerault	FAUILLET	50		12 772
PE2	47	ETIAGE	EAUX SUPERFICIELLES	ALLUVIONS DE GARONNE (1) (UG2)	EARL DU PETIT SABLE	Mondrine	FEUGAROLLES	60		27 552
PE2	47	ETIAGE	EAUX SUPERFICIELLES	ALLUVIONS DE GARONNE (1) (UG2)	EARL DU PONT CANAL	Chicot	SERGNAC SUR GARONNE	36		9 628
PE2	47	ETIAGE	EAUX SUPERFICIELLES	ALLUVIONS DE GARONNE (1) (UG2)	EARL DU TAC	Le tac	DAMAZAN	20		9 825
PE2	47	ETIAGE	EAUX SUPERFICIELLES	masse de praysas réalignée	EARL DURAND JEAN LUC	Lacayrade	CLERMONT DESSOUS	2		1 500
PE2	47	ETIAGE	EAUX SUPERFICIELLES	masse de praysas	EARL DUPONT LAGARDE	Bordo Basso	LAUGMAC	18		9 236
PE2	47	ETIAGE	EAUX SUPERFICIELLES	ALLUVIONS DE GARONNE (1) (UG2)	EARL ELLERO	Conte	CAUDECOSTE	50		20 633
PE2	47	ETIAGE	EAUX SUPERFICIELLES	ALLUVIONS DE GARONNE (1) (UG2)	EARL ELLERO	La Sebe	CAUDECOSTE	30		8 253
PE2	47	ETIAGE	EAUX SUPERFICIELLES	ALLUVIONS DE GARONNE (1) (UG2)	EARL FAUGE	Luguet	BRAX	25		24 759
PE2	47	ETIAGE	EAUX SUPERFICIELLES	ALLUVIONS DE GARONNE (1) (UG2)	EARL FAUGE	Luguet	BRAX	25		5 503
PE2	47	ETIAGE	EAUX SUPERFICIELLES	canal latéral à la garonne (UG3)	EARL FONGE	Laamourdes	BRAX	40		32 750
PE2	47	ETIAGE	EAUX SUPERFICIELLES	ALLUVIONS DE GARONNE (1) (UG2)	EARL GARONNE VALLEY	MATLAIN	MONTESQUIEU	70		54 039
PE2	47	ETIAGE	EAUX SUPERFICIELLES	ALLUVIONS DE GARONNE (1) (UG2)	EARL GERLENO SENS	Petit Marie - Magnas	SAUVERTERRE ST DENIS	56		15 131
PE2	47	ETIAGE	EAUX SUPERFICIELLES	ALLUVIONS DE GARONNE (1) (UG2)	EARL GERLENO SENS	Sans	ST NICOLAS DE LA BALERME	28		8 253
PE2	47	ETIAGE	EAUX SUPERFICIELLES	ALLUVIONS DE GARONNE (2) (UG2)	EARL GILET	Aux petits Ourgeoins	TONNEINS	0		7 14
PE2	47	ETIAGE	EAUX SUPERFICIELLES	ALLUVIONS DE GARONNE (2) (UG2)	EARL GILET	Gilet	TONNEINS	0		7 14
PE2	47	ETIAGE	EAUX SUPERFICIELLES	ALLUVIONS DE GARONNE (2) (UG2)	EARL GILET	Les Ourgeoins	TONNEINS	0		7 14
PE2	47	ETIAGE	EAUX SUPERFICIELLES	ALLUVIONS DE GARONNE (2) (UG2)	EARL GILET	Muraillet	TONNEINS	0		7 14
PE2	47	ETIAGE	EAUX SUPERFICIELLES	garonne (ug2)	EARL GRINORD	Grimard	ST LAURENT	15		8 253
PE2	47	ETIAGE	EAUX SUPERFICIELLES	garonne (ug2)	EARL GRINORD	Nord	ST LAURENT	10		3 439
PE2	47	ETIAGE	EAUX SUPERFICIELLES	ALLUVIONS DE GARONNE (2) (UG2)	EARL LA CAVE	La Ciede	PUCH D AGENAIS	30		17 194
PE2	47	ETIAGE	EAUX SUPERFICIELLES	ALLUVIONS DE GARONNE (2) (UG2)	EARL LA CAVE	Labarthe	PUCH D AGENAIS	18		10 316
PE2	47	ETIAGE	EAUX SUPERFICIELLES	canal latéral à la garonne (ug2)	EARL LA CAVE	menuisier	PUCH D AGENAIS	22		18 013
PE2	47	ETIAGE	EAUX SUPERFICIELLES	canal latéral à la garonne (ug2)	EARL LA CAVE	menuisier	PUCH D AGENAIS	30		24 600
PE2	47	ETIAGE	EAUX SUPERFICIELLES	canal latéral à la garonne (ug2)	EARL LA CAVE	Poneon	PUCH D AGENAIS	100		81 877
PE2	47	ETIAGE	EAUX SUPERFICIELLES	ALLUVIONS DE GARONNE (2) (UG2)	EARL LA MARIOTTE	Lalane	FAUILLET	35		9 137
PE2	47	ETIAGE	EAUX SUPERFICIELLES	canal latéral à la garonne (UG3)	EARL LACOSTE	Cazavet	ST ROMAIN LE NOBLE	22		18 013
PE2	47	ETIAGE	EAUX SUPERFICIELLES	canal latéral à la garonne (UG3)	EARL LACOSTE	Lacoste	ST JEAN DE THURAC	22		18 013
PE2	47	ETIAGE	EAUX SUPERFICIELLES	ALLUVIONS DE GARONNE (1) (UG2)	EARL LAFORGUE	Beauregard	CAUDECOSTE	40		29 476
PE2	47	ETIAGE	EAUX SUPERFICIELLES	ALLUVIONS DE GARONNE (1) (UG2)	EARL LAFORGUE	Bernes	CAUDECOSTE	40		16 507
PE2	47	ETIAGE	EAUX SUPERFICIELLES	ALLUVIONS DE GARONNE (1) (UG2)	EARL LAFORGUE	Commanderie	ST NICOLAS DE LA BALERME	15		5 503
PE2	47	ETIAGE	EAUX SUPERFICIELLES	ALLUVIONS DE GARONNE (1) (UG2)	EARL LAFORGUE	Commanderie	ST NICOLAS DE LA BALERME	40		23 384
PE2	47	ETIAGE	EAUX SUPERFICIELLES	ALLUVIONS DE GARONNE (1) (UG2)	EARL LE JUGE	Soulie	PORT STE MARIE	20		12 380
PE2	47	ETIAGE	EAUX SUPERFICIELLES	canal latéral à la garonne (ug2)	EARL LE MARENSIN	Cazemajou	MARCELLUS	100		81 877

OUGC GARONNE AVAL DROPT - PAR 2020/2021

PE	DPT	PERIODE	TYPE DE RESSOURCE	Ressource de prélèvement	PRELEVEUR	Lieu-dit implantation	commune de l'ouvrage	Débit en m3/h	Surface en ha	VOLUME AUTORISE en m3
PE62	47	ETIAGE	EAUX SUPERFICIELLES	ALLUVIONS DE GARONNE (1) (UG2)	EARL LES BOUBENES	Mazaoties	DAMAZAN	18		10 316
PE62	47	ETIAGE	EAUX SUPERFICIELLES	ALLUVIONS DE GARONNE (1) (UG2)	EARL LES BOUBENES	Moulin de Bacheron	DAMAZAN	25		14 738
PE62	47	ETIAGE	EAUX SUPERFICIELLES	ALLUVIONS DE GARONNE (2) (UG2)	EARL LES QUATRE JEAN	Courtiade	MONHEURT	25		9 825
PE62	47	ETIAGE	EAUX SUPERFICIELLES	ALLUVIONS DE GARONNE (2) (UG2)	EARL LES QUATRE JEAN	Le Rouge	DAMAZAN	25		16 507
PE62	47	ETIAGE	EAUX SUPERFICIELLES	ALLUVIONS DE GARONNE (2) (UG2)	EARL LES QUATRE JEAN	Rose	MONHEURT	25		9 825
PE62	47	ETIAGE	EAUX SUPERFICIELLES	canal latéral à la garonne (Ug2)	EARL LES TERRASSES DE MICHELET	Baraque	BUZET SUR BAISE	27		24 563
PE62	47	ETIAGE	EAUX SUPERFICIELLES	ALLUVIONS DE GARONNE (1) (UG2)	EARL LES VERGERS DE LACAPERANIE	Lacaperanie	ST LAURENT	60		34 389
PE62	47	ETIAGE	EAUX SUPERFICIELLES	ALLUVIONS DE GARONNE (1) (UG2)	EARL LES VERGERS DE LACAPERANIE	Tourat	ST LAURENT	60		34 389
PE62	47	ETIAGE	EAUX SUPERFICIELLES	garonne (Ug2)	EARL LORO	Passage de Thouars	PORT STE MARIE	170		12 380
PE62	47	ETIAGE	EAUX SUPERFICIELLES	masse de praysas réalimentée	EARL MALBEC JEAN-PHILIPPE	Las Barthes	CLERMONT DESSOUS	36		21 000
PE62	47	ETIAGE	EAUX SUPERFICIELLES	masse de praysas réalimentée	EARL MALBEC JEAN-PHILIPPE	Madretes	CLERMONT DESSOUS	25		1 500
PE62	47	ETIAGE	EAUX SUPERFICIELLES	ALLUVIONS DE GARONNE (1) (UG2)	EARL MASSON VYES	Broussel	CAUDECOSTE	25		14 333
PE62	47	ETIAGE	EAUX SUPERFICIELLES	ALLUVIONS DE GARONNE (1) (UG2)	EARL MAZRES	Prinet	PORT STE MARIE	20		4 912
PE62	47	ETIAGE	EAUX SUPERFICIELLES	ourbise	EARL MOULINEAU	Moulineau	PUCH D AGENAIS	30		16 507
PE62	47	ETIAGE	EAUX SUPERFICIELLES	garonne (Ug2)	EARL PALAU PORC FERMIER	Pernas	VILLETON	50		21 616
PE62	47	ETIAGE	EAUX SUPERFICIELLES	garonne (Ug2)	EARL PALAU PORC FERMIER	Ralie	TONNEINS	20		29 476
PE62	47	ETIAGE	EAUX SUPERFICIELLES	ALLUVIONS DE GARONNE (2) (UG2)	EARL PANCHERI	Delestau	TONNEINS	20		4 127
PE62	47	ETIAGE	EAUX SUPERFICIELLES	ALLUVIONS DE GARONNE (2) (UG2)	EARL PESSOTTO	Cap Blanc	LAGRUE	80		6 327
PE62	47	ETIAGE	EAUX SUPERFICIELLES	ALLUVIONS DE GARONNE (1) (UG2)	EARL PETIT BUSCOU	Comieres	COLAYRAC ST CIRQ	80		19 650
PE62	47	ETIAGE	EAUX SUPERFICIELLES	ALLUVIONS DE GARONNE (1) (UG2)	EARL PETIT BUSCOU	Lasplanes	COLAYRAC ST CIRQ	50		9 825
PE62	47	ETIAGE	EAUX SUPERFICIELLES	ALLUVIONS DE GARONNE (1) (UG2)	EARL PETIT BUSCOU	poutouly	COLAYRAC ST CIRQ	70		19 650
PE62	47	ETIAGE	EAUX SUPERFICIELLES	ALLUVIONS DE GARONNE (1) (UG2)	EARL PETIT BUSCOU	Pujols Ouest	ST HILAIRE DE LUSIGNAN	40		16 702
PE62	47	ETIAGE	EAUX SUPERFICIELLES	garonne (Ug2)	EARL PETIT BUSCOU	Ile de Gas	COLAYRAC ST CIRQ	40		7 880
PE62	47	ETIAGE	EAUX SUPERFICIELLES	ALLUVIONS DE GARONNE (2) (UG2)	EARL PHILIPPE MARTIN	Not	FAUILLET	0		6 550
PE62	47	ETIAGE	EAUX SUPERFICIELLES	ALLUVIONS DE GARONNE (1) (UG2)	EARL PIZZOLATO	Arrirot	THOUARS SUR GARONNE	25		6 190
PE62	47	ETIAGE	EAUX SUPERFICIELLES	ALLUVIONS DE GARONNE (1) (UG2)	EARL PRAT JEAN BERNARD	Arque	BOE	30		16 507
PE62	47	ETIAGE	EAUX SUPERFICIELLES	ALLUVIONS DE GARONNE (1) (UG2)	EARL PRAT JEAN BERNARD	Salistre	BOE	30		3 577
PE62	47	ETIAGE	EAUX SUPERFICIELLES	ALLUVIONS DE GARONNE (1) (UG2)	EARL SABADINI	Carre de Barre	STE COLOMBE EN BRULLHOIS	35		11 554
PE62	47	ETIAGE	EAUX SUPERFICIELLES	ALLUVIONS DE GARONNE (1) (UG2)	EARL SAVAGE	Fanquelle	STE COLOMBE EN BRULLHOIS	50		28 652
PE62	47	ETIAGE	EAUX SUPERFICIELLES	ALLUVIONS DE GARONNE (1) (UG2)	EARL SAVAGE	Petit Bemisca	DAMAZAN	35		16 507
PE62	47	ETIAGE	EAUX SUPERFICIELLES	ALLUVIONS DE GARONNE (1) (UG2)	EARL SAVAGE	Sauvage las boueres	DAMAZAN	35		17 882
PE62	47	ETIAGE	EAUX SUPERFICIELLES	ALLUVIONS DE GARONNE (2) (UG2)	EARL SAUVAGE	Blancheur	SAINT-LEGER	35		20 633
PE62	47	ETIAGE	EAUX SUPERFICIELLES	ALLUVIONS DE GARONNE (2) (UG2)	EARL SAUVAGE	Bure	SAINT-LEGER	35		11 004
PE62	47	ETIAGE	EAUX SUPERFICIELLES	garonne (Ug2)	EARL SOLAL	La Caussade	MONHEURT	15		2 063
PE62	47	ETIAGE	EAUX SUPERFICIELLES	ALLUVIONS DE GARONNE (2) (UG2)	EARL TEVSSOU	Chessaubie	TONNEINS	15		55 021
PE62	47	ETIAGE	EAUX SUPERFICIELLES	ALLUVIONS DE GARONNE (2) (UG2)	EARL TEVSSOU	Renalud	TONNEINS	20		7 624
PE62	47	ETIAGE	EAUX SUPERFICIELLES	ALLUVIONS DE GARONNE (2) (UG2)	EARL VASINAC	Larfangué	TONNEINS	40		23 581
PE62	47	ETIAGE	EAUX SUPERFICIELLES	ALLUVIONS DE GARONNE (2) (UG2)	EARL VASINAC	Lalane	TONNEINS	15		14 542
PE62	47	ETIAGE	EAUX SUPERFICIELLES	ALLUVIONS DE GARONNE (2) (UG2)	EARL VASINAC	Lalane	TONNEINS	10		25 546
PE62	47	ETIAGE	EAUX SUPERFICIELLES	ALLUVIONS DE GARONNE (2) (UG2)	EARL VASINAC	Pinadas	FAUILLET	28		4 815
PE62	47	ETIAGE	EAUX SUPERFICIELLES	canal latéral à la garonne (Ug2)	EARL VIGNEAU	Faioie	PUCH D AGENAIS	90		73 690
PE62	47	ETIAGE	EAUX SUPERFICIELLES	masse de praysas réalimentée	EL KHADR Mohamed	Bayle	CLERMONT DESSOUS	0		1 005
PE62	47	ETIAGE	EAUX SUPERFICIELLES	ALLUVIONS DE GARONNE (1) (UG2)	ESCURAING DIDIER	Danselombre	SAUVETERRE ST DENIS	20		17 882
PE62	47	ETIAGE	EAUX SUPERFICIELLES	ALLUVIONS DE GARONNE (1) (UG2)	ESCURAING DIDIER	Lacassagne	BOE	20		5 503
PE62	47	ETIAGE	EAUX SUPERFICIELLES	ALLUVIONS DE GARONNE (1) (UG2)	ESCURAING DIDIER	Le Mayne	SAUVETERRE ST DENIS	20		6 878
PE62	47	ETIAGE	EAUX SUPERFICIELLES	garonne (Ug2)	ESCURAING DIDIER	Sie Raffine	BOE	20		14 148
PE62	47	ETIAGE	EAUX SUPERFICIELLES	garonne (Ug2)	ESCURAING DIDIER	Sie Raffine	BOE	20		13 755
PE62	47	ETIAGE	EAUX SUPERFICIELLES	ALLUVIONS DE GARONNE (1) (UG2)	ESCURAING SERGE	Bordeneuve	SERIGNAC SUR GARONNE	8		2 751
PE62	47	ETIAGE	EAUX SUPERFICIELLES	ALLUVIONS DE GARONNE (1) (UG2)	ESCURAING SERGE	Bordeneuve	SERIGNAC SUR GARONNE	30		13 755
PE62	47	ETIAGE	EAUX SUPERFICIELLES	ALLUVIONS DE GARONNE (1) (UG2)	ESCURAING SERGE	Le Marais	MONTESQUIEU	30		8 666

OUGC GARONNE AVAL DROPT - PAR 2020/2021

PE	DPT	PERIODE	TYPE DE RESSOURCE	Ressource de prélèvement	PRELEVEUR	Lieu-dit implantation	commune de l'ouvrage	Débit en m3/h	Surface en ha	VOLUME AUTORISE en m3
PE62	47	ETIAGE	EAUX SUPERFICIELLES	ALLUVIONS DE GARONNE (2) (UG2)	ESPINAS MONIQUE	Courage	TONNEINS	30		11 790
PE62	47	ETIAGE	EAUX SUPERFICIELLES	ségone	FABE JEAN-LOUIS	Tourtail ou Barreau	COLAYRAC ST CIRQ	45		2 751
PE62	47	ETIAGE	EAUX SUPERFICIELLES	ALLUVIONS DE GARONNE (1) (UG2)	FARINA JEANY	Larame	ST LEGER	50		27 511
PE62	47	ETIAGE	EAUX SUPERFICIELLES	ALLUVIONS DE GARONNE (2) (UG2)	FARINA JEANY	Las Teouleres	ST LEGER	45		13 755
PE62	47	ETIAGE	EAUX SUPERFICIELLES	ALLUVIONS DE GARONNE (2) (UG2)	FARINA JEANY	Las Teouleres	ST LEGER	30		13 755
PE62	47	ETIAGE	EAUX SUPERFICIELLES	ALLUVIONS DE GARONNE (1) (UG2)	FARINA THIERRY	Bordeneuve	DAMAZAN	40		8 625
PE62	47	ETIAGE	EAUX SUPERFICIELLES	ALLUVIONS DE GARONNE (2) (UG2)	FARINA THIERRY	Bordeneuve	SAINT-LEGER	45		22 008
PE62	47	ETIAGE	EAUX SUPERFICIELLES	ALLUVIONS DE GARONNE (2) (UG2)	FARINA THIERRY	Laboubene	SAINT-LEGER	45		3 384
PE62	47	ETIAGE	EAUX SUPERFICIELLES	ALLUVIONS DE GARONNE (2) (UG2)	FARINA THIERRY	Laboubene	MONHEURT	25		16 507
PE62	47	ETIAGE	EAUX SUPERFICIELLES	ALLUVIONS DE GARONNE (2) (UG2)	FARINA THIERRY	Lacombe	MONHEURT	35		12 957
PE62	47	ETIAGE	EAUX SUPERFICIELLES	ALLUVIONS DE GARONNE (2) (UG2)	FARINA THIERRY	Larothé	SAINT-LEGER	30		18 373
PE62	47	ETIAGE	EAUX SUPERFICIELLES	ALLUVIONS DE GARONNE (2) (UG2)	FARINA THIERRY	Larothé	ST LEGER	20		13 068
PE62	47	ETIAGE	EAUX SUPERFICIELLES	ALLUVIONS DE GARONNE (2) (UG2)	FARINA THIERRY	Lasplace	MONHEURT	45		32 270
PE62	47	ETIAGE	EAUX SUPERFICIELLES	ALLUVIONS DE GARONNE (2) (UG2)	FARINA THIERRY	Longueville	ST LEGER	20		13 755
PE62	47	ETIAGE	EAUX SUPERFICIELLES	ALLUVIONS DE GARONNE (2) (UG2)	FARINA THIERRY	Versailles	MONHEURT	35		13 755
PE62	47	ETIAGE	EAUX SUPERFICIELLES	garonne (ug2)	FARINA THIERRY	Larbal	MONHEURT	30		6 485
PE62	47	ETIAGE	EAUX SUPERFICIELLES	canal latéral à la garonne (ug2)	Fédération de Pêche et Protection du Milieu Aquatique du Lot-et-Garonne	Caillouet	BRUCH	31		25 332
PE62	47	ETIAGE	EAUX SUPERFICIELLES	ALLUVIONS DE GARONNE (2) (UG2)	FINCATO EVELINE	Pydonm	CALONGES	17		7 222
PE62	47	ETIAGE	EAUX SUPERFICIELLES	ALLUVIONS DE GARONNE (1) (UG2)	FLORIAN PATRICK	Cap Blanc	FELGAROLLES	50		19 258
PE62	47	ETIAGE	EAUX SUPERFICIELLES	ALLUVIONS DE GARONNE (1) (UG2)	FLORIAN PATRICK	Mouilles	FELGAROLLES	50		8 253
PE62	47	ETIAGE	EAUX SUPERFICIELLES	ALLUVIONS DE GARONNE (2) (UG2)	FLORIAN PATRICK	Mouilles	FELGAROLLES	50		12 380
PE62	47	ETIAGE	EAUX SUPERFICIELLES	canal latéral à la garonne (ug2)	FONGARO GUY	Callabau	FOURQUES SUR GARONNE	12		9 825
PE62	47	ETIAGE	EAUX SUPERFICIELLES	canal latéral à la garonne (ug2)	FONGARO GUY	Marescot	FOURQUES SUR GARONNE	10		8 188
PE62	47	ETIAGE	EAUX SUPERFICIELLES	ALLUVIONS DE GARONNE (1) (UG2)	FORABOSCO CHRISTIANE	Resteau	MONTESQUIEU	30		17 194
PE62	47	ETIAGE	EAUX SUPERFICIELLES	mongrenier	FORNARO JOSEPH	Christian	STE COLOMBE EN BRULHOIS	40		8 253
PE62	47	ETIAGE	EAUX SUPERFICIELLES	ALLUVIONS DE GARONNE (1) (UG2)	FORT COLETTE	Chique	COLAYRAC ST CIRQ	30		9 628
PE62	47	ETIAGE	EAUX SUPERFICIELLES	ALLUVIONS DE GARONNE (1) (UG2)	FOUQUIER CLAUDE	Mont Saint Georges	PORT STE MARIE	10		8 253
PE62	47	ETIAGE	EAUX SUPERFICIELLES	ALLUVIONS DE GARONNE (2) (UG2)	FRAICHE FRANCOIS	La Droque	FAULLETT	20		2 063
PE62	47	ETIAGE	EAUX SUPERFICIELLES	ALLUVIONS DE GARONNE (2) (UG2)	FRANCOIS PATRICK	Blandin	LAGRUIERE	40		14 738
PE62	47	ETIAGE	EAUX SUPERFICIELLES	ALLUVIONS DE GARONNE (2) (UG2)	FRANCOIS PATRICK	Blandin	LAGRUIERE	35		19 650
PE62	47	ETIAGE	EAUX SUPERFICIELLES	ALLUVIONS DE GARONNE (2) (UG2)	FRANCOIS PATRICK	Carrotis	LAGRUIERE	40		14 738
PE62	47	ETIAGE	EAUX SUPERFICIELLES	ALLUVIONS DE GARONNE (2) (UG2)	FRANCOIS PATRICK	Rebenac	LAGRUIERE	0		24 563
PE62	47	ETIAGE	EAUX SUPERFICIELLES	canal latéral à la garonne (ug2)	FRANCOIS PATRICK	Dunoques	LAGRUIERE	45		36 845
PE62	47	ETIAGE	EAUX SUPERFICIELLES	bouhon réalimenté	FRAVSSI NELCY	Casorles	ST HILAIRE DE LUSIGNAN	1		750
PE62	47	ETIAGE	EAUX SUPERFICIELLES	ALLUVIONS DE GARONNE (2) (UG2)	FRECCHIAMI DOMINIQUE	Grande Ribere	LAGRUIERE	60		23 384
PE62	47	ETIAGE	EAUX SUPERFICIELLES	ALLUVIONS DE GARONNE (2) (UG2)	FRECCHIAMI DOMINIQUE	Lille	LAGRUIERE	50		12 380
PE62	47	ETIAGE	EAUX SUPERFICIELLES	ALLUVIONS DE GARONNE (2) (UG2)	FRECCHIAMI ALBERTE	Ayet Sud	TONNEINS	30		17 194
PE62	47	ETIAGE	EAUX SUPERFICIELLES	garonne (ug2)	FRECCHIAMI ALBERTE	Costes	TONNEINS	30		3 000
PE62	47	ETIAGE	EAUX SUPERFICIELLES	ALLUVIONS DE GARONNE (2) (UG2)	GAEC DE BORDEVEILLE	Bordeveille	TONNEINS	20		8 253
PE62	47	ETIAGE	EAUX SUPERFICIELLES	ALLUVIONS DE GARONNE (2) (UG2)	GAEC DE BORDEVEILLE	Galbarot	TONNEINS	20		11 004
PE62	47	ETIAGE	EAUX SUPERFICIELLES	ALLUVIONS DE GARONNE (2) (UG2)	GAEC DE BORDEVEILLE	lie	TONNEINS	20		6 878
PE62	47	ETIAGE	EAUX SUPERFICIELLES	ALLUVIONS DE GARONNE (2) (UG2)	GAEC DE BORDEVEILLE	Pont de Jeanot	TONNEINS	30		4 127
PE62	47	ETIAGE	EAUX SUPERFICIELLES	ALLUVIONS DE GARONNE (2) (UG2)	GAEC DE BORDEVEILLE	Lie	TONNEINS	60		24 759
PE62	47	ETIAGE	EAUX SUPERFICIELLES	garonne (ug2)	GAEC DE BORDEVEILLE	Poinal	TONNEINS	60		13 755
PE62	47	ETIAGE	EAUX SUPERFICIELLES	garonne (ug2)	GAEC DE BORDEVEILLE	Serene	TONNEINS	200		85 283
PE62	47	ETIAGE	EAUX SUPERFICIELLES	ALLUVIONS DE GARONNE (1) (UG2)	GAEC DE BOURRICE	Grande Cassagne	BOE	35		26 885
PE62	47	ETIAGE	EAUX SUPERFICIELLES	masse de praysas	GAEC DE CARCY	Pasquette	COURS	30		4 951
PE62	47	ETIAGE	EAUX SUPERFICIELLES	ourbise	GAEC DE CALZIA	Astafort	ANZEX	70		64 847
PE62	47	ETIAGE	EAUX SUPERFICIELLES	ALLUVIONS DE GARONNE (2) (UG2)	GAEC DE CHALUSSE	Chalusse	LAGRUIERE	52		15 131
PE62	47	ETIAGE	EAUX SUPERFICIELLES	ALLUVIONS DE GARONNE (2) (UG2)	GAEC DE CHALUSSE	Labarber	VILLETON	42		20 633

OUGC GARONNE AVAL DROPT - PAR 2020/2021

PE	DPT	PERIODE	TYPE DE RESSOURCE	Ressource de prélèvement	PRELEVEUR	Lieu-dit implantation	commune de l'ouvrage	Débit en m3/h	Surface AUTORISE en ha	VOLUME en m3
PE02	47	ETIAGE	EAUX SUPERFICIELLES	ALLUVIONS DE GARONNE (2) (UG2)	GAEC DE CHALUSSE	Roumat	LAGRIERE	50		17 194
PE02	47	ETIAGE	EAUX SUPERFICIELLES	ALLUVIONS DE GARONNE (1) (UG2)	GAEC DE DOMINGUE	Domingue	MONTESQUIEU	30		20 633
PE02	47	ETIAGE	EAUX SUPERFICIELLES	ALLUVIONS DE GARONNE (1) (UG2)	GAEC DE DOMINGUE	Domingue Est	MONTESQUIEU	6		1 398
PE02	47	ETIAGE	EAUX SUPERFICIELLES	laurandane (portail)	GAEC DE LA GARENNE	Guillemy	SAUVAGNAS	12		699
PE02	47	ETIAGE	EAUX SUPERFICIELLES	garonne (ug2)	GAEC DE LOUSTAL ET	Borde Basee	CLERMONT DESSOUS	40		10 000
PE02	47	ETIAGE	EAUX SUPERFICIELLES	garonne (ug2)	GAEC DE LOUSTAL ET	Chabreau	CLERMONT DESSOUS	150		11 004
PE02	47	ETIAGE	EAUX SUPERFICIELLES	garonne (ug2)	GAEC DE LOUSTAL ET	La Bourdette	CLERMONT DESSOUS	40		7 860
PE02	47	ETIAGE	EAUX SUPERFICIELLES	garonne (ug2)	GAEC DE LOUSTAL ET	Lasarre	CLERMONT DESSOUS	65		4 127
PE02	47	ETIAGE	EAUX SUPERFICIELLES	garonne (ug2)	GAEC DE LOUSTAL ET	Penin	CLERMONT DESSOUS	120		8 253
PE02	47	ETIAGE	EAUX SUPERFICIELLES	masse de prayssas réalimentée	GAEC DE MENDOUIZE	Ste Raffine	FREGIMONT	40		23 616
PE02	47	ETIAGE	EAUX SUPERFICIELLES	ALLUVIONS DE GARONNE (2) (UG2)	GAEC DE PEYROULET	Rebel	PRAYSSAS	30		7 500
PE02	47	ETIAGE	EAUX SUPERFICIELLES	ALLUVIONS DE GARONNE (2) (UG2)	GAEC DEMETER	Beaulieu	PUCH D AGENAIS	15		8 646
PE02	47	ETIAGE	EAUX SUPERFICIELLES	ALLUVIONS DE GARONNE (2) (UG2)	GAEC DEMETER	Mouchon	PUCH D AGENAIS	32		13 893
PE02	47	ETIAGE	EAUX SUPERFICIELLES	ALLUVIONS DE GARONNE (2) (UG2)	GAEC DEMETER	Videau	PUCH D AGENAIS	35		13 068
PE02	47	ETIAGE	EAUX SUPERFICIELLES	canal latéral à la garonne (ug2)	GAEC DEMETER	Canal_RIVED_PK141,95	PUCH D AGENAIS	30		15 720
PE02	47	ETIAGE	EAUX SUPERFICIELLES	ALLUVIONS DE GARONNE (2) (UG2)	GAEC DES BASSES TERRES	Halla	MONHEURT	110		12 847
PE02	47	ETIAGE	EAUX SUPERFICIELLES	ALLUVIONS DE GARONNE (2) (UG2)	GAEC DES BASSES TERRES	Labeyrie	MONHEURT	40		2 297
PE02	47	ETIAGE	EAUX SUPERFICIELLES	canal latéral à la garonne (ug2)	GAEC DES BASSES TERRES	St Fey	PUCH D AGENAIS	90		73 690
PE02	47	ETIAGE	EAUX SUPERFICIELLES	ALLUVIONS DE GARONNE (1) (UG2)	GAEC DES QUATRE CHEMINS	Cocand	BRAX	18		10 316
PE02	47	ETIAGE	EAUX SUPERFICIELLES	ALLUVIONS DE GARONNE (1) (UG2)	GAEC DES QUATRE CHEMINS	Fontfede	BRAX	24		9 628
PE02	47	ETIAGE	EAUX SUPERFICIELLES	ALLUVIONS DE GARONNE (1) (UG2)	GAEC DES QUATRE CHEMINS	Magne	BRAX	24		46 769
PE02	47	ETIAGE	EAUX SUPERFICIELLES	canal latéral à la garonne (ug2)	GAEC DES QUATRE CHEMINS	Coulourne	BRAX	120		19 650
PE02	47	ETIAGE	EAUX SUPERFICIELLES	goulard	GAEC DES QUATRE CHEMINS	Mounet	STE COLOMBE EN BRULLHOIS	24		5 129
PE02	47	ETIAGE	EAUX SUPERFICIELLES	bourbon réalimenté	GAEC DU BOURBON	Valade	MADAILLAN	45		10 332
PE02	47	ETIAGE	EAUX SUPERFICIELLES	garonne (ug2)	GAEC DU CASSE	Reoule	TONNEINS	30		13 755
PE02	47	ETIAGE	EAUX SUPERFICIELLES	ALLUVIONS DE GARONNE (1) (UG2)	GAEC LE GRAND CHANT	Bachere	MONTESQUIEU	22		6 053
PE02	47	ETIAGE	EAUX SUPERFICIELLES	ALLUVIONS DE GARONNE (1) (UG2)	GAEC LE GRAND CHANT	Française	MONTESQUIEU	32		18 336
PE02	47	ETIAGE	EAUX SUPERFICIELLES	ALLUVIONS DE GARONNE (1) (UG2)	GAEC LE GRAND CHANT	Rebezon	MONTESQUIEU	20		15 474
PE02	47	ETIAGE	EAUX SUPERFICIELLES	canal latéral à la garonne (ug2)	GALLO Elvadio	Bourneau	BUZET SUR BAISE	7		5 895
PE02	47	ETIAGE	EAUX SUPERFICIELLES	ALLUVIONS DE GARONNE (2) (UG2)	GALLO PATRICK	FERRON	TONNEINS	30		23 581
PE02	47	ETIAGE	EAUX SUPERFICIELLES	ALLUVIONS DE GARONNE (2) (UG2)	GARCON CLAUDE	Lagaulle	PUCH D AGENAIS	10		5 736
PE02	47	ETIAGE	EAUX SUPERFICIELLES	ALLUVIONS DE GARONNE (2) (UG2)	GARCON CLAUDE	Lagaulle	PUCH D AGENAIS	10		5 736
PE02	47	ETIAGE	EAUX SUPERFICIELLES	mondot	GARDOU GILLES	Leydes	BON ENCONTRE	25		3 000
PE02	47	ETIAGE	EAUX SUPERFICIELLES	ALLUVIONS DE GARONNE (2) (UG2)	GARES CHRISTIAN	Bernardin Vieux	FAUILLET	30		18 176
PE02	47	ETIAGE	EAUX SUPERFICIELLES	ourbise	GARIN BERNARD	L'Ourbise	VILLEFRANCHE DU QUEYRAN	40		11 958
PE02	47	ETIAGE	EAUX SUPERFICIELLES	ALLUVIONS DE GARONNE (2) (UG2)	GARIN CHRISTIAN	Guiloutette	PUCH D AGENAIS	25		6 878
PE02	47	ETIAGE	EAUX SUPERFICIELLES	ALLUVIONS DE GARONNE (2) (UG2)	GASQUET Marie	Pelet	TONNEINS	15		3 425
PE02	47	ETIAGE	EAUX SUPERFICIELLES	ALLUVIONS DE GARONNE (1) (UG2)	GAURE CHANTAL	Astarots	ROQUEFORT	25		4 815
PE02	47	ETIAGE	EAUX SUPERFICIELLES	ALLUVIONS DE GARONNE (1) (UG2)	GAURE CHANTAL	Ste Livrade	BRAX	40		22 930
PE02	47	ETIAGE	EAUX SUPERFICIELLES	canal latéral à la garonne (ug2)	GENAUIDEAU ANDRE	Maison de Rétraile	DAMAZAN	10		8 188
PE02	47	ETIAGE	EAUX SUPERFICIELLES	canal latéral à la garonne (ug2)	GERBEAU ELISE	Le Couloume	DAMAZAN	11		8 842
PE02	47	ETIAGE	EAUX SUPERFICIELLES	canal latéral à la garonne (ug2)	GERBEAU ELISE	St Vincent	DAMAZAN	11		8 842
PE02	47	ETIAGE	EAUX SUPERFICIELLES	canal latéral à la garonne (ug2)	GERBERAU ELISE	St Vincent 2	DAMAZAN	11		8 842
PE02	47	ETIAGE	EAUX SUPERFICIELLES	ALLUVIONS DE GARONNE (1) (UG2)	GERLERO EVELYNE	La Bourdasse	SAUVEITERRE ST DENIS	15		12 380
PE02	47	ETIAGE	EAUX SUPERFICIELLES	ALLUVIONS DE GARONNE (1) (UG2)	GERLERO EVELYNE	Las Cassagnes	CAUDECOSTE	30		20 633
PE02	47	ETIAGE	EAUX SUPERFICIELLES	canal latéral à la garonne (ug2)	GERVAIS Roland	Jardin	MELHAN SUR GARONNE	2		1 797
PE02	47	ETIAGE	EAUX SUPERFICIELLES	cave	GF DES ROCHES DE GARONNE	Serena	VILLETON	20		2 751
PE02	47	ETIAGE	EAUX SUPERFICIELLES	ALLUVIONS DE GARONNE (2) (UG2)	GHIRARD DENIS	Pelaunq	VILLETON	40		22 008
PE02	47	ETIAGE	EAUX SUPERFICIELLES	ALLUVIONS DE GARONNE (2) (UG2)	GHIRARD SYNDIE	Lafore	VILLETON	80		19 258
PE02	47	ETIAGE	EAUX SUPERFICIELLES	ALLUVIONS DE GARONNE (2) (UG2)	GHIRARD SYNDIE	St Blancard	VILLETON	50		19 079

OUGC GARONNE AVAL DROPT - PAR 2020/2021

PE	DPT	PERIODE	TYPE DE RESSOURCE	Ressource de prélèvement	PRELEVEUR	Lieu-dit implantation	commune de l'ouvrage	Débit en m3/h	Surface en ha	VOLUME AUTORISE en m ³
PE62	47	ETIAGE	EAUX SUPERFICIELLES	Saint-Germain (ou Laroque)	GINESTE VINCENT	Faoure	LAROCHE TIMBAULT	30	5,00	5 503
PE62	47	ETIAGE	EAUX SUPERFICIELLES	canal latéral à la garonne (Ug2)	GIRARD Laurent	Goux	LE PASSAGE	180	5,00	17 000
PE62	47	ETIAGE	EAUX SUPERFICIELLES	canal latéral à la garonne (Ug2)	GIURIATO Odette		BUZET SUR BAISE	25		20 469
PE62	47	ETIAGE	EAUX SUPERFICIELLES	canal latéral à la garonne (Ug2)	GOBBINI CHRISTIANE	Lomplan	PUCH D AGENAIS	22		17 685
PE62	47	ETIAGE	EAUX SUPERFICIELLES	gauléage	GOBBINI MARIE-ROSE	Grand Prat	ST LEON	25		7 565
PE62	47	ETIAGE	EAUX SUPERFICIELLES	masse d'argen réalimentée	GORSE Marie		BAJAMONT	0		150
PE62	47	ETIAGE	EAUX SUPERFICIELLES	ALLUVIONS DE GARONNE (2) (UG2)	GRIS JACOUES	Monsals	TONNEINS	50		28 652
PE62	47	ETIAGE	EAUX SUPERFICIELLES	ALLUVIONS DE GARONNE (2) (UG2)	GRIS JACOUES	Monsals	TONNEINS	15		8 597
PE62	47	ETIAGE	EAUX SUPERFICIELLES	ALLUVIONS DE GARONNE (2) (UG2)	HERITIER MICHEL	Balet	TONNEINS	40		6 190
PE62	47	ETIAGE	EAUX SUPERFICIELLES	ALLUVIONS DE GARONNE (2) (UG2)	HERITIER MICHEL	L'île	TONNEINS	40		2 614
PE62	47	ETIAGE	EAUX SUPERFICIELLES	ALLUVIONS DE GARONNE (2) (UG2)	HERITIER MICHEL	Ouprins	TONNEINS	40		22 930
PE62	47	ETIAGE	EAUX SUPERFICIELLES	ALLUVIONS DE GARONNE (2) (UG2)	HIMEAU Marie-Jeanine	Prairie du Bernet	TONNEINS	10		4 127
PE62	47	ETIAGE	EAUX SUPERFICIELLES	ALLUVIONS DE GARONNE (1) (UG2)	IRAGORRI BERTRAND	Barthes	FUGAROLLES	38		24 759
PE62	47	ETIAGE	EAUX SUPERFICIELLES	ALLUVIONS DE GARONNE (1) (UG2)	IRAGORRI BERTRAND	Menin	FUGAROLLES	120		35 763
PE62	47	ETIAGE	EAUX SUPERFICIELLES	ALLUVIONS DE GARONNE (1) (UG2)	IRAGORRI BERTRAND	Mairie Neuve	BRUCH	40		24 759
PE62	47	ETIAGE	EAUX SUPERFICIELLES	ALLUVIONS DE GARONNE (1) (UG2)	IRAGORRI BERTRAND	Russeau Mort	BRUCH	45		4 951
PE62	47	ETIAGE	EAUX SUPERFICIELLES	garonne (Ug2)	JAFFRE Pierre	Tracas	FUGAROLLES	45		31 638
PE62	47	ETIAGE	EAUX SUPERFICIELLES	canal latéral à la garonne (Ug2)	LABAN ELIANE	Fourestie	CLERMONT DESSOUS	15		2 751
PE62	47	ETIAGE	EAUX SUPERFICIELLES	ALLUVIONS DE GARONNE (1) (UG2)	LABORDE YVES	Paquet	MELHAN SUR GARONNE	16		12 977
PE62	47	ETIAGE	EAUX SUPERFICIELLES	ALLUVIONS DE GARONNE (1) (UG2)	LABORIE ANNE	Lagneau	ST LAURENT	40		15 131
PE62	47	ETIAGE	EAUX SUPERFICIELLES	ALLUVIONS DE GARONNE (1) (UG2)	LABORIE ANNE	Coullan	SAUVEVILLE ST DENIS	18		5 503
PE62	47	ETIAGE	EAUX SUPERFICIELLES	ALLUVIONS DE GARONNE (1) (UG2)	LABORIE ANNE	Meire	SAUVEVILLE ST DENIS	20		11 004
PE62	47	ETIAGE	EAUX SUPERFICIELLES	ALLUVIONS DE GARONNE (1) (UG2)	LABORIE ANNE	Meire	SAUVEVILLE ST DENIS	20		9 175
PE62	47	ETIAGE	EAUX SUPERFICIELLES	garonne (Ug2)	LABORIE GISELE	Lamolliere	LAVRAC	13		2 751
PE62	47	ETIAGE	EAUX SUPERFICIELLES	canal latéral à la garonne (Ug2)	LABURTHE Robert	lie de Balan	BAZENS	15		5 306
PE62	47	ETIAGE	EAUX SUPERFICIELLES	ALLUVIONS DE GARONNE (2) (UG2)	LAFARGUE Jean Genvais	Canal_RIVED_PK1398	DAMAZAN	11		8 842
PE62	47	ETIAGE	EAUX SUPERFICIELLES	ALLUVIONS DE GARONNE (2) (UG2)	LAFARGUE JEANNE	Courtiade	MONHEURT	30		9 825
PE62	47	ETIAGE	EAUX SUPERFICIELLES	ALLUVIONS DE GARONNE (2) (UG2)	LAFARGUE JEANNE	Courtiade	MONHEURT	25		9 988
PE62	47	ETIAGE	EAUX SUPERFICIELLES	bourbon réaligné	LAFON GILBERT	Baroc	MADAILLAN	0		1 500
PE62	47	ETIAGE	EAUX SUPERFICIELLES	ALLUVIONS DE GARONNE (2) (UG2)	LAFON SYLVIE	Lajon	VILLETON	30		2 751
PE62	47	ETIAGE	EAUX SUPERFICIELLES	ALLUVIONS DE GARONNE (2) (UG2)	LAGAUZERE JEAN-CLAUDE	Bachette	CALONGES	15		17 194
PE62	47	ETIAGE	EAUX SUPERFICIELLES	garonne (Ug2)	LAGAROSSE GEORGES	Boissonade	LAVRAC	30		1 000
PE62	47	ETIAGE	EAUX SUPERFICIELLES	anzex	LAGL'ETRE DENIS	Milloc Bas	ANZEX	95		37 051
PE62	47	ETIAGE	EAUX SUPERFICIELLES	ALLUVIONS DE GARONNE (2) (UG2)	LAGL'ETRE JEAN-PIERRE	Courty	VILLETON	40		15 543
PE62	47	ETIAGE	EAUX SUPERFICIELLES	ALLUVIONS DE GARONNE (2) (UG2)	LAGL'ETRE JEAN-PIERRE	Courty	VILLETON	40		19 946
PE62	47	ETIAGE	EAUX SUPERFICIELLES	ALLUVIONS DE GARONNE (1) (UG2)	LAGUTTERE JACOUES	Lacôte	BRUCH	30		17 194
PE62	47	ETIAGE	EAUX SUPERFICIELLES	ALLUVIONS DE GARONNE (2) (UG2)	LANDIER CHRISTIAN	Callaoue Bas	TONNEINS	25		9 137
PE62	47	ETIAGE	EAUX SUPERFICIELLES	ourbise	LAPOUGE JEAN-MARIE	La bastisse	LEVITIZ MONCASSIN	30		2 948
PE62	47	ETIAGE	EAUX SUPERFICIELLES	ALLUVIONS DE GARONNE (1) (UG2)	LARRIERE ELIANE	Peyrounet	LAVRAC	15		5 503
PE62	47	ETIAGE	EAUX SUPERFICIELLES	ALLUVIONS DE GARONNE (1) (UG2)	LARRIERE ELIANE	Verdiar	CAUDECOSTE	20		13 755
PE62	47	ETIAGE	EAUX SUPERFICIELLES	ALLUVIONS DE GARONNE (2) (UG2)	LARROCHE PATRICK	Chtraud	FAUILLET	25		4 291
PE62	47	ETIAGE	EAUX SUPERFICIELLES	ourbise	LAVILLE JEANNINE	Pont d'Yot et Loste	PUCH D AGENAIS	30		3 164
PE62	47	ETIAGE	EAUX SUPERFICIELLES	canal latéral à la garonne (UG3)	LEROY STEPHANE	Calamane	LE PASSAGE	30		24 563
PE62	47	ETIAGE	EAUX SUPERFICIELLES	ALLUVIONS DE GARONNE (1) (UG2)	LIMOUSIN STEPHANE	La Baleme	SAINT SIXTE	30		2 751
PE62	47	ETIAGE	EAUX SUPERFICIELLES	ALLUVIONS DE GARONNE (1) (UG2)	LODETTI JEAN-CLAUDE	Lasserre	ST HILAIRE DE LUSIGNAN	30		17 194
PE62	47	ETIAGE	EAUX SUPERFICIELLES	ALLUVIONS DE GARONNE (1) (UG2)	MAGNE ROLANDE	Ferran	SAINT SIXTE	35		15 131
PE62	47	ETIAGE	EAUX SUPERFICIELLES	ALLUVIONS DE GARONNE (1) (UG2)	MAGNE ROLANDE	Las Blanchés	SAINT SIXTE	50		20 633
PE62	47	ETIAGE	EAUX SUPERFICIELLES	ourbise	MAILLE ALAIN	Loite Mouline	PUCH D AGENAIS	10		25 055
PE62	47	ETIAGE	EAUX SUPERFICIELLES	ourbise	MAILLE ALAIN	Pont de Yot	PUCH D AGENAIS	40		16 507
PE62	47	ETIAGE	EAUX SUPERFICIELLES	ALLUVIONS DE GARONNE (2) (UG2)	MANNAUT MICHEL	Ayet	TONNEINS	35		16 507

OUGC GARONNE AVAL DROPT - PAR 2020/2021

PE	DPT	PERIODE	TYPE DE RESSOURCE	Ressource de prélèvement	PRELEVEUR	Lieu-dit implantation	commune de l'ouvrage	Débit en m3/h	Surface en ha	VOLUME AUTORISE en m ³
PE62	47	ETIAGE	EAUX SUPERFICIELLES	ALLUVIONS DE GARONNE (2) (UG2)	MANAUT MICHEL	Gallard	TONNEINS	25		4 815
PE62	47	ETIAGE	EAUX SUPERFICIELLES	garonne (ug2)	MANAUT MICHEL	Gallard	TONNEINS	70		24 072
PE62	47	ETIAGE	EAUX SUPERFICIELLES	ALLUVIONS DE GARONNE (2) (UG2)	MANEC MICHEL	Bey	MONHEURT	30		6 878
PE62	47	ETIAGE	EAUX SUPERFICIELLES	ALLUVIONS DE GARONNE (2) (UG2)	MANEC MICHEL	Boyer	MONHEURT	30		1 398
PE62	47	ETIAGE	EAUX SUPERFICIELLES	ALLUVIONS DE GARONNE (2) (UG2)	MANEC MICHEL	Drems	MONHEURT	30		6 878
PE62	47	ETIAGE	EAUX SUPERFICIELLES	ALLUVIONS DE GARONNE (2) (UG2)	MANEC MICHEL	Lasplantes	MONHEURT	30		13 755
PE62	47	ETIAGE	EAUX SUPERFICIELLES	canal latéral à la garonne (ug2)	MANENT JEAN-PIERRE	Planbeau	MONHEURT	60		8 253
PE62	47	ETIAGE	EAUX SUPERFICIELLES	ALLUVIONS DE GARONNE (1) (UG2)	MANIAS YVONNE	Canal_RIVED_PK176.796	MELHAN SUR GARONNE	110		90 065
PE62	47	ETIAGE	EAUX SUPERFICIELLES	ALLUVIONS DE GARONNE (2) (UG2)	Marie-Claude LAGLEYRE	La Bastisse	MONTESQUIEU	20		9 628
PE62	47	ETIAGE	EAUX SUPERFICIELLES	ALLUVIONS DE GARONNE (2) (UG2)	Marie-Claude LAGLEYRE	Lafore	VILLETON	40		11 790
PE62	47	ETIAGE	EAUX SUPERFICIELLES	ALLUVIONS DE GARONNE (1) (UG2)	MARROU SERGE	Le Capot	VILLETON	40		30 000
PE62	47	ETIAGE	EAUX SUPERFICIELLES	ALLUVIONS DE GARONNE (1) (UG2)	MARTY GERARD	Lévraut	CAUDECOSTE	55		1 478
PE62	47	ETIAGE	EAUX SUPERFICIELLES	ALLUVIONS DE GARONNE (1) (UG2)	MENARA CAROLE	Champ de Lassalle	ESTILLAC	10		5 736
PE62	47	ETIAGE	EAUX SUPERFICIELLES	ALLUVIONS DE GARONNE (2) (UG2)	MESSINES Eliane Adèle	Cachéou	SERIGNAC SUR GARONNE	30		3 012
PE62	47	ETIAGE	EAUX SUPERFICIELLES	ALLUVIONS DE GARONNE (2) (UG2)	MESSINES Eliane Adèle	DREME	MONHEURT	15		349
PE62	47	ETIAGE	EAUX SUPERFICIELLES	ALLUVIONS DE GARONNE (2) (UG2)	MESSINES Eliane Adèle	Mauriac	FAUILLET	30		13 186
PE62	47	ETIAGE	EAUX SUPERFICIELLES	ALLUVIONS DE GARONNE (2) (UG2)	MESSINES Eliane Adèle	Quillateau	FAUILLET	20		1 817
PE62	47	ETIAGE	EAUX SUPERFICIELLES	ALLUVIONS DE GARONNE (2) (UG2)	MESSINES ELIANE ADELE	Villmort	FAUILLET	25		3 439
PE62	47	ETIAGE	EAUX SUPERFICIELLES	canal latéral à la garonne (ug2)	MEZZAVILLA NICOLAS	Bernes	LAGRUERE	19		15 556
PE62	47	ETIAGE	EAUX SUPERFICIELLES	bourbon réalimenté	MICHEL CHRISTINE	Gouget	CASTELLA	2		1 500
PE62	47	ETIAGE	EAUX SUPERFICIELLES	garonne (ug2)	MIZZI HENRI	Germa	COLAYRAC ST CIRQ	40		6 000
PE62	47	ETIAGE	EAUX SUPERFICIELLES	ourbise	MOMMAS CORINNE	Carriere	COLAYRAC ST CIRQ	40		9 628
PE62	47	ETIAGE	EAUX SUPERFICIELLES	canal latéral à la garonne (UG3)	NUL Odette	Lagoutie	VILLETON	45		8 253
PE62	47	ETIAGE	EAUX SUPERFICIELLES	ALLUVIONS DE GARONNE (2) (UG2)	MUSSOL ALAIN	Gaube	BON ENCONTRE	2		1 797
PE62	47	ETIAGE	EAUX SUPERFICIELLES	ALLUVIONS DE GARONNE (2) (UG2)	MUSSOL ALAIN	Gros Nas	PUCH D AGENAIS	30		17 194
PE62	47	ETIAGE	EAUX SUPERFICIELLES	ALLUVIONS DE GARONNE (2) (UG2)	MUSSOL ALAIN	Labarthe	CALONGES	25		9 904
PE62	47	ETIAGE	EAUX SUPERFICIELLES	ALLUVIONS DE GARONNE (2) (UG2)	NETTO DANIEL	Bruze	PUCH D AGENAIS	23		13 178
PE62	47	ETIAGE	EAUX SUPERFICIELLES	ALLUVIONS DE GARONNE (2) (UG2)	NETTO DANIEL	Saint Juin	LAGRUERE	70		21 403
PE62	47	ETIAGE	EAUX SUPERFICIELLES	ALLUVIONS DE GARONNE (2) (UG2)	NETTO DANIEL	Saint Juin	LAGRUERE	35		20 055
PE62	47	ETIAGE	EAUX SUPERFICIELLES	canal latéral à la garonne (ug2)	NICOLEAU FRANCOIS	Marescot	LAGRUERE	30		19 932
PE62	47	ETIAGE	EAUX SUPERFICIELLES	ALLUVIONS DE GARONNE (1) (UG2)	NICOLETTO JEAN LOUIS	Bourdieu de Haut	FOURQUES SUR GARONNE	10		8 188
PE62	47	ETIAGE	EAUX SUPERFICIELLES	ALLUVIONS DE GARONNE (1) (UG2)	NICOLETTO JEAN LOUIS	Galles	THOUARS SUR GARONNE	42		17 882
PE62	47	ETIAGE	EAUX SUPERFICIELLES	ALLUVIONS DE GARONNE (1) (UG2)	OMPARRAT LAURENT	Mourlet	THOUARS SUR GARONNE	42		20 633
PE62	47	ETIAGE	EAUX SUPERFICIELLES	ALLUVIONS DE GARONNE (1) (UG2)	OMPARRAT LAURENT	Pirganes	BRUCH	30		11 459
PE62	47	ETIAGE	EAUX SUPERFICIELLES	ALLUVIONS DE GARONNE (1) (UG2)	ORTEGA MICHEL	Beaulac	BRUCH	30		17 194
PE62	47	ETIAGE	EAUX SUPERFICIELLES	canal latéral à la garonne (ug2)	ORTEGA MICHEL	Vignes	BRUCH	60		6 740
PE62	47	ETIAGE	EAUX SUPERFICIELLES	ALLUVIONS DE GARONNE (2) (UG2)	PAMPOULE SERGE	Mares	PUCH D AGENAIS	40		32 750
PE62	47	ETIAGE	EAUX SUPERFICIELLES	ALLUVIONS DE GARONNE (2) (UG2)	PAMPOULE SERGE	Passage	TONNEINS	40		24 563
PE62	47	ETIAGE	EAUX SUPERFICIELLES	ALLUVIONS DE GARONNE (1) (UG2)	PAPON ERIC	Mailles	NICOLE	40		24 563
PE62	47	ETIAGE	EAUX SUPERFICIELLES	ALLUVIONS DE GARONNE (2) (UG2)	PASCUTTO FRANCOIS	Las Treilles	AGUILLON	63		27 648
PE62	47	ETIAGE	EAUX SUPERFICIELLES	ALLUVIONS DE GARONNE (2) (UG2)	PASCUITTO JEANLOUIS	la Bastisse	ST LEGER	25		3 301
PE62	47	ETIAGE	EAUX SUPERFICIELLES	ALLUVIONS DE GARONNE (1) (UG2)	PEPINIERES DU PUIS DE CARRERE	Puits de Carrere	ST LEGER	25		7 359
PE62	47	ETIAGE	EAUX SUPERFICIELLES	ALLUVIONS DE GARONNE (2) (UG2)	PERIE FRANCOIS	La Garonne	ESTILLAC	4		280
PE62	47	ETIAGE	EAUX SUPERFICIELLES	ALLUVIONS DE GARONNE (1) (UG2)	PASENTIN JEAN-GUY	Coulet	FAUILLET	30		4 127
PE62	47	ETIAGE	EAUX SUPERFICIELLES	ALLUVIONS DE GARONNE (1) (UG2)	PASENTIN JEAN-GUY	Coulet	ST NICOLAS DE LA BALEERME	30		35 000
PE62	47	ETIAGE	EAUX SUPERFICIELLES	ALLUVIONS DE GARONNE (1) (UG2)	PASENTIN JEAN-GUY	Coulet	ST NICOLAS DE LA BALEERME	25		15 000
PE62	47	ETIAGE	EAUX SUPERFICIELLES	ALLUVIONS DE GARONNE (1) (UG2)	PIAZZON CHRISTIANE	Pont du haut	ST NICOLAS DE LA BALEERME	30		10 000
PE62	47	ETIAGE	EAUX SUPERFICIELLES	ourbise	PIAZZON MICHEL	La Bastisse	DAMAZAN	20		13 755
PE62	47	ETIAGE	EAUX SUPERFICIELLES				LEVRITZ MONCASSIN	40		17 882

OUGC GARONNE AVAL DROPT - PAR 2020/2021

PE	DPT	PERIODE	TYPE DE RESSOURCE	Ressource de prélèvement	PRELEVEUR	Lieu-dit implantation	commune de l'ouvrage	Débit en m ³ /h	Surface AUTORISE en ha	VOLUME AUTORISE en m ³
PE62	47	ETIAGE	EAUX SUPERFICIELLES	Ruisseau d'Aubiac (Labourdasse)	POU JEAN-LUCC	Moulin à eau	AUBIAC	20		4 912
PE62	47	ETIAGE	EAUX SUPERFICIELLES	garonne (ug2)	PONCHARREAU ISABELLE	Laubarède	ST LEGER	27		6 102
PE62	47	ETIAGE	EAUX SUPERFICIELLES	ALLUVIONS DE GARONNE (2) (UG2)	PONCHARREAU PATRICK	Boc	ST LEGER	40		13 755
PE62	47	ETIAGE	EAUX SUPERFICIELLES	ALLUVIONS DE GARONNE (2) (UG2)	PONCHARREAU PATRICK	Couralet	ST LEGER	25		1 985
PE62	47	ETIAGE	EAUX SUPERFICIELLES	canal latéral à la garonne (ug2)	PONS DENIS	Cazemajou	MARCELLUS	30		24 563
PE62	47	ETIAGE	EAUX SUPERFICIELLES	ALLUVIONS DE GARONNE (1) (UG2)	PORTELLI ANDRE	Faurat	STE COLOMBE EN BRULL HOIS	25		7 978
PE62	47	ETIAGE	EAUX SUPERFICIELLES	ALLUVIONS DE GARONNE (1) (UG2)	PORTELLI PAUL	Faurat	STE COLOMBE EN BRULL HOIS	25		8 804
PE62	47	ETIAGE	EAUX SUPERFICIELLES	ALLUVIONS DE GARONNE (1) (UG2)	POUCHES ERIC	Gistous	ROQUEFORT	15		4 127
PE62	47	ETIAGE	EAUX SUPERFICIELLES	ALLUVIONS DE GARONNE (1) (UG2)	POUYLEAU MARYSE	Lanccanet	SERIGNAC SUR GARONNE	30		11 692
PE62	47	ETIAGE	EAUX SUPERFICIELLES	ALLUVIONS DE GARONNE (1) (UG2)	POUYLEAU MARYSE	Millonnes Est	STE COLOMBE EN BRULL HOIS	25		14 333
PE62	47	ETIAGE	EAUX SUPERFICIELLES	ALLUVIONS DE GARONNE (1) (UG2)	POUYLEAU MARYSE	Millonnes Ouest	STE COLOMBE EN BRULL HOIS	22		12 614
PE62	47	ETIAGE	EAUX SUPERFICIELLES	canal latéral à la garonne (ug2)	PREVOT JEAN	Marescot	FOURQUES SUR GARONNE	50		40 938
PE62	47	ETIAGE	EAUX SUPERFICIELLES	ALLUVIONS DE GARONNE (1) (UG2)	PRISER JEROME	Laseygues	DAMAZAN	30		13 755
PE62	47	ETIAGE	EAUX SUPERFICIELLES	ALLUVIONS DE GARONNE (1) (UG2)	PUJOLADE BRIGITTE	Lalagne	SAINTE SIXTE	35		8 253
PE62	47	ETIAGE	EAUX SUPERFICIELLES	ALLUVIONS DE GARONNE (1) (UG2)	PUJOLADE BRIGITTE	Pelisson	LAVRAC	50		34 389
PE62	47	ETIAGE	EAUX SUPERFICIELLES	ALLUVIONS DE GARONNE (2) (UG1)	PUJOLADE PATRICE	Carrefour	LAVRAC	40		17 882
PE62	47	ETIAGE	EAUX SUPERFICIELLES	ALLUVIONS DE GARONNE (2) (UG2)	QUENDOLO CONSTANT	Bourdiou	VILLETON	30		17 194
PE62	47	ETIAGE	EAUX SUPERFICIELLES	ALLUVIONS DE GARONNE (2) (UG2)	QUENDOLO CONSTANT	Grande Maziere	VILLETON	30		17 194
PE62	47	ETIAGE	EAUX SUPERFICIELLES	ALLUVIONS DE GARONNE (2) (UG2)	QUENDOLO CONSTANT	Pelle Maziere	VILLETON	30		17 194
PE62	47	ETIAGE	EAUX SUPERFICIELLES	garonne (ug2)	REGADE Hervé	Noir	ST LAURENT	20		3 674
PE62	47	ETIAGE	EAUX SUPERFICIELLES	ALLUVIONS DE GARONNE (1) (UG2)	RIGAMONTI JEAN-FRANCOIS	Coudas	DAMAZAN	30		13 755
PE62	47	ETIAGE	EAUX SUPERFICIELLES	ALLUVIONS DE GARONNE (2) (UG2)	RINAUDO JULE	LAGARDE	VILLETON	30		3 930
PE62	47	ETIAGE	EAUX SUPERFICIELLES	ALLUVIONS DE GARONNE (1) (UG2)	ROIG JOCELYNE	Meigot	BRUCH	40		6 878
PE62	47	ETIAGE	EAUX SUPERFICIELLES	ALLUVIONS DE GARONNE (1) (UG2)	ROMANINI ALAIN	Marial	DAMAZAN	25		8 253
PE62	47	ETIAGE	EAUX SUPERFICIELLES	ALLUVIONS DE GARONNE (1) (UG2)	ROMANINI ALAIN	Marial	DAMAZAN	18		8 253
PE62	47	ETIAGE	EAUX SUPERFICIELLES	ALLUVIONS DE GARONNE (2) (UG2)	ROUMAT JEAN-PIERRE	Bernadin Neuf	FAULLETT	40		18 253
PE62	47	ETIAGE	EAUX SUPERFICIELLES	bouhon réalimenté	ROUMET MARIE-CHANTAL	Ecole de St Julien	FOULAVRONNES	25		7 500
PE62	47	ETIAGE	EAUX SUPERFICIELLES	ALLUVIONS DE GARONNE (1) (UG2)	ROUX HERVE	Saint Cirq	COLAYRAC ST CIRQ	10		1 677
PE62	47	ETIAGE	EAUX SUPERFICIELLES	bouhon réalimenté	ROUX HERVE	Marescots	ST HILAIRE DE LUSIGNAN	0		750
PE62	47	ETIAGE	EAUX SUPERFICIELLES	ALLUVIONS DE GARONNE (1) (UG2)	ROUX JACQUES	La Couronne	BOE	25		14 333
PE62	47	ETIAGE	EAUX SUPERFICIELLES	ALLUVIONS DE GARONNE (1) (UG2)	ROUX JACQUES	Marol	BOE	20		11 459
PE62	47	ETIAGE	EAUX SUPERFICIELLES	masse de praysas réalimentée	RUCHAT CHRISTIANE	Moulin de Laubarède	PRAYSSAS	21		12 450
PE62	47	ETIAGE	EAUX SUPERFICIELLES	masse de praysas réalimentée	RUCHAT JEAN	Gueyze	CLERMONT DESSOUS	2		1 500
PE62	47	ETIAGE	EAUX SUPERFICIELLES	ourbise	RUILLAN JEAN-BAPTISTE	La Laubere	LEVRIITZ MONCASSIN	20		5 552
PE62	47	ETIAGE	EAUX SUPERFICIELLES	ALLUVIONS DE GARONNE (1) (UG2)	SABADINI DENIS	Picadis-Sud	STE COLOMBE EN BRULL HOIS	30		6 878
PE62	47	ETIAGE	EAUX SUPERFICIELLES	canal latéral à la garonne (ug2)	SACAU JEAN-CHRISTOPHE	Domaine de St Christophe	PUCH D AGENAIS	40		32 750
PE62	47	ETIAGE	EAUX SUPERFICIELLES	canal latéral à la garonne (ug2)	SACRISTE SERGE	Les Bernes	MARCELLUS	35		28 657
PE62	47	ETIAGE	EAUX SUPERFICIELLES	garonne (ug2)	SAINTE LAGUE PASCAL	Montluc	MONHEURT	30		23 413
PE62	47	ETIAGE	EAUX SUPERFICIELLES	masse d'agen réalimentée	SALERES ANNE-CELINE	All Souysse	LAROCHE TIMBAUT	25		1 500
PE62	47	ETIAGE	EAUX SUPERFICIELLES	ALLUVIONS DE GARONNE (2) (UG2)	SALLERRANQUE PHILIPPE	Mignonneau	FAULLETT	30		8 111
PE62	47	ETIAGE	EAUX SUPERFICIELLES	ALLUVIONS DE GARONNE (2) (UG2)	SALLERRANQUE PHILIPPE	Sabey Sabut	FAULLETT	25		18 078
PE62	47	ETIAGE	EAUX SUPERFICIELLES	canal latéral à la garonne (ug2)	SARL D ARTIGUES	Foussat	LAGRIERE	50		83 514
PE62	47	ETIAGE	EAUX SUPERFICIELLES	ALLUVIONS DE GARONNE (2) (UG2)	SARL DE LESCOUFIDE	Au Pont	MONHEURT	50		8 941
PE62	47	ETIAGE	EAUX SUPERFICIELLES	ALLUVIONS DE GARONNE (2) (UG2)	SARL DE LESCOUFIDE	Au Pont	MONHEURT	50		28 886
PE62	47	ETIAGE	EAUX SUPERFICIELLES	ALLUVIONS DE GARONNE (2) (UG2)	SARL DE LESCOUFIDE	Barraque	AGUILLON	50		1 957
PE62	47	ETIAGE	EAUX SUPERFICIELLES	ALLUVIONS DE GARONNE (2) (UG2)	SARL DE LESCOUFIDE	Laribal	MONHEURT	80		3 164
PE62	47	ETIAGE	EAUX SUPERFICIELLES	ALLUVIONS DE GARONNE (2) (UG2)	SARL DE LESCOUFIDE	Lescoufide	MONHEURT	20		12 380
PE62	47	ETIAGE	EAUX SUPERFICIELLES	ALLUVIONS DE GARONNE (2) (UG2)	SARL DE LESCOUFIDE	Lescoufide	MONHEURT	40		11 004
PE62	47	ETIAGE	EAUX SUPERFICIELLES	ALLUVIONS DE GARONNE (2) (UG2)	SARL DE LESCOUFIDE	Petit Hailla	MONHEURT	20		5 503
PE62	47	ETIAGE	EAUX SUPERFICIELLES	garonne (ug2)	SARL DE LESCOUFIDE	La Barrique	AGUILLON	140		55 021

OUGC GARONNE AVAL DROPT - PAR 2020/2021

PE	DPT	PERIODE	TYPE DE RESSOURCE	Ressource de prélèvement	PRELEVEUR	Lieu-dit implantation	commune de l'ouvrage	Débit en m ³ /h	Surface en ha	VOLUME AUTORISE en m ³
PE62	47	ETIAGE	EAUX SUPERFICIELLES	garonne (Ug2)	SCEA DE JAPIENOU	La Double	SAINTE SIXTE	150		92 848
PE62	47	ETIAGE	EAUX SUPERFICIELLES	garonne (Ug2)	SCEA DE JAPIENOU	Lagardette	PORT STE MARIE	380		61 900
PE62	47	ETIAGE	EAUX SUPERFICIELLES	garonne (Ug2)	SCEA DE JAPIENOU	Lasserre	CLERMONT DESSOUS	80		17 685
PE62	47	ETIAGE	EAUX SUPERFICIELLES	garonne (Ug2)	SCEA DE JAPIENOU	Le Briet	PORT STE MARIE	80		27 511
PE62	47	ETIAGE	EAUX SUPERFICIELLES	garonne (Ug2)	SCEA DE JAPIENOU	Le Gravier	PORT STE MARIE	120		47 161
PE62	47	ETIAGE	EAUX SUPERFICIELLES	garonne (Ug2)	SCEA DE JAPIENOU	Le Riche	PORT STE MARIE	280		55 021
PE62	47	ETIAGE	EAUX SUPERFICIELLES	garonne (Ug2)	SCEA DE JAPIENOU	Loulet	BRAX	55		38 319
PE62	47	ETIAGE	EAUX SUPERFICIELLES	garonne (Ug2)	SCEA DE LA GRAVETTE	Salagrand	FEUGAROLLES	240		19 258
PE62	47	ETIAGE	EAUX SUPERFICIELLES	ALLUVIONS DE GARONNE (1) (UG2)	SCEA DE LA GRAVETTE	Le Sechoir	DAMAZAN	15		14 738
PE62	47	ETIAGE	EAUX SUPERFICIELLES	ALLUVIONS DE GARONNE (1) (UG2)	SCEA DE LA GRAVETTE	Muges	DAMAZAN	15		45 196
PE62	47	ETIAGE	EAUX SUPERFICIELLES	ALLUVIONS DE GARONNE (1) (UG2)	SCEA DE LA GRAVETTE	Roland	DAMAZAN	12		998
PE62	47	ETIAGE	EAUX SUPERFICIELLES	canal latéral à la garonne (Ug2)	SCEA DE LA GRAVETTE	La Basisse	DAMAZAN	50		40 938
PE62	47	ETIAGE	EAUX SUPERFICIELLES	ALLUVIONS DE GARONNE (1) (UG2)	SCEA DE LOMPIAN	Mailoureau	DAMAZAN	35		25 000
PE62	47	ETIAGE	EAUX SUPERFICIELLES	ALLUVIONS DE GARONNE (2) (UG2)	SCEA DE LOMPIAN	Grand Carreau	PUCH D AGENAIS	40		30 000
PE62	47	ETIAGE	EAUX SUPERFICIELLES	ALLUVIONS DE GARONNE (2) (UG2)	SCEA DE LOMPIAN	Grange Neuve	PUCH D AGENAIS	45		60 000
PE62	47	ETIAGE	EAUX SUPERFICIELLES	ALLUVIONS DE GARONNE (2) (UG2)	SCEA DE LOMPIAN	Lugat	PUCH D AGENAIS	33		36 000
PE62	47	ETIAGE	EAUX SUPERFICIELLES	ALLUVIONS DE GARONNE (2) (UG2)	SCEA DE MENUISIER	Pellessier	MONHEURT	40		20 664
PE62	47	ETIAGE	EAUX SUPERFICIELLES	canal latéral à la garonne (Ug2)	SCEA DE MENUISIER	Metalite de Maurin	PUCH D AGENAIS	40		26 568
PE62	47	ETIAGE	EAUX SUPERFICIELLES	canal latéral à la garonne (Ug2)	SCEA DE MENUISIER	Vigneaux	PUCH D AGENAIS	30		24 600
PE62	47	ETIAGE	EAUX SUPERFICIELLES	garonne (Ug2)	SCEA DE NAZELLES	Laroque	CAUDECOSTE	30		9 930
PE62	47	ETIAGE	EAUX SUPERFICIELLES	garonne (Ug2)	SCEA DE NAZELLES	Nazelles	CAUDECOSTE	30		24 563
PE62	47	ETIAGE	EAUX SUPERFICIELLES	ALLUVIONS DE GARONNE (2) (UG2)	SCEA DE PAPIN	Monterichard	FAULLETT	40		25 546
PE62	47	ETIAGE	EAUX SUPERFICIELLES	ALLUVIONS DE GARONNE (2) (UG1)	SCEA DE SEIGNOURET		MONTESQUIEU	80		30 000
PE62	47	ETIAGE	EAUX SUPERFICIELLES	ALLUVIONS DE GARONNE (2) (UG2)	SCEA DE SEIGNOURET	Chaunell	MONTESQUIEU	100		10 000
PE62	47	ETIAGE	EAUX SUPERFICIELLES	ALLUVIONS DE GARONNE (2) (UG2)	SCEA DE SEIGNOURET	Seignouret 2	MONTESQUIEU	240		30 000
PE62	47	ETIAGE	EAUX SUPERFICIELLES	garonne (Ug2)	SCEA DE SEIGNOURET	Pine	MONTESQUIEU	100		10 000
PE62	47	ETIAGE	EAUX SUPERFICIELLES	garonne (Ug2)	SCEA DE SEIGNOURET	Sarnac	MONTESQUIEU	240		30 000
PE62	47	ETIAGE	EAUX SUPERFICIELLES	garonne (Ug2)	SCEA DE SEIGNOURET	Seignouret	MONTESQUIEU	240		50 000
PE62	47	ETIAGE	EAUX SUPERFICIELLES	garonne (Ug2)	SCEA DES BRETONS	Lagaffe	CLERMONT DESSOUS	40		6 881
PE62	47	ETIAGE	EAUX SUPERFICIELLES	Aff. Baise 06921000	SCEA DES JARDINS DAURIOLLE	Autoile	BUZET SUR BAISE	137		100 000
PE62	47	ETIAGE	EAUX SUPERFICIELLES	garonne (Ug2)	SCEA DES JARDINS DAURIOLLE	Roc de Pine	PORT STE MARIE	30		12 200
PE62	47	ETIAGE	EAUX SUPERFICIELLES	ALLUVIONS DE GARONNE (1) (UG2)	SCEA DES VERGERS DE GASCOGNE	Babilard	SERIGNAC SUR GARONNE	50		4 912
PE62	47	ETIAGE	EAUX SUPERFICIELLES	ALLUVIONS DE GARONNE (1) (UG2)	SCEA DES VERGERS DE GASCOGNE	Baradasse de Bordeneuve	SERIGNAC SUR GARONNE	30		17 685
PE62	47	ETIAGE	EAUX SUPERFICIELLES	ALLUVIONS DE GARONNE (1) (UG2)	SCEA DES VERGERS DE GASCOGNE	Chicot	SERIGNAC SUR GARONNE	40		4 912
PE62	47	ETIAGE	EAUX SUPERFICIELLES	ALLUVIONS DE GARONNE (1) (UG2)	SCEA DES VERGERS DE GASCOGNE	Lagrange	SERIGNAC SUR GARONNE	30		14 738
PE62	47	ETIAGE	EAUX SUPERFICIELLES	aff de la nauze (saint-denis) sans nom	SCEA DOMAINE SAINT DENIS	Les lles	SAUVEVERRE ST DENIS	25		13 755
PE62	47	ETIAGE	EAUX SUPERFICIELLES	ALLUVIONS DE GARONNE (1) (UG2)	SCEA DOMAINE SAINT DENIS	Bords	SAUVEVERRE ST DENIS	50		29 476
PE62	47	ETIAGE	EAUX SUPERFICIELLES	ALLUVIONS DE GARONNE (1) (UG2)	SCEA DOMAINE SAINT DENIS	Bords	SAUVEVERRE ST DENIS	30		28 198
PE62	47	ETIAGE	EAUX SUPERFICIELLES	ALLUVIONS DE GARONNE (1) (UG2)	SCEA DOMAINE SAINT DENIS	Bords	SAUVEVERRE ST DENIS	50		26 135
PE62	47	ETIAGE	EAUX SUPERFICIELLES	ALLUVIONS DE GARONNE (1) (UG2)	SCEA DOMAINE SAINT DENIS	Cartonnet	SAUVEVERRE ST DENIS	40		24 759
PE62	47	ETIAGE	EAUX SUPERFICIELLES	ALLUVIONS DE GARONNE (1) (UG2)	SCEA DOMAINE SAINT DENIS	La Relebadé	SAUVEVERRE ST DENIS	30		29 476
PE62	47	ETIAGE	EAUX SUPERFICIELLES	ALLUVIONS DE GARONNE (1) (UG2)	SCEA DOMAINE SAINT DENIS	Pieces de Saint Denis	SAUVEVERRE ST DENIS	50		39 301
PE62	47	ETIAGE	EAUX SUPERFICIELLES	ALLUVIONS DE GARONNE (1) (UG2)	SCEA DOMAINE SAINT DENIS	Pieces de Saint Denis	SAUVEVERRE ST DENIS	50		24 759
PE62	47	ETIAGE	EAUX SUPERFICIELLES	ALLUVIONS DE GARONNE (1) (UG2)	SCEA DOMAINE SAINT DENIS	Pieces de Saint Denis	SAUVEVERRE ST DENIS	50		29 574
PE62	47	ETIAGE	EAUX SUPERFICIELLES	ourbise	SCEA DU JYSS	Larrouy	ANDEX	30		6 288
PE62	47	ETIAGE	EAUX SUPERFICIELLES	ALLUVIONS DE GARONNE (2) (UG2)	SCEA FRECHIC	Baraliols	LAGRUIERE	40		16 479
PE62	47	ETIAGE	EAUX SUPERFICIELLES	ALLUVIONS DE GARONNE (2) (UG2)	SCEA FRECHIC	Brochou	LAGRUIERE	40		7 153
PE62	47	ETIAGE	EAUX SUPERFICIELLES	ALLUVIONS DE GARONNE (2) (UG2)	SCEA FRECHIC	Lagravette	LAGRUIERE	35		27 126
PE62	47	ETIAGE	EAUX SUPERFICIELLES	ALLUVIONS DE GARONNE (2) (UG2)	SCEA FRECHIC	Magagne	LAGRUIERE	40		7 139
PE62	47	ETIAGE	EAUX SUPERFICIELLES	ALLUVIONS DE GARONNE (2) (UG2)	SCEA FRECHIC	Peyroutet	LAGRUIERE	28		13 755

OUGC GARONNE AVAL DROPT - PAR 2020/2021

PE	DPT	PERIODE	TYPE DE RESSOURCE	Ressource de prélèvement	PRELEVEUR	Lieu-dit implantation	commune de l'ouvrage	Débit en m3/j	Surface en ha	VOLUME AUTORISE en m3
PE62	47	ETIAGE	EAUX SUPERFICIELLES	ALLUVIONS DE GARONNE (2) (UG2)	SCEA FRECHIC	PONCEAUX	LAGRUIERE	35		23 219
PE62	47	ETIAGE	EAUX SUPERFICIELLES	ALLUVIONS DE GARONNE (2) (UG2)	SCEA FRECHIC	Pranlat	LAGRUIERE	40		11 211
PE62	47	ETIAGE	EAUX SUPERFICIELLES	ALLUVIONS DE GARONNE (2) (UG2)	SCEA FRECHIC	Pranlat	LAGRUIERE	35		15 351
PE62	47	ETIAGE	EAUX SUPERFICIELLES	ALLUVIONS DE GARONNE (2) (UG2)	SCEA FRECHIC	Pranlat	LAGRUIERE	25		15 000
PE62	47	ETIAGE	EAUX SUPERFICIELLES	garonne (ug1)	SCEA FRECHIC	Contes	LAGRUIERE	30		16 507
PE62	47	ETIAGE	EAUX SUPERFICIELLES	garonne (ug1)	SCEA FRECHIC	Passage	LAGRUIERE	20		9 628
PE62	47	ETIAGE	EAUX SUPERFICIELLES	garonne (ug2)	SCEA FRECHIC	Garrigue	TONNEINS	20		30 282
PE62	47	ETIAGE	EAUX SUPERFICIELLES	ALLUVIONS DE GARONNE (1) (UG2)	SCEA GERLERO	Magras	SAUVEVERRE ST DENIS	75		13 755
PE62	47	ETIAGE	EAUX SUPERFICIELLES	ALLUVIONS DE GARONNE (1) (UG2)	SCEA GERLERO	Tuocle	SAUVEVERRE ST DENIS	64		27 690
PE62	47	ETIAGE	EAUX SUPERFICIELLES	garonne (ug2)	SCEA GERLERO	Jurquet	SAUVEVERRE ST DENIS	60		30 000
PE62	47	ETIAGE	EAUX SUPERFICIELLES	ALLUVIONS DE GARONNE (1) (UG2)	SCEA HAMMOU FRERES	Rance	ST LAURENT	70		32 545
PE62	47	ETIAGE	EAUX SUPERFICIELLES	ALLUVIONS DE GARONNE (1) (UG2)	SCEA HAMMOU FRERES	Rance - SAINT LAURENT	ST LAURENT	70		32 545
PE62	47	ETIAGE	EAUX SUPERFICIELLES	ALLUVIONS DE GARONNE (1) (UG2)	SCEA LA CANOPE	Pejan	SERIGNAC SUR GARONNE	50		19 690
PE62	47	ETIAGE	EAUX SUPERFICIELLES	garonne (ug2)	SCEA LAGARDE	Ile de Balan	BAZENS	25		41 286
PE62	47	ETIAGE	EAUX SUPERFICIELLES	ALLUVIONS DE GARONNE (1) (UG2)	SCEA MAXXANT	Lasalle	BRAX	20		14 738
PE62	47	ETIAGE	EAUX SUPERFICIELLES	houbon réalimenté	SCEA MAXXANT	Longueval	MADAILLAN	7		4 200
PE62	47	ETIAGE	EAUX SUPERFICIELLES	canal latéral à la garonne (ug2)	SCEA PEPINIERES GARBAVE	Serres	DAMAZAN	20		16 376
PE62	47	ETIAGE	EAUX SUPERFICIELLES	ALLUVIONS DE GARONNE (1) (UG2)	SCEA PLUMB	Lagravette	MONTESQUIEU	120		20 833
PE62	47	ETIAGE	EAUX SUPERFICIELLES	ALLUVIONS DE GARONNE (1) (UG2)	SCEA SEGOMA	Pebadie	THOUARS SUR GARONNE	35		20 633
PE62	47	ETIAGE	EAUX SUPERFICIELLES	ALLUVIONS DE GARONNE (2) (UG2)	SCEA SERIGE	queirin	STE COLOMBE EN BRULHOIS	20		19 690
PE62	47	ETIAGE	EAUX SUPERFICIELLES	samazan (faouille)	SCEA SERIGE	La Platrie	LAPLUME	20		9 825
PE62	47	ETIAGE	EAUX SUPERFICIELLES	garonne (ug2)	SCEA VERGER DU CONFLUENT FRECHIAMMI	La Trouliere	ST LAURENT	250		22 008
PE62	47	ETIAGE	EAUX SUPERFICIELLES	canal latéral à la garonne (ug2)	SEAILLES Eric	Campaagne	DAMAZAN	28		22 925
PE62	47	ETIAGE	EAUX SUPERFICIELLES	canal latéral à la garonne (ug2)	SEAILLES Eric	Pellet	DAMAZAN	25		20 489
PE62	47	ETIAGE	EAUX SUPERFICIELLES	ALLUVIONS DE GARONNE (1) (UG2)	SELSIS BERNARD	Jaumet	CAUDECOSTE	30		2 751
PE62	47	ETIAGE	EAUX SUPERFICIELLES	ALLUVIONS DE GARONNE (1) (UG2)	SELSIS BERNARD	Sarrebruck	CAUDECOSTE	15		7 123
PE62	47	ETIAGE	EAUX SUPERFICIELLES	ALLUVIONS DE GARONNE (2) (UG2)	SISI DAVID	Senelles	VILLETON	60		13 755
PE62	47	ETIAGE	EAUX SUPERFICIELLES	canal latéral à la garonne (ug2)	SOC DOMAINE CHAMBORD	Sauvin	MELLIHAN SUR GARONNE	36		29 476
PE62	47	ETIAGE	EAUX SUPERFICIELLES	ALLUVIONS DE GARONNE (1) (UG2)	SVANELLA BRUNO	Baraillet	VILLETON	25		14 333
PE62	47	ETIAGE	EAUX SUPERFICIELLES	ALLUVIONS DE GARONNE (2) (UG2)	TARZARLOU Monique	Tourtonde	COLAYRAC ST CIRQ	50		2 627
PE62	47	ETIAGE	EAUX SUPERFICIELLES	ALLUVIONS DE GARONNE (1) (UG2)	TASCHETTO DANIEL	Puits	ST HILAIRE DE LUSIGNAN	30		11 004
PE62	47	ETIAGE	EAUX SUPERFICIELLES	canal latéral à la garonne (UG3)	TERILES Idalie	Chassaubaie	SAUVEVERRE ST DENIS	2		1 797
PE62	47	ETIAGE	EAUX SUPERFICIELLES	ALLUVIONS DE GARONNE (2) (UG2)	TEYSSOU LUCIEN		TONNEINS	28		13 755
PE62	47	ETIAGE	EAUX SUPERFICIELLES	ALLUVIONS DE GARONNE (2) (UG2)	TEYSSOU LUCIEN	Ialanne de heraud-Sud-Ricard	FAUILLET	28		13 755
PE62	47	ETIAGE	EAUX SUPERFICIELLES	ALLUVIONS DE GARONNE (2) (UG2)	TEYSSOU LUCIEN	Latouje	TONNEINS	28		13 755
PE62	47	ETIAGE	EAUX SUPERFICIELLES	ALLUVIONS DE GARONNE (2) (UG2)	TEYSSOU LUCIEN	Villernord	FAUILLET	28		13 755
PE62	47	ETIAGE	EAUX SUPERFICIELLES	ALLUVIONS DE GARONNE (2) (UG2)	TEYSSOU LUCIEN	LALLANNE	FAUILLET	26		19 258
PE62	47	ETIAGE	EAUX SUPERFICIELLES	ALLUVIONS DE GARONNE (2) (UG2)	TISSIE JOEL		TONNEINS	16		19 258
PE62	47	ETIAGE	EAUX SUPERFICIELLES	ALLUVIONS DE GARONNE (1) (UG2)	TONIUS Lucien	Malerauge	FEUGAROLLES	40		4 182
PE62	47	ETIAGE	EAUX SUPERFICIELLES	ALLUVIONS DE GARONNE (2) (UG2)	TORRE ERIC	Barrus	PUCH D AGENAIS	30		17 194
PE62	47	ETIAGE	EAUX SUPERFICIELLES	ALLUVIONS DE GARONNE (2) (UG2)	TORRE ERIC	Castang	PUCH D AGENAIS	30		17 194
PE62	47	ETIAGE	EAUX SUPERFICIELLES	ALLUVIONS DE GARONNE (2) (UG2)	TORRE ERIC	Moise	PUCH D AGENAIS	20		11 459
PE62	47	ETIAGE	EAUX SUPERFICIELLES	garonne (ug2)	TOURNE ALAIN	La Ponte	FAUILLET	25		10 316
PE62	47	ETIAGE	EAUX SUPERFICIELLES	ALLUVIONS DE GARONNE (2) (UG2)	TROIA JEAN-CLAUDE	Banquet	MONNEHURT	96		41 286
PE62	47	ETIAGE	EAUX SUPERFICIELLES	canal latéral à la garonne (UG3)	VERZE GNASSI JOEL	Briehard	LAFOX	80		65 501
PE62	47	ETIAGE	EAUX SUPERFICIELLES	garonne (ug2)	VERZE GNASSI JOEL	Au Gau	SAUVEVERRE ST DENIS	35		2 751
PE62	47	ETIAGE	EAUX SUPERFICIELLES	garonne (ug2)	VERZE GNASSI JOEL	Au Gau	SAUVEVERRE ST DENIS	35		9 628
PE62	47	ETIAGE	EAUX SUPERFICIELLES	garonne (ug2)	VERZE GNASSI JOEL	Grand Mayne	LAFOX	30		9 628
PE62	47	ETIAGE	EAUX SUPERFICIELLES	garonne (ug2)	VERZE GNASSI JOEL	Naudin	SAUVEVERRE ST DENIS	13		3 960
PE62	47	ETIAGE	EAUX SUPERFICIELLES	ALLUVIONS DE GARONNE (1) (UG2)	VIALLOT GUY	Pont de la Peyre	LAVRAC	35		20 055

OUGC GARONNE AVAL DROPT - PAR 2020/2021

PE	DPT	PERIODE	TYPE DE RESSOURCE	Ressource de prélèvement	PRELEVEUR	Lieu-dit implantation	commune de l'ouvrage	Débit en m3/h	Surface en ha	VOLUME AUTORISE en m3
PE62	47	ETIAGE	EAUX SUPERFICIELLES	masse dégen réalimentée	VIVALOU CLAUDE	Girelis	BAJAMONT	10		6 000
PE62	47	ETIAGE	EAUX SUPERFICIELLES	ALLUVIONS DE GARONNE (1) (UG2)	VIGOUROUX JEAN-CLAUDE	La Carrerade	ST HILAIRE DE LUSIGNAN	30		4 127
PE62	47	ETIAGE	EAUX SUPERFICIELLES	Saint-Germain (ou Laroque)	ZAMPROGNO JEAN-LOUIS	Bourdetle	LAROCHE TIMBAUT	35		979
PE62	82	ETIAGE	EAUX SUPERFICIELLES	CASIER GARONNE UG_2 2016-20	ALLADIO	TEULATS - OA 0302	DONZAC	12		9 840
PE62	82	ETIAGE	EAUX SUPERFICIELLES	CASIER GARONNE UG_2 2016-20	ANTERRIEU THIERRY	AU PETIT - OC 0190	DONZAC	15	63,30	12 295
PE62	82	ETIAGE	EAUX SUPERFICIELLES	CASIER GARONNE UG_2 2016-20	ANTERRIEU THIERRY	MONGELET - OC 0205	DONZAC	8	3,00	6 557
PE62	82	ETIAGE	EAUX SUPERFICIELLES	CASIER GARONNE UG_2 NAC	CASSAGNE	LALAUQUE - OA 0110	LAMAISTERE	30		2 460
PE62	82	ETIAGE	EAUX SUPERFICIELLES	CASIER GARONNE UG_2 NAC	CLARA YANN	ANSELIN - OA 0067	LAMAISTERE	15	6,00	12 295
PE62	82	ETIAGE	EAUX SUPERFICIELLES	CASIER GARONNE UG_2 2016-20	DEBONO MARIANE	LA GRANDE BORDE - ZH 0016	DUNES	40	22,00	32 787
PE62	82	ETIAGE	EAUX SUPERFICIELLES	CASIER GARONNE UG_2 2016-20	EARL ALARY	MALECARRE - ZD 0035	DUNES	32	17,00	26 230
PE62	82	ETIAGE	EAUX SUPERFICIELLES	CASIER GARONNE UG_2 NAC	EARL BORDIEU	ROUARE - OA 0200	LAMAISTERE	30	5,00	3 779
PE62	82	ETIAGE	EAUX SUPERFICIELLES	GARONNE (UG2)	EARL BORDIEU	ILLOT - OA 0315	LAMAISTERE	120	35,00	45 343
PE62	82	ETIAGE	EAUX SUPERFICIELLES	CASIER GARONNE UG_2 2016-20	EARL DE FLEURY	CHEMIN DE GRABARY - OA 0194	DONZAC	20	7,00	10 824
PE62	82	ETIAGE	EAUX SUPERFICIELLES	CASIER GARONNE (UG2)	EARL DE FLEURY	PORT DE BONNEAU - OA 0093	DONZAC	20	8,00	10 824
PE62	82	ETIAGE	EAUX SUPERFICIELLES	CASIER GARONNE UG_2 2016-20	EARL DE LACOSTE	FONTAN - OA 0267	DONZAC	70		57 377
PE62	82	ETIAGE	EAUX SUPERFICIELLES	CASIER GARONNE UG_2 2016-20	EARL DE CARRELOTS	PAUQUET - OA 0267	DUNES	45	30,00	36 885
PE62	82	ETIAGE	EAUX SUPERFICIELLES	CASIER GARONNE UG_2 2016-20	EARL DES CARRELOTS	PAUQUET - ZI 0057	DUNES	20	10,00	16 393
PE62	82	ETIAGE	EAUX SUPERFICIELLES	Casier BRGM 99 - AUBOUÉ UG 2 - NAC	EARL DU BOSQ	LE BOSQ - ZC 0007	DUNES	40	13,00	18 200
PE62	82	ETIAGE	EAUX SUPERFICIELLES	CASIER GARONNE UG_2 2016-20	EARL DU CHENE BOULE	LE BOSQ - ZC 0008	DUNES	35	14,2	27 000
PE62	82	ETIAGE	EAUX SUPERFICIELLES	CASIER GARONNE UG_2 2016-20	EARL DU CHENE BOULE	TARTIFUME SUD - ZD 0082	DUNES	20	7	15 000
PE62	82	ETIAGE	EAUX SUPERFICIELLES	CASIER GARONNE UG_2 NAC	EARL JEM	ROUERE - OA 0712	LAMAISTERE	40	20,00	32 787
PE62	82	ETIAGE	EAUX SUPERFICIELLES	CASIER GARONNE UG_2 2016-20	EARL MOLLE SUREAU	MEDECIN - ZD 0030	DUNES	15	6,00	12 295
PE62	82	ETIAGE	EAUX SUPERFICIELLES	CASIER GARONNE UG_2 NAC	PECHARBADEN REMY	BORDEVIELLE - OB 1235	LAMAISTERE	30	16,50	24 590
PE62	82	ETIAGE	EAUX SUPERFICIELLES	CASIER GARONNE UG_2 2016-20	POUQUET SOPHIE	TARTIFUME NORD - ZD 0039	DUNES	22	10,00	18 033
PE 62 - EAUX SUPERFICIELLES - ETIAGE 21 695 967										
PE62	33	HORS ETIAGE	EAUX SUPERFICIELLES	BASSANNE AVAL	EARL DE BIASI	Maitaires (bas)	BARIE	180	5,00	10 000
PE62	33	HORS ETIAGE	EAUX SUPERFICIELLES	BASSANNE AVAL	EARL DE BIASI	Maitaires (bas)	BARIE	50	3,00	6 000
PE62	47	HORS ETIAGE	EAUX SUPERFICIELLES	canal latéral à la garonne (ug2)	ALEXIS PASCAL	Carnhouts	BRUCH	14		12 000
PE62	47	HORS ETIAGE	EAUX SUPERFICIELLES	ALLUVIONS DE GARONNE (1) (UG2)	AMOURoux HENRI	Jean Cusson	ESTILLAC	28		2 700
PE62	47	HORS ETIAGE	EAUX SUPERFICIELLES	ALLUVIONS DE GARONNE (1) (UG2)	ANCEZE JEAN-LOUIS	Le Gralien	ST HILAIRE DE LUSIGNAN	6		150
PE62	47	HORS ETIAGE	EAUX SUPERFICIELLES	canal latéral à la garonne (ug2)	ANCEZE JEAN-LOUIS	Le Gralien	ST HILAIRE DE LUSIGNAN	6		150
PE62	47	HORS ETIAGE	EAUX SUPERFICIELLES	ALLUVIONS DE GARONNE (1) (UG2)	APHATIE ERIC	Le Clerc	MONTESQUIEU	35		3 150
PE62	47	HORS ETIAGE	EAUX SUPERFICIELLES	ALLUVIONS DE GARONNE (2) (UG2)	ARMAND Pierrette	Caillou - Lague	MONHEURT	15		1 000
PE62	47	HORS ETIAGE	EAUX SUPERFICIELLES	ALLUVIONS DE GARONNE (2) (UG2)	ARMAND Pierrette	Montreau	MONHEURT	25		1 000
PE62	47	HORS ETIAGE	EAUX SUPERFICIELLES	canal latéral à la garonne (ug2)	ASA DE LA REGION DU QUEYRAN	Gaillard	PUCH D AGENAIS	700		583 331
PE62	47	HORS ETIAGE	EAUX SUPERFICIELLES	canal latéral à la garonne (ug2)	ASA DE LA REGION DU QUEYRAN	Au Pont	VILLEFRANCHE DU QUEYRAN	70		200 000
PE62	47	HORS ETIAGE	EAUX SUPERFICIELLES	canal latéral à la garonne (ug2)	ASA DE LEVRITZ MONCASSIN		VILLEFRANCHE DU QUEYRAN	150		400 000
PE62	47	HORS ETIAGE	EAUX SUPERFICIELLES	canal latéral à la garonne (ug2)	ASL IRRIGURBISE	St Christophe	VILLETON	300		249 999
PE62	47	HORS ETIAGE	EAUX SUPERFICIELLES	canal latéral à la garonne (ug2)	BAUDAS CHRISTIAN	Sables de Villfranche	VILLEFRANCHE DU QUEYRAN	30		19 600
PE62	47	HORS ETIAGE	EAUX SUPERFICIELLES	canal latéral à la garonne (ug2)	BAZAS FLORENT	Grand Mayne	MARMAUDE	15		12 500
PE62	47	HORS ETIAGE	EAUX SUPERFICIELLES	ALLUVIONS DE GARONNE (2) (UG2)	BEAUJARDIN JEAN-BERNARD	Larbere	LAGRUERE	36		3 600
PE62	47	HORS ETIAGE	EAUX SUPERFICIELLES	ALLUVIONS DE GARONNE (2) (UG2)	BEAUJARDIN JEAN-BERNARD	St Martin	CALONGES	36		3 600
PE62	47	HORS ETIAGE	EAUX SUPERFICIELLES	canal latéral à la garonne (ug2)	BEAUJARDIN JEAN-BERNARD	Mayson	LAGRUERE	42		35 000
PE62	47	HORS ETIAGE	EAUX SUPERFICIELLES	ALLUVIONS DE GARONNE (1) (UG2)	BENSE JOSIANE	Grande Gauge	ESTILLAC	50		1 500
PE62	47	HORS ETIAGE	EAUX SUPERFICIELLES	ALLUVIONS DE GARONNE (1) (UG2)	BENSE JOSIANE	Lescourte	ESTILLAC	27		1 800
PE62	47	HORS ETIAGE	EAUX SUPERFICIELLES	ALLUVIONS DE GARONNE (1) (UG2)	BENSE JOSIANE	Massee	ESTILLAC	50		300
PE62	47	HORS ETIAGE	EAUX SUPERFICIELLES	ministre	BENSE JOSIANE	Bordenauve de Massee	ESTILLAC	20		300
PE62	47	HORS ETIAGE	EAUX SUPERFICIELLES	ALLUVIONS DE GARONNE (1) (UG2)	BERGES GILBERTE	Carrete	BRAX	35		3 842
PE62	47	HORS ETIAGE	EAUX SUPERFICIELLES	ALLUVIONS DE GARONNE (2) (UG2)	BERNET JEAN-PIERRE	St Georges	TONNEINS	40		5 100
PE62	47	HORS ETIAGE	EAUX SUPERFICIELLES	ALLUVIONS DE GARONNE (2) (UG2)	BERNET JEAN-PIERRE	St Georges	TONNEINS	40		5 100

OUGC GARONNE AVAL DROPT - PAR 2020/2021

PE	DPT	PERIODE	TYPE DE RESSOURCE	Ressource de prélèvement	PRELEVEUR	Lieu-dit implantation	commune de l'ouvrage	Débit en m3/h	Surface en ha	VOLUME AUTORISE en m3
PE62	47	HORS ETIAGE	EAUX SUPERFICIELLES	ALLUVIONS DE GARONNE (2) (UG2)	BERNET JEAN-PIERRE	St Georges	TONNEINS	40		1 800
PE62	47	HORS ETIAGE	EAUX SUPERFICIELLES	ALLUVIONS DE GARONNE (1) (UG2)	BERTON THIERRY	Poitou	CAUDECOSTE	25		3 000
PE62	47	HORS ETIAGE	EAUX SUPERFICIELLES	ourbise	BESSEGA GABRIEL	Repasac	VILLETON	25		900
PE62	47	HORS ETIAGE	EAUX SUPERFICIELLES	canal latéral à la garonne (ug2)	BISSARO LIONEL	Coop. Agricole	DAMAZAN	30		25 000
PE62	47	HORS ETIAGE	EAUX SUPERFICIELLES	ALLUVIONS DE GARONNE (1) (UG2)	BONORA PATRICK	Grand Courraepoules	THOUARS SUR GARONNE	40		5 100
PE62	47	HORS ETIAGE	EAUX SUPERFICIELLES	ALLUVIONS DE GARONNE (1) (UG2)	BONORA PATRICK	L'Engalerie	THOUARS SUR GARONNE	82		10 200
PE62	47	HORS ETIAGE	EAUX SUPERFICIELLES	ALLUVIONS DE GARONNE (1) (UG2)	BONORA PATRICK	La Petite Ribero	THOUARS SUR GARONNE	45		5 700
PE62	47	HORS ETIAGE	EAUX SUPERFICIELLES	canal latéral à la garonne (ug2)	BONORA PATRICK	Lapanaze	BUZET SUR BAISE	45		37 500
PE62	47	HORS ETIAGE	EAUX SUPERFICIELLES	ALLUVIONS DE GARONNE (1) (UG2)	BORGLOOTTO SYLVAIN	Bery	CAUDECOSTE	15		900
PE62	47	HORS ETIAGE	EAUX SUPERFICIELLES	ALLUVIONS DE GARONNE (1) (UG2)	BORGLOOTTO SYLVAIN	Roucau	CAUDECOSTE	35		4 500
PE62	47	HORS ETIAGE	EAUX SUPERFICIELLES	ségone	BOTTEON JEAN-FRANCOIS	Fourfanel	FOULAYRONNES	72		3 000
PE62	47	HORS ETIAGE	EAUX SUPERFICIELLES	ALLUVIONS DE GARONNE (1) (UG2)	BOUE PATRICE	Au Salmon	SAUVETERRE ST DENIS	40		4 500
PE62	47	HORS ETIAGE	EAUX SUPERFICIELLES	ALLUVIONS DE GARONNE (1) (UG2)	BOUE PATRICE	Estube	SAUVETERRE ST DENIS	40		2 700
PE62	47	HORS ETIAGE	EAUX SUPERFICIELLES	ALLUVIONS DE GARONNE (1) (UG2)	BOUE PATRICE	Estube 2	CAUDECOSTE	40		3 600
PE62	47	HORS ETIAGE	EAUX SUPERFICIELLES	ALLUVIONS DE GARONNE (1) (UG2)	BOUE PATRICE	Mouline	SAUVETERRE ST DENIS	50		6 600
PE62	47	HORS ETIAGE	EAUX SUPERFICIELLES	ALLUVIONS DE GARONNE (1) (UG2)	BOUEILL ADRIEN	6005 avenue Jean monnet	CASTELCULIER	35		10 000
PE62	47	HORS ETIAGE	EAUX SUPERFICIELLES	ALLUVIONS DE GARONNE (1) (UG2)	BRODOUX PHILIPPE	Courdet	MONTESQUIEU	40		3 250
PE62	47	HORS ETIAGE	EAUX SUPERFICIELLES	canal latéral à la garonne (ug2)	BRU GUY	Morn	PUCH D AGENAIS	11		9 000
PE62	47	HORS ETIAGE	EAUX SUPERFICIELLES	ALLUVIONS DE GARONNE (1) (UG2)	BRUNET ANNIE	Roc de Pine	PORT STE MARIE	12		1 800
PE62	47	HORS ETIAGE	EAUX SUPERFICIELLES	tareyre	CAGNIN JEROME	Pigail	CALONGES	25		3 000
PE62	47	HORS ETIAGE	EAUX SUPERFICIELLES	ALLUVIONS DE GARONNE (1) (UG2)	CANZIAN PHILIPPE	Matalin	BRUCH	30		3 500
PE62	47	HORS ETIAGE	EAUX SUPERFICIELLES	ALLUVIONS DE GARONNE (1) (UG2)	CAPUL MARIE	Sables	ST HILAIRE DE LUSIGNAN	23		900
PE62	47	HORS ETIAGE	EAUX SUPERFICIELLES	ALLUVIONS DE GARONNE (1) (UG2)	CARRERE LOIC	Au Bert	BRAX	25		3 000
PE62	47	HORS ETIAGE	EAUX SUPERFICIELLES	ALLUVIONS DE GARONNE (1) (UG2)	CARRERE LOIC	Champs de Canton	BRAX	25		3 000
PE62	47	HORS ETIAGE	EAUX SUPERFICIELLES	ALLUVIONS DE GARONNE (1) (UG2)	CARRERE LOIC	Champs de Midi	STE COLOMBE EN BRULHOIS	18		2 400
PE62	47	HORS ETIAGE	EAUX SUPERFICIELLES	lorie	CASAGRANDE MICHEL	Sigau	MOIRAX	25		24 000
PE62	47	HORS ETIAGE	EAUX SUPERFICIELLES	ALLUVIONS DE GARONNE (1) (UG2)	CASSE GHISLAINE	Garonne	ST ROMAIN LE NOBLE	12		300
PE62	47	HORS ETIAGE	EAUX SUPERFICIELLES	ALLUVIONS DE GARONNE (1) (UG2)	CASSE GHISLAINE	Lissandre	ST NICOLAS DE LA BALERME	12		1 200
PE62	47	HORS ETIAGE	EAUX SUPERFICIELLES	ALLUVIONS DE GARONNE (1) (UG2)	CASSE GHISLAINE	Lou-Goutle	ST NICOLAS DE LA BALERME	12		1 500
PE62	47	HORS ETIAGE	EAUX SUPERFICIELLES	ALLUVIONS DE GARONNE (1) (UG2)	CASSE PATRICE	Trouillac	SAINT SIXTE	30		1 800
PE62	47	HORS ETIAGE	EAUX SUPERFICIELLES	ALLUVIONS DE GARONNE (1) (UG2)	CAUNES JEROME	Las Bedres	CAUDECOSTE	25		6 000
PE62	47	HORS ETIAGE	EAUX SUPERFICIELLES	ALLUVIONS DE GARONNE (2) (UG2)	CAYROU CHRISTIANE	Bernet	FAUILLET	40		15 400
PE62	47	HORS ETIAGE	EAUX SUPERFICIELLES	ALLUVIONS DE GARONNE (1) (UG2)	CECCATO MARYSE	Lacoste	MONHEURT	90		5 100
PE62	47	HORS ETIAGE	EAUX SUPERFICIELLES	ALLUVIONS DE GARONNE (2) (UG2)	CECCATO MARYSE	Lacoste	MONHEURT	90		6 300
PE62	47	HORS ETIAGE	EAUX SUPERFICIELLES	canal latéral à la garonne (ug2)	CHAIBERIE NICOLAS	Gaillard	PUCH D AGENAIS	40		33 333
PE62	47	HORS ETIAGE	EAUX SUPERFICIELLES	ALLUVIONS DE GARONNE (2) (UG2)	CLERCQ THERESE	Petit Brax	MONHEURT	30		2 640
PE62	47	HORS ETIAGE	EAUX SUPERFICIELLES	ALLUVIONS DE GARONNE (1) (UG2)	COGO JOSE	Labarthe	DAMAZAN	30		17 000
PE62	47	HORS ETIAGE	EAUX SUPERFICIELLES	ALLUVIONS DE GARONNE (1) (UG2)	COGO JOSE	Majorneau	DAMAZAN	30		11 000
PE62	47	HORS ETIAGE	EAUX SUPERFICIELLES	ALLUVIONS DE GARONNE (1) (UG2)	COGO JOSE	Sabret	DAMAZAN	30		23 000
PE62	47	HORS ETIAGE	EAUX SUPERFICIELLES	garonne (ug2)	COMPAGNIE AMENAGEMENT COTEAUX DE GASCOGNE	Béquin	MONTESQUIEU	2160		300 000
PE62	47	HORS ETIAGE	EAUX SUPERFICIELLES	garonne (ug2)	COMPAGNIE AMENAGEMENT COTEAUX DE GASCOGNE	Gales	THOUARS SUR GARONNE	1225		300 000
PE62	47	HORS ETIAGE	EAUX SUPERFICIELLES	garonne (ug2)	COMPAGNIE AMENAGEMENT COTEAUX DE GASCOGNE	Nord	ST LAURENT	1940		300 000
PE62	47	HORS ETIAGE	EAUX SUPERFICIELLES	ALLUVIONS DE GARONNE (2) (UG2)	CORNAGNIE AMENAGEMENT COTEAUX DE GASCOGNE	Castang	PUCH D AGENAIS	36		4 500
PE62	47	HORS ETIAGE	EAUX SUPERFICIELLES	garonne (ug2)	COUZIN JOSIANE	Madame	AIGUILLON	25		17 000
PE62	47	HORS ETIAGE	EAUX SUPERFICIELLES	ALLUVIONS DE GARONNE (2) (UG2)	COZZA ALINE	Au Lugat	PUCH D AGENAIS	25		430
PE62	47	HORS ETIAGE	EAUX SUPERFICIELLES	ALLUVIONS DE GARONNE (2) (UG2)	COZZA ALINE	Naudon	PUCH D AGENAIS	27		3 300
PE62	47	HORS ETIAGE	EAUX SUPERFICIELLES	canal latéral à la garonne (ug2)	COZZA ALINE	Guilhem	PUCH D AGENAIS	70		58 333
PE62	47	HORS ETIAGE	EAUX SUPERFICIELLES	savoire	CRUGUT DENIS	Savoire	CUQ	15		11 000
PE62	47	HORS ETIAGE	EAUX SUPERFICIELLES	ALLUVIONS DE GARONNE (1) (UG2)	DAL BELLO SERGE	Campech	BUZET SUR BAISE	35		1 050
PE62	47	HORS ETIAGE	EAUX SUPERFICIELLES	ALLUVIONS DE GARONNE (1) (UG2)	DAL BELLO SERGE	Campech	BUZET SUR BAISE	15		450

OUGC GARONNE AVAL DROPT - PAR 2020/2021

PE	DPT	PERIODE	TYPE DE RESSOURCE	Ressource de prélèvement	PRELEVEUR	Lieu-dit implantation	commune de l'ouvrage	Débit en m3/j	Surface AUTORISE en ha	VOLUME en m3
PE62	47	HORS ETIAGE	EAUX SUPERFICIELLES	ALLUVIONS DE GARONNE (1) (UG2)	DALL AGNOL JEAN-MARIE	La Carrerade	ST HILAIRE DE LUSIGNAN	30		1 980
PE62	47	HORS ETIAGE	EAUX SUPERFICIELLES	ALLUVIONS DE GARONNE (2) (UG2)	DALLIES JEAN-CLAUDE	Drems	MONHEURT	30		1 050
PE62	47	HORS ETIAGE	EAUX SUPERFICIELLES	ALLUVIONS DE GARONNE (2) (UG2)	DALLIES MARIE-THERESE	Borderie	MONHEURT	80		10 200
PE62	47	HORS ETIAGE	EAUX SUPERFICIELLES	ALLUVIONS DE GARONNE (2) (UG2)	DALLIES MAURICE	Borderie	MONHEURT	40		1 200
PE62	47	HORS ETIAGE	EAUX SUPERFICIELLES	ALLUVIONS DE GARONNE (1) (UG2)	DAVIGHI ALAIN	Le Chastel	BRAX	30		4 800
PE62	47	HORS ETIAGE	EAUX SUPERFICIELLES	ALLUVIONS DE GARONNE (2) (UG2)	DE GRANDI PASCAL	Borde Neuve	MONHEURT	98		9 000
PE62	47	HORS ETIAGE	EAUX SUPERFICIELLES	ALLUVIONS DE GARONNE (2) (UG2)	DE GRANDI PASCAL	Misson	MONHEURT	30		3 000
PE62	47	HORS ETIAGE	EAUX SUPERFICIELLES	ALLUVIONS DE GARONNE (2) (UG2)	DE GRANDI PASCAL	Valade Baric	MONHEURT	28		2 700
PE62	47	HORS ETIAGE	EAUX SUPERFICIELLES	canal latéral à la garonne (ug2)	DE GRANDI PASCAL	Beaupere	PUCH D AGENAIS	43		35 833
PE62	47	HORS ETIAGE	EAUX SUPERFICIELLES	ALLUVIONS DE GARONNE (1) (UG2)	DE HOON ADRIANUS	Larthebe	FEUGAROLLES	40		600
PE62	47	HORS ETIAGE	EAUX SUPERFICIELLES	ALLUVIONS DE GARONNE (1) (UG2)	DE HOON ADRIANUS	Perquie	FEUGAROLLES	30		4 500
PE62	47	HORS ETIAGE	EAUX SUPERFICIELLES	ALLUVIONS DE GARONNE (1) (UG2)	DE HOON ADRIANUS	Perquie	FEUGAROLLES	25		300
PE62	47	HORS ETIAGE	EAUX SUPERFICIELLES	ALLUVIONS DE GARONNE (2) (UG2)	DEGANELLO PHILIPPE	Maruilac	FAULLETT	27		1 800
PE62	47	HORS ETIAGE	EAUX SUPERFICIELLES	ALLUVIONS DE GARONNE (2) (UG2)	DEGANELLO PHILIPPE	Troque	TONNEINS	37		3 000
PE62	47	HORS ETIAGE	EAUX SUPERFICIELLES	ALLUVIONS DE GARONNE (1) (UG2)	DENTELLA MARYSE	au Saumon	LAYRAC	20		2 400
PE62	47	HORS ETIAGE	EAUX SUPERFICIELLES	ALLUVIONS DE GARONNE (1) (UG2)	DENUX BEATRICE	La Garonne	MONTESQUIEU	14		11 200
PE62	47	HORS ETIAGE	EAUX SUPERFICIELLES	ALLUVIONS DE GARONNE (1) (UG2)	DENUX BEATRICE	Mauneljean	MONTESQUIEU	30		11 722
PE62	47	HORS ETIAGE	EAUX SUPERFICIELLES	ALLUVIONS DE GARONNE (1) (UG2)	DESIDERA JEAN-MARC	Bidaules	FEUGAROLLES	30		600
PE62	47	HORS ETIAGE	EAUX SUPERFICIELLES	ALLUVIONS DE GARONNE (1) (UG2)	DESIDERA JEAN-MARC	Branon	FEUGAROLLES	30		900
PE62	47	HORS ETIAGE	EAUX SUPERFICIELLES	ALLUVIONS DE GARONNE (1) (UG2)	DESIDERA JEAN-MARC	Lasserre	FEUGAROLLES	30		600
PE62	47	HORS ETIAGE	EAUX SUPERFICIELLES	ALLUVIONS DE GARONNE (2) (UG2)	DESPIN JEAN-MARIE	Paravis ouest	FEUGAROLLES	30		600
PE62	47	HORS ETIAGE	EAUX SUPERFICIELLES	ALLUVIONS DE GARONNE (2) (UG2)	DESPIN JEAN-MARIE	Bordeneuve	VILLETON	30		3 600
PE62	47	HORS ETIAGE	EAUX SUPERFICIELLES	canal latéral à la garonne (ug2)	DEUS CHRISTIAN	Labastore	MONHEURT	30		3 000
PE62	47	HORS ETIAGE	EAUX SUPERFICIELLES	ourbise	DEYMIER LAURENT	Perrot	LE MAS D AGENAIS	10		8 333
PE62	47	HORS ETIAGE	EAUX SUPERFICIELLES	ALLUVIONS DE GARONNE (1) (UG2)	DRAPE DANIEL	L'Ourbise	RAZMIET	40		900
PE62	47	HORS ETIAGE	EAUX SUPERFICIELLES	ALLUVIONS DE GARONNE (1) (UG2)	DRAPE DANIEL	Dumas	LAYRAC	25		1 800
PE62	47	HORS ETIAGE	EAUX SUPERFICIELLES	canal latéral à la garonne (ug2)	DUBARRY MICHEL	Bordeneuve	BOE	12		300
PE62	47	HORS ETIAGE	EAUX SUPERFICIELLES	gaubéage	DUBOURG CHRISTIAN	St Christophe	VILLETON	30		25 000
PE62	47	HORS ETIAGE	EAUX SUPERFICIELLES	ALLUVIONS DE GARONNE (2) (UG2)	DUBOURG FREDERIC	Les Caubats	ST LEGER	20		2 682
PE62	47	HORS ETIAGE	EAUX SUPERFICIELLES	ALLUVIONS DE GARONNE (2) (UG2)	DUBOURG YVES	Foncornet	FAULLETT	30		3 600
PE62	47	HORS ETIAGE	EAUX SUPERFICIELLES	ALLUVIONS DE GARONNE (2) (UG2)	DUBOURG YVES	Franchiment	FAULLETT	50		8 400
PE62	47	HORS ETIAGE	EAUX SUPERFICIELLES	ALLUVIONS DE GARONNE (2) (UG2)	DUBOURG YVES	Lahouze	FAULLETT	30		4 050
PE62	47	HORS ETIAGE	EAUX SUPERFICIELLES	garonne (ug2)	DUBOURG YVES	Lahouze	FAULLETT	25		21 000
PE62	47	HORS ETIAGE	EAUX SUPERFICIELLES	ALLUVIONS DE GARONNE (2) (UG2)	DUCCASSE CHRISTIAN	Au Sahut	TONNEINS	20		4 500
PE62	47	HORS ETIAGE	EAUX SUPERFICIELLES	ALLUVIONS DE GARONNE (1) (UG2)	DUREY DANIEL	Tapie	LAYRAC	40		3 000
PE62	47	HORS ETIAGE	EAUX SUPERFICIELLES	ALLUVIONS DE GARONNE (1) (UG2)	EARL ALEXIS	Faleres	BRUCH	40		4 200
PE62	47	HORS ETIAGE	EAUX SUPERFICIELLES	ALLUVIONS DE GARONNE (1) (UG2)	EARL ALEXIS	Huets	BRUCH	40		4 500
PE62	47	HORS ETIAGE	EAUX SUPERFICIELLES	ALLUVIONS DE GARONNE (1) (UG2)	EARL ALEXIS	Lapougnanes	BRUCH	30		4 800
PE62	47	HORS ETIAGE	EAUX SUPERFICIELLES	ALLUVIONS DE GARONNE (1) (UG2)	EARL ALEXIS	Lasserre	MONTESQUIEU	30		3 600
PE62	47	HORS ETIAGE	EAUX SUPERFICIELLES	ALLUVIONS DE GARONNE (1) (UG2)	EARL ALEXIS	Nommejean	MONTESQUIEU	40		300
PE62	47	HORS ETIAGE	EAUX SUPERFICIELLES	ALLUVIONS DE GARONNE (1) (UG2)	EARL AU FIL DES SAISONS	lie de Balan	BAZENS	20		2 000
PE62	47	HORS ETIAGE	EAUX SUPERFICIELLES	brimont	EARL AU PARAVIS	Lasserre	FEUGAROLLES	50		2 400
PE62	47	HORS ETIAGE	EAUX SUPERFICIELLES	ALLUVIONS DE GARONNE (2) (UG2)	EARL BERNEZAT	Peyremoulié	MORAX	60		4 800
PE62	47	HORS ETIAGE	EAUX SUPERFICIELLES	ALLUVIONS DE GARONNE (2) (UG2)	EARL BERNEZAT	Labarrie	LAGRUIERE	35		3 900
PE62	47	HORS ETIAGE	EAUX SUPERFICIELLES	ALLUVIONS DE GARONNE (2) (UG2)	EARL BERTAZAT	Rabucha	LAGRUIERE	30		1 800
PE62	47	HORS ETIAGE	EAUX SUPERFICIELLES	ALLUVIONS DE GARONNE (2) (UG2)	EARL BONTAZ	Laze	ST HILAIRE DE LUSIGNAN	30		2 400
PE62	47	HORS ETIAGE	EAUX SUPERFICIELLES	bannieu	EARL BUZIOU ET FILS	Lacombe	MONHEURT	25		3 000
PE62	47	HORS ETIAGE	EAUX SUPERFICIELLES	canal latéral à la garonne (ug2)	EARL BUZIOU ET FILS	Baudon	MONHEURT	35		4 500
PE62	47	HORS ETIAGE	EAUX SUPERFICIELLES	canal latéral à la garonne (ug2)	EARL BUZIOU ET FILS	Baudon	PUCH D AGENAIS	60		50 000
PE62	47	HORS ETIAGE	EAUX SUPERFICIELLES	canal latéral à la garonne (ug2)	EARL BUZIOU ET FILS	Guilhem	PUCH D AGENAIS	45		37 500

OUGC GARONNE AVAL DROPT - PAR 2020/2021

PE	DPT	PERIODE	TYPE DE RESSOURCE	Ressource de prélèvement	PRELEVEUR	Lieu-dit implantation	commune de l'ouvrage	Débit en m3/h	Surface en ha	VOLUME AUTORISE en m ³
PE2	47	HORS ETIAGE	EAUX SUPERFICIELLES	ALLUVIONS DE GARONNE (2) (UG2)	EARL CALIFORNIA	Bourriot	TONNENS	1		56
PE2	47	HORS ETIAGE	EAUX SUPERFICIELLES	garonne (ug2)	EARL D'ORION	Priret de Bas	PORT STE MARIE	30		11 200
PE2	47	HORS ETIAGE	EAUX SUPERFICIELLES	ALLUVIONS DE GARONNE (1) (UG2)	EARL DE BAGNOC	Hargues	STE COLOMBE EN BRUIL HOIS	60		3 600
PE2	47	HORS ETIAGE	EAUX SUPERFICIELLES	ALLUVIONS DE GARONNE (1) (UG2)	EARL DE BAGNOC	Las Barthes	STE COLOMBE EN BRUIL HOIS	30		6 000
PE2	47	HORS ETIAGE	EAUX SUPERFICIELLES	ALLUVIONS DE GARONNE (1) (UG2)	EARL DE BARON	Boullébas	LAVRAC	35		2 100
PE2	47	HORS ETIAGE	EAUX SUPERFICIELLES	ALLUVIONS DE GARONNE (1) (UG2)	EARL DE BATAIL	Bigourde	LAVRAC	25		600
PE2	47	HORS ETIAGE	EAUX SUPERFICIELLES	ALLUVIONS DE GARONNE (1) (UG2)	EARL DE BATAIL	Pine	SAUVETERRE ST DENIS	40		1 200
PE2	47	HORS ETIAGE	EAUX SUPERFICIELLES	ALLUVIONS DE GARONNE (1) (UG2)	EARL DE BELLOC	Bellec	FEUGAROLLES	20		300
PE2	47	HORS ETIAGE	EAUX SUPERFICIELLES	ALLUVIONS DE GARONNE (1) (UG2)	EARL DE BELLOC	Saint Martin	BRUCH	70		2 100
PE2	47	HORS ETIAGE	EAUX SUPERFICIELLES	joie	EARL DE BENEZIT	Barcelonne	LAPLUME	40		15 000
PE2	47	HORS ETIAGE	EAUX SUPERFICIELLES	canal latéral à la garonne (ug2)	EARL DE BERNAUDEAU	Le Cravail	PUCH D AGENAIS	60		50 000
PE2	47	HORS ETIAGE	EAUX SUPERFICIELLES	ALLUVIONS DE GARONNE (2) (UG2)	EARL DE BERRY	Bourron	PUCH D AGENAIS	40		3 900
PE2	47	HORS ETIAGE	EAUX SUPERFICIELLES	ALLUVIONS DE GARONNE (2) (UG2)	EARL DE BERRY	Caperaquet	PUCH D AGENAIS	40		4 200
PE2	47	HORS ETIAGE	EAUX SUPERFICIELLES	canal latéral à la garonne (ug2)	EARL DE BERRY	Canal_RIVED_PK142	PUCH D AGENAIS	60		54 166
PE2	47	HORS ETIAGE	EAUX SUPERFICIELLES	canal latéral à la garonne (ug2)	EARL DE BERRY	Canal_RIVED_PK143	PUCH D AGENAIS	90		75 000
PE2	47	HORS ETIAGE	EAUX SUPERFICIELLES	canal latéral à la garonne (ug2)	EARL DE BERRY	Canal_RIVEG_PK142.65	PUCH D AGENAIS	35		29 167
PE2	47	HORS ETIAGE	EAUX SUPERFICIELLES	canal latéral à la garonne (ug2)	EARL DE BERRY	Canal_RIVEG_PK142.85	PUCH D AGENAIS	44		36 667
PE2	47	HORS ETIAGE	EAUX SUPERFICIELLES	ALLUVIONS DE GARONNE (1) (UG2)	EARL DE BIDAULES	Bidaule	FEUGAROLLES	35		2 631
PE2	47	HORS ETIAGE	EAUX SUPERFICIELLES	ALLUVIONS DE GARONNE (1) (UG2)	EARL DE BIDAULES	Menneaux	FEUGAROLLES	25		4 070
PE2	47	HORS ETIAGE	EAUX SUPERFICIELLES	ALLUVIONS DE GARONNE (1) (UG2)	EARL DE BIDAULES	Pachère	FEUGAROLLES	30		3 900
PE2	47	HORS ETIAGE	EAUX SUPERFICIELLES	ALLUVIONS DE GARONNE (1) (UG2)	EARL DE BORDENEUVE	Aux Tintades	SAINTE SIXTE	30		1 200
PE2	47	HORS ETIAGE	EAUX SUPERFICIELLES	ALLUVIONS DE GARONNE (1) (UG2)	EARL DE BORDENEUVE	Bourret	ST NICOLAS DE LA BALERME	35		3 000
PE2	47	HORS ETIAGE	EAUX SUPERFICIELLES	ALLUVIONS DE GARONNE (1) (UG2)	EARL DE BORDENEUVE	Jaumet	CAUDECOSTE	30		3 000
PE2	47	HORS ETIAGE	EAUX SUPERFICIELLES	ALLUVIONS DE GARONNE (1) (UG2)	EARL DE BORDENEUVE	Muret	CAUDECOSTE	10		900
PE2	47	HORS ETIAGE	EAUX SUPERFICIELLES	estressol (source serouin)	EARL DE BORDES	Cardon	CUQ	8		22 000
PE2	47	HORS ETIAGE	EAUX SUPERFICIELLES	estressol (source serouin)	EARL DE BORDES	Serouin	CUQ	30		37 000
PE2	47	HORS ETIAGE	EAUX SUPERFICIELLES	ALLUVIONS DE GARONNE (2) (UG2)	EARL DE CAMBES	CAMBES	LAGRUIERE	0		1 500
PE2	47	HORS ETIAGE	EAUX SUPERFICIELLES	ALLUVIONS DE GARONNE (1) (UG2)	EARL DE CAMPILLOT	Campillot	DAMAZAN	80		6 900
PE2	47	HORS ETIAGE	EAUX SUPERFICIELLES	ALLUVIONS DE GARONNE (1) (UG2)	EARL DE CAMPILLOT	Jaquette	DAMAZAN	40		5 100
PE2	47	HORS ETIAGE	EAUX SUPERFICIELLES	ALLUVIONS DE GARONNE (2) (UG2)	EARL DE CAMPILLOT	Valade	MONHEURT	80		10 100
PE2	47	HORS ETIAGE	EAUX SUPERFICIELLES	ourbise	EARL DE CANDELET	Pont de Pierre	VILLEFRANCHE DU QUEYRAN	15		4 300
PE2	47	HORS ETIAGE	EAUX SUPERFICIELLES	tareyre	EARL DE CANDELET	Canni du Roy	LEVITRIZ MONCASSIN	10		15 300
PE2	47	HORS ETIAGE	EAUX SUPERFICIELLES	ALLUVIONS DE GARONNE (2) (UG2)	EARL DE CHIRAUD	Chiraud	FAUILLET	25		2 480
PE2	47	HORS ETIAGE	EAUX SUPERFICIELLES	ALLUVIONS DE GARONNE (2) (UG2)	EARL DE CHIRAUD	Chiraud	FAUILLET	25		3 600
PE2	47	HORS ETIAGE	EAUX SUPERFICIELLES	ALLUVIONS DE GARONNE (2) (UG2)	EARL DE CHIRAUD	Geneaux	FAUILLET	25		3 600
PE2	47	HORS ETIAGE	EAUX SUPERFICIELLES	ALLUVIONS DE GARONNE (2) (UG2)	EARL DE CHIRAUD	Not	FAUILLET	60		300
PE2	47	HORS ETIAGE	EAUX SUPERFICIELLES	ourbise	EARL DE CHIRAUD	Paban	FAUILLET	30		4 200
PE2	47	HORS ETIAGE	EAUX SUPERFICIELLES	ALLUVIONS DE GARONNE (2) (UG2)	EARL DE COUCHERON	Bertranet Bas	LEVITRIZ MONCASSIN	50		5 000
PE2	47	HORS ETIAGE	EAUX SUPERFICIELLES	ALLUVIONS DE GARONNE (2) (UG2)	EARL DE DUROU	DUROU	VILLETON	25		1 200
PE2	47	HORS ETIAGE	EAUX SUPERFICIELLES	ALLUVIONS DE GARONNE (2) (UG2)	EARL DE DUROU	Sanelles	VILLETON	20		2 000
PE2	47	HORS ETIAGE	EAUX SUPERFICIELLES	canal latéral à la garonne (ug2)	EARL DE LA FLECHE	Beaupere	PUCH D AGENAIS	40		33 333
PE2	47	HORS ETIAGE	EAUX SUPERFICIELLES	canal latéral à la garonne (ug2)	EARL DE LA FLECHE	Beaupere 2	PUCH D AGENAIS	40		33 333
PE2	47	HORS ETIAGE	EAUX SUPERFICIELLES	ALLUVIONS DE GARONNE (1) (UG2)	EARL DE LA GAULE	Cedasse	FEUGAROLLES	30		8 000
PE2	47	HORS ETIAGE	EAUX SUPERFICIELLES	ALLUVIONS DE GARONNE (1) (UG2)	EARL DE LA GAULE	Gaulouet	ST LAURENT	30		3 500
PE2	47	HORS ETIAGE	EAUX SUPERFICIELLES	ALLUVIONS DE GARONNE (1) (UG2)	EARL DE LA GAULE	Pirete	ST LAURENT	30		6 800
PE2	47	HORS ETIAGE	EAUX SUPERFICIELLES	ALLUVIONS DE GARONNE (1) (UG2)	EARL DE LA GRAND CARRENE	Teste	BOE	20		1 150
PE2	47	HORS ETIAGE	EAUX SUPERFICIELLES	canal latéral à la garonne (ug2)	EARL DE LA GRAVE	La Grave	FOURQUES SUR GARONNE	50		41 666
PE2	47	HORS ETIAGE	EAUX SUPERFICIELLES	canal latéral à la garonne (ug2)	EARL DE LA GRAVE	Marescot	FOURQUES SUR GARONNE	50		41 666
PE2	47	HORS ETIAGE	EAUX SUPERFICIELLES	ALLUVIONS DE GARONNE (1) (UG2)	EARL DE LA PETITE BARTHE	Labarthe	DAMAZAN	0		20 000
PE2	47	HORS ETIAGE	EAUX SUPERFICIELLES	ALLUVIONS DE GARONNE (1) (UG2)	EARL DE LA PETITE BARTHE	Le Petit Mirail	DAMAZAN	25		5 350

OUGC GARONNE AVAL DROPT - PAR 2020/2021

PE	DPT	PERIODE	TYPE DE RESSOURCE	Ressource de prélèvement	PRELEVEUR	Lieu-dit implantation	commune de l'ouvrage	Débit en m3/h	Surface en ha	VOLUME AUTORISE en m ³
PE62	47	HORS ETIAGE	EAUX SUPERFICIELLES	ALLUVIONS DE GARONNE (1) (UG2)	EARL DE LA PETITE BARTHE	Le Petit Mirail	DAMAZAN	10		2 900
PE62	47	HORS ETIAGE	EAUX SUPERFICIELLES	ALLUVIONS DE GARONNE (1) (UG2)	EARL DE LA PETITE BARTHE	Le Petit Mirail	DAMAZAN	20		3 800
PE62	47	HORS ETIAGE	EAUX SUPERFICIELLES	gaubège	EARL DE LA PETITE BARTHE		SAINT-LEGER	40		480
PE62	47	HORS ETIAGE	EAUX SUPERFICIELLES	ALLUVIONS DE GARONNE (1) (UG2)	EARL DE LACARRERE	Campéch	BUZET SUR BAISE	60		7 500
PE62	47	HORS ETIAGE	EAUX SUPERFICIELLES	ALLUVIONS DE GARONNE (1) (UG2)	EARL DE LACARRERE	Lagahuzere	BUZET SUR BAISE	135		7 500
PE62	47	HORS ETIAGE	EAUX SUPERFICIELLES	ALLUVIONS DE GARONNE (1) (UG2)	EARL DE LACARRERE	Lasplace	BUZET SUR BAISE	30		3 750
PE62	47	HORS ETIAGE	EAUX SUPERFICIELLES	ALLUVIONS DE GARONNE (2) (UG2)	EARL DE LACOSTERE	Lacoustere	TONNEINS	40		5 100
PE62	47	HORS ETIAGE	EAUX SUPERFICIELLES	canal latéral à la garonne (ug2)	EARL DE LACOSTERE	Lacoustere	TONNEINS	40		5 100
PE62	47	HORS ETIAGE	EAUX SUPERFICIELLES	garonne (ug2)	EARL DE LAHITTE	Pecarriere	BUZET SUR BAISE	55		45 833
PE62	47	HORS ETIAGE	EAUX SUPERFICIELLES	ALLUVIONS DE GARONNE (1) (UG2)	EARL DE LASBARTHES	Peage	ST HILAIRE DE LUSIGNAN	50		14 000
PE62	47	HORS ETIAGE	EAUX SUPERFICIELLES	ALLUVIONS DE GARONNE (2) (UG2)	EARL DE LOCCUERINE	Pomiers	CAUDECOSTE	20		2 400
PE62	47	HORS ETIAGE	EAUX SUPERFICIELLES	ALLUVIONS DE GARONNE (2) (UG2)	EARL DE LOCCUERINE	Bonhomme	PUCH D AGENAIS	35		6 950
PE62	47	HORS ETIAGE	EAUX SUPERFICIELLES	canal latéral à la garonne (ug2)	EARL DE LOCCUERINE	La Fleur	PUCH D AGENAIS	35		4 500
PE62	47	HORS ETIAGE	EAUX SUPERFICIELLES	ALLUVIONS DE GARONNE (2) (UG2)	EARL DE MAILLONNE	Guilhem	PUCH D AGENAIS	140		116 666
PE62	47	HORS ETIAGE	EAUX SUPERFICIELLES	ALLUVIONS DE GARONNE (2) (UG2)	EARL DE MAILLONNE	Au Cure	VILLETON	50		5 000
PE62	47	HORS ETIAGE	EAUX SUPERFICIELLES	ALLUVIONS DE GARONNE (2) (UG2)	EARL DE MAILLONNE	Au Plaisir	TONNEINS	50		6 600
PE62	47	HORS ETIAGE	EAUX SUPERFICIELLES	ALLUVIONS DE GARONNE (2) (UG2)	EARL DE MAILLONNE	Castagnon	VILLETON	45		3 900
PE62	47	HORS ETIAGE	EAUX SUPERFICIELLES	ALLUVIONS DE GARONNE (2) (UG2)	EARL DE MAILLONNE	Castels	VILLETON	45		3 900
PE62	47	HORS ETIAGE	EAUX SUPERFICIELLES	ALLUVIONS DE GARONNE (2) (UG2)	EARL DE MAILLONNE	Mallonne	VILLETON	45		4 650
PE62	47	HORS ETIAGE	EAUX SUPERFICIELLES	ALLUVIONS DE GARONNE (2) (UG2)	EARL DE MAILLONNE	Mallonne	VILLETON	70		11 500
PE62	47	HORS ETIAGE	EAUX SUPERFICIELLES	ourbise	EARL DE MANILLE	Moulineau	RAZIMET	20		1 800
PE62	47	HORS ETIAGE	EAUX SUPERFICIELLES	ALLUVIONS DE GARONNE (1) (UG2)	EARL DE MARSIN	Bassillane	CAUDECOSTE	40		22 200
PE62	47	HORS ETIAGE	EAUX SUPERFICIELLES	ALLUVIONS DE GARONNE (1) (UG2)	EARL DE MARSIN	Fleury	CAUDECOSTE	50		11 300
PE62	47	HORS ETIAGE	EAUX SUPERFICIELLES	ALLUVIONS DE GARONNE (1) (UG2)	EARL DE MARSIN	Marsin	CAUDECOSTE	30		47 745
PE62	47	HORS ETIAGE	EAUX SUPERFICIELLES	ALLUVIONS DE GARONNE (1) (UG2)	EARL DE MARSIN	Poitou	ST NICOLAS DE LA BALETME	30		14 280
PE62	47	HORS ETIAGE	EAUX SUPERFICIELLES	ALLUVIONS DE GARONNE (1) (UG2)	EARL DE MARSIN	Sans	ST NICOLAS DE LA BALETME	80		4 500
PE62	47	HORS ETIAGE	EAUX SUPERFICIELLES	ALLUVIONS DE GARONNE (1) (UG2)	EARL DE MARSIN	Sens	CAUDECOSTE	30		8 500
PE62	47	HORS ETIAGE	EAUX SUPERFICIELLES	ALLUVIONS DE GARONNE (1) (UG2)	EARL DE MARSIN	Simon	ST NICOLAS DE LA BALETME	40		31 000
PE62	47	HORS ETIAGE	EAUX SUPERFICIELLES	ALLUVIONS DE GARONNE (1) (UG2)	EARL DE MIGNONNE	Pradas	ST NICOLAS DE LA BALETME	30		17 000
PE62	47	HORS ETIAGE	EAUX SUPERFICIELLES	ALLUVIONS DE GARONNE (1) (UG2)	EARL DE MIGNONNE	Pradas	PUCH D AGENAIS	20		1 500
PE62	47	HORS ETIAGE	EAUX SUPERFICIELLES	ALLUVIONS DE GARONNE (1) (UG2)	EARL DE MIGNONNE	Riquet	BUZET SUR BAISE	25		3 300
PE62	47	HORS ETIAGE	EAUX SUPERFICIELLES	ALLUVIONS DE GARONNE (2) (UG2)	EARL DE MONDESIR	Bonhomme	PUCH D AGENAIS	25		642
PE62	47	HORS ETIAGE	EAUX SUPERFICIELLES	canal latéral à la garonne (ug2)	EARL DE MONDESIR	Le Gravail	PUCH D AGENAIS	14		12 000
PE62	47	HORS ETIAGE	EAUX SUPERFICIELLES	canal latéral à la garonne (ug2)	EARL DE MONDESIR	St Pey	PUCH D AGENAIS	36		30 000
PE62	47	HORS ETIAGE	EAUX SUPERFICIELLES	canal latéral à la garonne (ug2)	EARL DE MONTENON	Perrot	LE MAS D AGENAIS	30		25 000
PE62	47	HORS ETIAGE	EAUX SUPERFICIELLES	ALLUVIONS DE GARONNE (1) (UG2)	EARL DE MOURLAN	Mourlan	LE MAS D AGENAIS	160		28 000
PE62	47	HORS ETIAGE	EAUX SUPERFICIELLES	canal latéral à la garonne (ug2)	EARL DE PERBILLON	Chalet	LE MAS D AGENAIS	40		33 333
PE62	47	HORS ETIAGE	EAUX SUPERFICIELLES	ALLUVIONS DE GARONNE (1) (UG2)	EARL DE PEYROUET	Figadere	BRUCH	30		3 600
PE62	47	HORS ETIAGE	EAUX SUPERFICIELLES	ALLUVIONS DE GARONNE (1) (UG2)	EARL DE PEYROUET	L'Eduse	BRUCH	45		4 200
PE62	47	HORS ETIAGE	EAUX SUPERFICIELLES	ALLUVIONS DE GARONNE (1) (UG2)	EARL DE PEYROUET	Peyrouet	STE COLOMBE EN BRULHOIS	60		7 500
PE62	47	HORS ETIAGE	EAUX SUPERFICIELLES	ALLUVIONS DE GARONNE (1) (UG2)	EARL DE PEYROUET	Poucion	STE COLOMBE EN BRULHOIS	90		9 000
PE62	47	HORS ETIAGE	EAUX SUPERFICIELLES	ALLUVIONS DE GARONNE (1) (UG2)	EARL DE PEYROUET	Rigas	BRUCH	15		1 200
PE62	47	HORS ETIAGE	EAUX SUPERFICIELLES	ALLUVIONS DE GARONNE (1) (UG2)	EARL DE PEYROUET	Rigas	BRUCH	120		6 000
PE62	47	HORS ETIAGE	EAUX SUPERFICIELLES	ALLUVIONS DE GARONNE (2) (UG2)	EARL DE PHILIPPOT	Balet	TONNEINS	30		3 000
PE62	47	HORS ETIAGE	EAUX SUPERFICIELLES	ALLUVIONS DE GARONNE (2) (UG2)	EARL DE PHILIPPOT	Beraud	TONNEINS	30		4 450
PE62	47	HORS ETIAGE	EAUX SUPERFICIELLES	ALLUVIONS DE GARONNE (2) (UG2)	EARL DE PHILIPPOT	Jeanat	TONNEINS	30		4 500
PE62	47	HORS ETIAGE	EAUX SUPERFICIELLES	ALLUVIONS DE GARONNE (2) (UG2)	EARL DE PHILIPPOT	La Gravette	TONNEINS	30		2 100
PE62	47	HORS ETIAGE	EAUX SUPERFICIELLES	ALLUVIONS DE GARONNE (2) (UG2)	EARL DE PHILIPPOT	Philippot	TONNEINS	40		8 600
PE62	47	HORS ETIAGE	EAUX SUPERFICIELLES	ALLUVIONS DE GARONNE (2) (UG2)	EARL DE PHILIPPOT	Reau	TONNEINS	25		4 150
PE62	47	HORS ETIAGE	EAUX SUPERFICIELLES	masse de praysas	EARL DE RIQUET COURS	Piece de la Masse	PRAYSSAS	30		2 100

OUGC GARONNE AVAL DROPT - PAR 2020/2021

PE	DPT	PERIODE	TYPE DE RESSOURCE	Ressource de prélèvement	PRELEVEUR	Lieu-dit implantation	commune de l'ouvrage	Débit en m ³ /h	Surface en ha	VOLUME AUTORISE en m ³
PE62	47	HORS ETIAGE	EAUX SUPERFICIELLES	ALLUVIONS DE GARONNE (1) (UG2)	EARL DE RITES	Lou Goule	ST NICOLAS DE LA BALERME	40		300
PE62	47	HORS ETIAGE	EAUX SUPERFICIELLES	ALLUVIONS DE GARONNE (1) (UG2)	EARL DE RITES	Mayoux	CAUDECOSTE	40		5 100
PE62	47	HORS ETIAGE	EAUX SUPERFICIELLES	ALLUVIONS DE GARONNE (1) (UG2)	EARL DE RITES	Rites	CAUDECOSTE	100		20 500
PE62	47	HORS ETIAGE	EAUX SUPERFICIELLES	ALLUVIONS DE GARONNE (2) (UG2)	EARL DE ROUDET	Pinguet	PUCH D AGENAIS	35		6 000
PE62	47	HORS ETIAGE	EAUX SUPERFICIELLES	brimont	EARL DE SAHUC	Lagrayette	MOIRAX	8		9 800
PE62	47	HORS ETIAGE	EAUX SUPERFICIELLES	garonne (ug2)	EARL DE SAINT FLOUR	Bayle	CLERMONT DESSOUS	60		4 500
PE62	47	HORS ETIAGE	EAUX SUPERFICIELLES	garonne (ug2)	EARL DE SAINT FLOUR	Fouric	CLERMONT DESSOUS	30		16 320
PE62	47	HORS ETIAGE	EAUX SUPERFICIELLES	garonne (ug2)	EARL DE SAINT FLOUR	Ile de Balan	BAZENS	90		5 400
PE62	47	HORS ETIAGE	EAUX SUPERFICIELLES	ALLUVIONS DE GARONNE (2) (UG2)	EARL DE SAINT GERMAIN	Richelleu	VILLETON	30		4 770
PE62	47	HORS ETIAGE	EAUX SUPERFICIELLES	ALLUVIONS DE GARONNE (2) (UG2)	EARL DE SAINT GERMAIN	St Germain	TONNEINS	30		3 600
PE62	47	HORS ETIAGE	EAUX SUPERFICIELLES	ALLUVIONS DE GARONNE (2) (UG2)	EARL DE SAINT GERMAIN	St Germain	TONNEINS	30		750
PE62	47	HORS ETIAGE	EAUX SUPERFICIELLES	ALLUVIONS DE GARONNE (2) (UG2)	EARL DE SAINT JUN	Pre de la Gallette	VILLETON	35		3 300
PE62	47	HORS ETIAGE	EAUX SUPERFICIELLES	ALLUVIONS DE GARONNE (1) (UG2)	EARL DE SAINT PHILIP	Balame	SAINT SIXTE	20		2 000
PE62	47	HORS ETIAGE	EAUX SUPERFICIELLES	ALLUVIONS DE GARONNE (1) (UG2)	EARL DE SAINT PHILIP	Lissandre	ST NICOLAS DE LA BALERME	50		1 400
PE62	47	HORS ETIAGE	EAUX SUPERFICIELLES	ALLUVIONS DE GARONNE (1) (UG2)	EARL DE SAINT PHILIP	Lissandre	ST NICOLAS DE LA BALERME	80		5 600
PE62	47	HORS ETIAGE	EAUX SUPERFICIELLES	garonne (ug2)	EARL DE SAINT PHILIP	Lagrange	SAINT SIXTE	350		34 300
PE62	47	HORS ETIAGE	EAUX SUPERFICIELLES	ALLUVIONS DE GARONNE (1) (UG2)	EARL DE SERCAN	Sercan	COLAYRAC ST CIRQ	30		2 100
PE62	47	HORS ETIAGE	EAUX SUPERFICIELLES	ALLUVIONS DE GARONNE (1) (UG2)	EARL DE SERCAN	Sercan	COLAYRAC ST CIRQ	30		2 100
PE62	47	HORS ETIAGE	EAUX SUPERFICIELLES	ALLUVIONS DE GARONNE (1) (UG2)	EARL DE SERCAN	Sercan	COLAYRAC ST CIRQ	40		2 100
PE62	47	HORS ETIAGE	EAUX SUPERFICIELLES	layeyre	EARL DE SOLYRES	Las Areyes	LEVRITZ MONCASSIN	40		13 200
PE62	47	HORS ETIAGE	EAUX SUPERFICIELLES	ALLUVIONS DE GARONNE (1) (UG2)	EARL DE TOURON	As Tissies	CAUDECOSTE	35		4 500
PE62	47	HORS ETIAGE	EAUX SUPERFICIELLES	ALLUVIONS DE GARONNE (1) (UG2)	EARL DE TOURON	Barrique	CAUDECOSTE	40		5 100
PE62	47	HORS ETIAGE	EAUX SUPERFICIELLES	ALLUVIONS DE GARONNE (1) (UG2)	EARL DE TOURON	Sans	ST NICOLAS DE LA BALERME	35		4 500
PE62	47	HORS ETIAGE	EAUX SUPERFICIELLES	ALLUVIONS DE GARONNE (1) (UG2)	EARL DE TOURON	Touron	CAUDECOSTE	35		4 500
PE62	47	HORS ETIAGE	EAUX SUPERFICIELLES	ALLUVIONS DU LOT – PE62	EARL DE TREILLE	Passage de Montluc	AGUILLON	18		300
PE62	47	HORS ETIAGE	EAUX SUPERFICIELLES	garonne (ug2)	EARL DES 3M	Roland	DAMAZAN	36		4 500
PE62	47	HORS ETIAGE	EAUX SUPERFICIELLES	canal latéral à la garonne (ug2)	EARL DES AUVERGNATS	Taray	BUZET SUR BAISE	400		200 000
PE62	47	HORS ETIAGE	EAUX SUPERFICIELLES	ALLUVIONS DE GARONNE (1) (UG2)	EARL DES CARRELOTS	LARRIVEAU	LE MAS D AGENAIS	18		15 000
PE62	47	HORS ETIAGE	EAUX SUPERFICIELLES	ALLUVIONS DE GARONNE (1) (UG2)	EARL DES CARRELOTS	Bassillane	CAUDECOSTE	45		5 700
PE62	47	HORS ETIAGE	EAUX SUPERFICIELLES	ALLUVIONS DE GARONNE (1) (UG2)	EARL DES CARRELOTS	Carrelots	CAUDECOSTE	70		6 900
PE62	47	HORS ETIAGE	EAUX SUPERFICIELLES	ALLUVIONS DE GARONNE (1) (UG2)	EARL DES CARRELOTS	Estube	CAUDECOSTE	30		600
PE62	47	HORS ETIAGE	EAUX SUPERFICIELLES	ALLUVIONS DE GARONNE (1) (UG2)	EARL DES CARRELOTS	Larroque Ouest	CAUDECOSTE	50		5 100
PE62	47	HORS ETIAGE	EAUX SUPERFICIELLES	ALLUVIONS DE GARONNE (1) (UG2)	EARL DES CARRELOTS	Les Blanche	SAINT SIXTE	20		2 400
PE62	47	HORS ETIAGE	EAUX SUPERFICIELLES	ALLUVIONS DE GARONNE (1) (UG2)	EARL DES CARRELOTS	Les Blanche	SAINT SIXTE	30		2 400
PE62	47	HORS ETIAGE	EAUX SUPERFICIELLES	ALLUVIONS DE GARONNE (1) (UG2)	EARL DES CARRELOTS	Panissos	SAINT SIXTE	30		3 600
PE62	47	HORS ETIAGE	EAUX SUPERFICIELLES	ALLUVIONS DE GARONNE (2) (UG2)	EARL DES DEUX FERMIERS	Quilateau	CAUDECOSTE	45		3 600
PE62	47	HORS ETIAGE	EAUX SUPERFICIELLES	ALLUVIONS DE GARONNE (2) (UG2)	EARL DES DEUX FERMIERS	Disapats	SENESTIS	35		5 150
PE62	47	HORS ETIAGE	EAUX SUPERFICIELLES	ALLUVIONS DE GARONNE (2) (UG2)	EARL DES DEUX FERMIERS	La Cabane	CALONGES	30		5 280
PE62	47	HORS ETIAGE	EAUX SUPERFICIELLES	canal latéral à la garonne (ug2)	EARL DES ERAULES	Larroque	CALONGES	20		2 500
PE62	47	HORS ETIAGE	EAUX SUPERFICIELLES	ALLUVIONS DE GARONNE (1) (UG2)	EARL DES RIVES DE L'AUIGNON	Champ de Lespiau	CAUMONT SUR GARONNE	25		20 833
PE62	47	HORS ETIAGE	EAUX SUPERFICIELLES	ALLUVIONS DE GARONNE (1) (UG2)	EARL DES RIVES DE L'AUIGNON	Le Chic	BRUCH	50		5 639
PE62	47	HORS ETIAGE	EAUX SUPERFICIELLES	ALLUVIONS DE GARONNE (1) (UG2)	EARL DES RIVES DE L'AUIGNON	Le Chic	BRUCH	50		6 059
PE62	47	HORS ETIAGE	EAUX SUPERFICIELLES	ALLUVIONS DE GARONNE (1) (UG2)	EARL DES RIVES DE L'AUIGNON	Marquet	BRUCH	30		4 620
PE62	47	HORS ETIAGE	EAUX SUPERFICIELLES	ALLUVIONS DE GARONNE (1) (UG2)	EARL DES RIVES DE L'AUIGNON	Pesque	BRUCH	70		7 894
PE62	47	HORS ETIAGE	EAUX SUPERFICIELLES	ALLUVIONS DE GARONNE (2) (UG2)	EARL DES SET DINES	Petit Sauvage	DAMAZAN	10		300
PE62	47	HORS ETIAGE	EAUX SUPERFICIELLES	ALLUVIONS DE GARONNE (2) (UG2)	EARL DOMAINE DE CHANTE MERLE	La Tulle	TONNEINS	35		2 700
PE62	47	HORS ETIAGE	EAUX SUPERFICIELLES	ALLUVIONS DE GARONNE (2) (UG2)	EARL DOMAINE DE CHANTE MERLE	Las plantes	MONHEURT	40		1 200
PE62	47	HORS ETIAGE	EAUX SUPERFICIELLES	ALLUVIONS DE GARONNE (2) (UG2)	EARL DOMAINE DE CHANTE MERLE	Moulin Lacoste	TONNEINS	60		8 400
PE62	47	HORS ETIAGE	EAUX SUPERFICIELLES	ALLUVIONS DE GARONNE (2) (UG2)	EARL DOMAINE DE CHANTE MERLE	Ricard	FAUILLET	50		4 800
PE62	47	HORS ETIAGE	EAUX SUPERFICIELLES	ALLUVIONS DE GARONNE (2) (UG2)	EARL DOMAINE DE CHANTE MERLE	Truquet	MONHEURT	40		5 800
PE62	47	HORS ETIAGE	EAUX SUPERFICIELLES	canal latéral à la garonne (ug2)	EARL DOMAINE DE CHANTE MERLE	Capetan	VILLETON	30		25 000

OUGC GARONNE AVAL DROPT - PAR 2020/2021

PE	DPT	PERIODE	TYPE DE RESSOURCE	Ressource de prélèvement	PRELEVEUR	Lieu-dit implantation	commune de l'ouvrage	Débit en m3/jh	Surface en ha	VOLUME AUTORISE en m3
PE2	47	HORS ETIAGE	EAUX SUPERFICIELLES	brimont	EARL DOMAINE DE MESTURET	Coussort	LAPLUME	40		77 500
PE2	47	HORS ETIAGE	EAUX SUPERFICIELLES	ALLUVIONS DE GARONNE (1) (UG2)	EARL DONNEFORT	Charlande	BOE	20		2 400
PE2	47	HORS ETIAGE	EAUX SUPERFICIELLES	ALLUVIONS DE GARONNE (1) (UG2)	EARL DONNEFORT	Eustache	BOE	15		1 500
PE2	47	HORS ETIAGE	EAUX SUPERFICIELLES	ALLUVIONS DE GARONNE (1) (UG2)	EARL DONNEFORT	La Baulo	BOE	35		1 200
PE2	47	HORS ETIAGE	EAUX SUPERFICIELLES	ALLUVIONS DE GARONNE (1) (UG2)	EARL DU BOSCO	Bois de maintenant	FELGAROLLES	70		5 400
PE2	47	HORS ETIAGE	EAUX SUPERFICIELLES	ALLUVIONS DE GARONNE (1) (UG2)	EARL DU BRUILHOIS	Bernes	STE COLOMBE EN BRUILHOIS	30		300
PE2	47	HORS ETIAGE	EAUX SUPERFICIELLES	canal latéral à la garonne (ug2)	EARL DU CHATEAU DE LAFOX	les carbonnères	BOE	20		16 667
PE2	47	HORS ETIAGE	EAUX SUPERFICIELLES	ALLUVIONS DE GARONNE (1) (UG2)	EARL DU DOMAINE DE BAISE	Bordeneuve	CLERMONT DESSOUS	30		4 461
PE2	47	HORS ETIAGE	EAUX SUPERFICIELLES	ALLUVIONS DE GARONNE (1) (UG2)	EARL DU DOMAINE DE BAISE	Bordeneuve	CLERMONT DESSOUS	30		735
PE2	47	HORS ETIAGE	EAUX SUPERFICIELLES	canal latéral à la garonne (ug2)	EARL DU DOMAINE DE BAISE	Saint Amant	FELGAROLLES	160		360 000
PE2	47	HORS ETIAGE	EAUX SUPERFICIELLES	ALLUVIONS DE GARONNE (1) (UG2)	EARL DU DOMAINE DE GRAVE	Grave	LE PASSAGE	40		5 100
PE2	47	HORS ETIAGE	EAUX SUPERFICIELLES	ALLUVIONS DE GARONNE (1) (UG2)	EARL DU DOMAINE DE GRAVE	Grave	LE PASSAGE	4		85
PE2	47	HORS ETIAGE	EAUX SUPERFICIELLES	canal latéral à la garonne (UG3)	EARL DU DOMAINE DE GRAVE	Canal RIVED_PK1124	LE PASSAGE	35		29 167
PE2	47	HORS ETIAGE	EAUX SUPERFICIELLES	ALLUVIONS DE GARONNE (1) (UG2)	EARL DU DOMAINE DE SABRET	Lournias	DAMAZAN	30		3 600
PE2	47	HORS ETIAGE	EAUX SUPERFICIELLES	ALLUVIONS DE GARONNE (1) (UG2)	EARL DU DOMAINE DE SABRET	Lournias	DAMAZAN	45		5 700
PE2	47	HORS ETIAGE	EAUX SUPERFICIELLES	ALLUVIONS DE GARONNE (1) (UG2)	EARL DU DOMAINE DE SABRET	Sabret	DAMAZAN	90		12 000
PE2	47	HORS ETIAGE	EAUX SUPERFICIELLES	ALLUVIONS DE GARONNE (1) (UG2)	EARL DU DOMAINE DE SABRET	Sabret	DAMAZAN	30		3 000
PE2	47	HORS ETIAGE	EAUX SUPERFICIELLES	ALLUVIONS DE GARONNE (2) (UG2)	EARL DU MARSANES	Rivieres	CALONGES	25		3 000
PE2	47	HORS ETIAGE	EAUX SUPERFICIELLES	canal latéral à la garonne (ug2)	EARL DU MARSANES	Eacquera	VILLETON	60		50 000
PE2	47	HORS ETIAGE	EAUX SUPERFICIELLES	canal latéral à la garonne (ug2)	EARL DU MAVNE	Chateau de Maun	PUCH D AGENAIS	30		25 000
PE2	47	HORS ETIAGE	EAUX SUPERFICIELLES	ALLUVIONS DE GARONNE (1) (UG2)	EARL DU MIRAILH	Gravel sechoir	DAMAZAN	50		6 300
PE2	47	HORS ETIAGE	EAUX SUPERFICIELLES	ALLUVIONS DE GARONNE (1) (UG2)	EARL DU MIRAILH	Gravets puits	DAMAZAN	50		9 000
PE2	47	HORS ETIAGE	EAUX SUPERFICIELLES	ALLUVIONS DE GARONNE (1) (UG2)	EARL DU MIRAILH	Le Bouc	DAMAZAN	50		9 000
PE2	47	HORS ETIAGE	EAUX SUPERFICIELLES	ALLUVIONS DE GARONNE (1) (UG2)	EARL DU MIRAILH	Pellet	DAMAZAN	70		12 000
PE2	47	HORS ETIAGE	EAUX SUPERFICIELLES	ALLUVIONS DE GARONNE (2) (UG2)	EARL DU MIRAILH	Petit Bernisca	DAMAZAN	50		6 300
PE2	47	HORS ETIAGE	EAUX SUPERFICIELLES	ALLUVIONS DE GARONNE (2) (UG2)	EARL DU MIRAILH	Bernedau	ST LEGER	50		9 000
PE2	47	HORS ETIAGE	EAUX SUPERFICIELLES	ALLUVIONS DE GARONNE (2) (UG2)	EARL DU MIRAILH	La Motte	ST LEGER	50		6 300
PE2	47	HORS ETIAGE	EAUX SUPERFICIELLES	ALLUVIONS DE GARONNE (2) (UG2)	EARL DU MIRAILH	La Ribere	ST LEGER	50		9 000
PE2	47	HORS ETIAGE	EAUX SUPERFICIELLES	canal latéral à la garonne (ug2)	EARL DU MIRAILH	Pellet	DAMAZAN	70		58 333
PE2	47	HORS ETIAGE	EAUX SUPERFICIELLES	ALLUVIONS DE GARONNE (1) (UG2)	EARL DU MOULIN A VENT	Lacouture	CLERMONT SOUBIRAN	25		900
PE2	47	HORS ETIAGE	EAUX SUPERFICIELLES	canal latéral à la garonne (ug2)	EARL DU MUSCAT	Bernes	MARCELLUS	40		33 333
PE2	47	HORS ETIAGE	EAUX SUPERFICIELLES	canal latéral à la garonne (ug2)	EARL DU MUSCAT	Guillemas	MARCELLUS	30		25 000
PE2	47	HORS ETIAGE	EAUX SUPERFICIELLES	canal latéral à la garonne (ug2)	EARL DU MUSCAT	Serac	MARCELLUS	30		25 000
PE2	47	HORS ETIAGE	EAUX SUPERFICIELLES	canal latéral à la garonne (ug2)	EARL DU PALMIER	Guilhem	PUCH D AGENAIS	140		116 666
PE2	47	HORS ETIAGE	EAUX SUPERFICIELLES	ALLUVIONS DE GARONNE (2) (UG2)	EARL DU PETIT MAVNE	Lalanne de Leraut	FAUILLET	50		900
PE2	47	HORS ETIAGE	EAUX SUPERFICIELLES	ALLUVIONS DE GARONNE (1) (UG2)	EARL DU PONT CANAL	Chicot	SERIGNAC SUR GARONNE	36		2 100
PE2	47	HORS ETIAGE	EAUX SUPERFICIELLES	masse de praysas	EARL DURAND LA GARDE	Bordo-Basso	LAUGNAC	18		1 050
PE2	47	HORS ETIAGE	EAUX SUPERFICIELLES	ALLUVIONS DE GARONNE (1) (UG2)	EARL ELLERO	Comte	CAUDECOSTE	50		4 500
PE2	47	HORS ETIAGE	EAUX SUPERFICIELLES	ALLUVIONS DE GARONNE (1) (UG2)	EARL ELLERO	La Sebe	CAUDECOSTE	30		1 800
PE2	47	HORS ETIAGE	EAUX SUPERFICIELLES	ALLUVIONS DE GARONNE (1) (UG2)	EARL FAUGE	Lugnet	BRAX	25		5 400
PE2	47	HORS ETIAGE	EAUX SUPERFICIELLES	ALLUVIONS DE GARONNE (1) (UG2)	EARL FAUGE	Lugnet	BRAX	25		1 200
PE2	47	HORS ETIAGE	EAUX SUPERFICIELLES	canal latéral à la garonne (UG3)	EARL FAUGE	Lasmourtedes	BRAX	40		33 333
PE2	47	HORS ETIAGE	EAUX SUPERFICIELLES	ALLUVIONS DE GARONNE (1) (UG2)	EARL GARONNE VALLEY	MATALIN	MONTESQUIEU	40		2 800
PE2	47	HORS ETIAGE	EAUX SUPERFICIELLES	ALLUVIONS DE GARONNE (1) (UG2)	EARL GERLEIRO-SENS	Sans	ST NICOLAS DE LA BALERWE	28		1 800
PE2	47	HORS ETIAGE	EAUX SUPERFICIELLES	ALLUVIONS DE GARONNE (2) (UG2)	EARL GILET	Aux petits Ourgeois	TONNEINS	30		3 300
PE2	47	HORS ETIAGE	EAUX SUPERFICIELLES	ALLUVIONS DE GARONNE (2) (UG2)	EARL GILET	Gilet	TONNEINS	30		5 400
PE2	47	HORS ETIAGE	EAUX SUPERFICIELLES	ALLUVIONS DE GARONNE (2) (UG2)	EARL GILET	Les Ourgeois	TONNEINS	30		5 400
PE2	47	HORS ETIAGE	EAUX SUPERFICIELLES	ALLUVIONS DE GARONNE (2) (UG2)	EARL GILET	Mutaillet	TONNEINS	30		2 580
PE2	47	HORS ETIAGE	EAUX SUPERFICIELLES	garonne (ug2)	EARL GRINORD	Nord	ST LAURENT	10		5 400
PE2	47	HORS ETIAGE	EAUX SUPERFICIELLES	ALLUVIONS DE GARONNE (2) (UG2)	EARL LA CAVE	La Ciede	PUCH D AGENAIS	30		3 600

OUGC GARONNE AVAL DROPT - PAR 2020/2021

PE	DPT	PERIODE	TYPE DE RESSOURCE	Ressource de prélèvement	PRELEVEUR	Lieu-dit implantation	commune de l'ouvrage	Débit en m3/h	Surface en ha	VOLUME AUTORISE en m ³
PE62	47	HORS ETIAGE	EAUX SUPERFICIELLES	ALLUVIONS DE GARONNE (2) (UG2)	EARL LA CAVE	Labarthe	PUCH D AGENAIS	18		2 400
PE62	47	HORS ETIAGE	EAUX SUPERFICIELLES	canal latéral à la garonne (Ug2)	EARL LA CAVE	ménusier	PUCH D AGENAIS	22		18 333
PE62	47	HORS ETIAGE	EAUX SUPERFICIELLES	canal latéral à la garonne (Ug2)	EARL LA CAVE	ménusier	PUCH D AGENAIS	30		15 000
PE62	47	HORS ETIAGE	EAUX SUPERFICIELLES	canal latéral à la garonne (Ug2)	EARL LA CAVE	Poneon	PUCH D AGENAIS	100		83 333
PE62	47	HORS ETIAGE	EAUX SUPERFICIELLES	canal latéral à la garonne (UG3)	EARL LACOSTE	Cazavet	ST ROMAIN LE NOBLE	22		18 333
PE62	47	HORS ETIAGE	EAUX SUPERFICIELLES	canal latéral à la garonne (UG3)	EARL LACOSTE	Lacoste	ST JEAN DE THURAC	22		18 333
PE62	47	HORS ETIAGE	EAUX SUPERFICIELLES	ALLUVIONS DE GARONNE (1) (UG2)	EARL LAFORQUE	Bermes	CAUDECOSTE	40		8 600
PE62	47	HORS ETIAGE	EAUX SUPERFICIELLES	ALLUVIONS DE GARONNE (1) (UG2)	EARL LAFORQUE	Commanderie	ST NICOLAS DE LA BALETME	40		5 100
PE62	47	HORS ETIAGE	EAUX SUPERFICIELLES	ALLUVIONS DE GARONNE (1) (UG2)	EARL LE JUGE	Soulie	PORT STE MARIE	20		4 100
PE62	47	HORS ETIAGE	EAUX SUPERFICIELLES	ALLUVIONS DE GARONNE (1) (UG2)	EARL LE JUGE	Soulie	PORT STE MARIE	40		2 800
PE62	47	HORS ETIAGE	EAUX SUPERFICIELLES	canal latéral à la garonne (Ug2)	EARL LE MARENSIN	Cazenajou	MARCELLUS	100		83 333
PE62	47	HORS ETIAGE	EAUX SUPERFICIELLES	ALLUVIONS DE GARONNE (1) (UG2)	EARL LES BOULBENES	Mazerolles	DAMAZAN	18		2 400
PE62	47	HORS ETIAGE	EAUX SUPERFICIELLES	ALLUVIONS DE GARONNE (1) (UG2)	EARL LES BOULBENES	Moulin de Bacheron	DAMAZAN	25		3 000
PE62	47	HORS ETIAGE	EAUX SUPERFICIELLES	ALLUVIONS DE GARONNE (2) (UG2)	EARL LES QUATRE JEAN	Courtiade	MONHEURT	0		10 000
PE62	47	HORS ETIAGE	EAUX SUPERFICIELLES	ALLUVIONS DE GARONNE (2) (UG2)	EARL LES QUATRE JEAN	Le Rouge	DAMAZAN	0		16 800
PE62	47	HORS ETIAGE	EAUX SUPERFICIELLES	ALLUVIONS DE GARONNE (2) (UG2)	EARL LES QUATRE JEAN	Rose	MONHEURT	0		10 000
PE62	47	HORS ETIAGE	EAUX SUPERFICIELLES	canal latéral à la garonne (Ug2)	EARL LES TERRASSES DE MICHELET	Baragne	BUZET SUR BAISE	27		25 000
PE62	47	HORS ETIAGE	EAUX SUPERFICIELLES	ALLUVIONS DE GARONNE (1) (UG2)	EARL LES VERGERS DE LACAPERANIE	Lacaperanie	ST LAURENT	60		7 500
PE62	47	HORS ETIAGE	EAUX SUPERFICIELLES	ALLUVIONS DE GARONNE (1) (UG2)	EARL LES VERGERS DE LACAPERANIE	Tourret	ST LAURENT	60		7 500
PE62	47	HORS ETIAGE	EAUX SUPERFICIELLES	garonne (Ug2)	EARL LORO	Passage de Thouars	PORT STE MARIE	170		13 600
PE62	47	HORS ETIAGE	EAUX SUPERFICIELLES	blumont	EARL MANDILE	Iamartine	AUBIAC	40		10 000
PE62	47	HORS ETIAGE	EAUX SUPERFICIELLES	ALLUVIONS DE GARONNE (1) (UG2)	EARL MASSON VYES	Brousset	CAUDECOSTE	25		3 000
PE62	47	HORS ETIAGE	EAUX SUPERFICIELLES	nourbise	EARL MOULINEAU	Moulineau	PUCH D AGENAIS	30		1 700
PE62	47	HORS ETIAGE	EAUX SUPERFICIELLES	garonne (Ug2)	EARL PALAU PORC FERMIER	Pemares	VILLETON	50		22 000
PE62	47	HORS ETIAGE	EAUX SUPERFICIELLES	garonne (Ug2)	EARL PALAU PORC FERMIER	Raille	TONNEINS	50		30 000
PE62	47	HORS ETIAGE	EAUX SUPERFICIELLES	ALLUVIONS DE GARONNE (2) (UG2)	EARL PANCHERI	Delestau	TONNEINS	20		900
PE62	47	HORS ETIAGE	EAUX SUPERFICIELLES	ALLUVIONS DE GARONNE (2) (UG2)	EARL PESSOTTO	Cap Blanc	LAGRUIERE	80		11 200
PE62	47	HORS ETIAGE	EAUX SUPERFICIELLES	ALLUVIONS DE GARONNE (1) (UG2)	EARL PETIT BUSCOU	Comieres	COLAYRAC ST CIRQ	165		24 450
PE62	47	HORS ETIAGE	EAUX SUPERFICIELLES	ALLUVIONS DE GARONNE (1) (UG2)	EARL PETIT BUSCOU	Lasplanes	COLAYRAC ST CIRQ	50		10 000
PE62	47	HORS ETIAGE	EAUX SUPERFICIELLES	ALLUVIONS DE GARONNE (1) (UG2)	EARL PETIT BUSCOU	Pujols Ouest	ST HILAIRE DE LUSIGNAN	36		2 700
PE62	47	HORS ETIAGE	EAUX SUPERFICIELLES	ALLUVIONS DE GARONNE (2) (UG2)	EARL PHILIPPE MARTIN	Not	FAUILLET	40		12 450
PE62	47	HORS ETIAGE	EAUX SUPERFICIELLES	ALLUVIONS DE GARONNE (1) (UG2)	EARL PIZZOLATO	Arrirot	THOUARS SUR GARONNE	25		1 200
PE62	47	HORS ETIAGE	EAUX SUPERFICIELLES	ALLUVIONS DE GARONNE (1) (UG2)	EARL PRAT JEAN BERNARD	Arque	BOE	30		3 600
PE62	47	HORS ETIAGE	EAUX SUPERFICIELLES	ALLUVIONS DE GARONNE (1) (UG2)	EARL PRAT JEAN BERNARD	Salistre	BOE	30		900
PE62	47	HORS ETIAGE	EAUX SUPERFICIELLES	ALLUVIONS DE GARONNE (1) (UG2)	EARL SABADINI	Carriere de Barriere	STE COLOMBE EN BRULLHOIS	35		2 400
PE62	47	HORS ETIAGE	EAUX SUPERFICIELLES	ALLUVIONS DE GARONNE (1) (UG2)	EARL SABADINI	Fanquelle	STE COLOMBE EN BRULLHOIS	50		6 300
PE62	47	HORS ETIAGE	EAUX SUPERFICIELLES	ALLUVIONS DE GARONNE (1) (UG2)	EARL SAUVAGE	Sauvage les bouvers	DAMAZAN	35		2 450
PE62	47	HORS ETIAGE	EAUX SUPERFICIELLES	ALLUVIONS DE GARONNE (2) (UG2)	EARL SAUVAGE	Biancheur	SAINT-LEGER	35		300
PE62	47	HORS ETIAGE	EAUX SUPERFICIELLES	ALLUVIONS DE GARONNE (2) (UG2)	EARL TESSOU	Chassauble	TONNEINS	15		2 000
PE62	47	HORS ETIAGE	EAUX SUPERFICIELLES	ALLUVIONS DE GARONNE (2) (UG2)	EARL TESSOU	Renalaud	TONNEINS	20		1 770
PE62	47	HORS ETIAGE	EAUX SUPERFICIELLES	ALLUVIONS DE GARONNE (2) (UG2)	EARL VASINAC	Lafraque	TONNEINS	40		6 000
PE62	47	HORS ETIAGE	EAUX SUPERFICIELLES	ALLUVIONS DE GARONNE (2) (UG2)	EARL VASINAC	Lalane	TONNEINS	15		3 600
PE62	47	HORS ETIAGE	EAUX SUPERFICIELLES	ALLUVIONS DE GARONNE (2) (UG2)	EARL VASINAC	Lalane	TONNEINS	25		6 000
PE62	47	HORS ETIAGE	EAUX SUPERFICIELLES	ALLUVIONS DE GARONNE (2) (UG2)	EARL VASINAC	Pinadas	FAUILLET	28		1 050
PE62	47	HORS ETIAGE	EAUX SUPERFICIELLES	canal latéral à la garonne (Ug2)	EARL VIGNEAU	Falotte	PUCH D AGENAIS	90		75 000
PE62	47	HORS ETIAGE	EAUX SUPERFICIELLES	ALLUVIONS DE GARONNE (1) (UG2)	FARINA JEANY	Laramé	ST LEGER	50		6 000
PE62	47	HORS ETIAGE	EAUX SUPERFICIELLES	ALLUVIONS DE GARONNE (2) (UG2)	FARINA JEANY	Las Teouleres	ST LEGER	60		7 200
PE62	47	HORS ETIAGE	EAUX SUPERFICIELLES	ALLUVIONS DE GARONNE (2) (UG2)	FARINA JEANY	Las Teouleres	ST LEGER	30		3 000
PE62	47	HORS ETIAGE	EAUX SUPERFICIELLES	ALLUVIONS DE GARONNE (1) (UG2)	FARINA THIERRY	Bordeneuve	DAMAZAN	40		1 800
PE62	47	HORS ETIAGE	EAUX SUPERFICIELLES	ALLUVIONS DE GARONNE (2) (UG2)	FARINA THIERRY	Bordeneuve	SAINT-LEGER	1500		110 700

OUGC GARONNE AVAL DROPT - PAR 2020/2021

PE	DPT	PERIODE	TYPE DE RESSOURCE	Ressource de prélèvement	PRELEVEUR	Lieu-dit implantation	commune de l'ouvrage	Débit en m3/j	Surface en ha	VOLUME AUTORISE en m3
PE62	47	HORS ETIAGE	EAUX SUPERFICIELLES	ALLUVIONS DE GARONNE (2) (UG2)	FARINA THIERRY	Bordeneuve	SAINT-LEGER	1500		105 600
PE62	47	HORS ETIAGE	EAUX SUPERFICIELLES	ALLUVIONS DE GARONNE (2) (UG2)	FARINA THIERRY	Lacombe	MONNEHURT	35		2 700
PE62	47	HORS ETIAGE	EAUX SUPERFICIELLES	ALLUVIONS DE GARONNE (2) (UG2)	FARINA THIERRY	Lamothe	SAINT-LEGER	90		6 300
PE62	47	HORS ETIAGE	EAUX SUPERFICIELLES	ALLUVIONS DE GARONNE (2) (UG2)	FARINA THIERRY	Lasplace	MONNEHURT	1500		111 900
PE62	47	HORS ETIAGE	EAUX SUPERFICIELLES	ALLUVIONS DE GARONNE (2) (UG2)	FARINA THIERRY	Versailles	MONNEHURT	35		3 000
PE62	47	HORS ETIAGE	EAUX SUPERFICIELLES	canal latéral à la garonne (Ug2)	Fédération de Pêche et Protection du Milieu Aquatique du Lot-et-Garonne	Calloquet	BRUCH	31		25 783
PE62	47	HORS ETIAGE	EAUX SUPERFICIELLES	ALLUVIONS DE GARONNE (2) (UG2)	FINCATO EVELINE	Paydom	CALONGES	17		1 500
PE62	47	HORS ETIAGE	EAUX SUPERFICIELLES	ALLUVIONS DE GARONNE (1) (UG2)	FLORIAN PATRICK	Cap Blanc	FEUGAROLLES	50		4 200
PE62	47	HORS ETIAGE	EAUX SUPERFICIELLES	ALLUVIONS DE GARONNE (1) (UG2)	FLORIAN PATRICK	Modules	FEUGAROLLES	50		1 800
PE62	47	HORS ETIAGE	EAUX SUPERFICIELLES	ALLUVIONS DE GARONNE (1) (UG2)	FLORIAN PATRICK	Mouilles	FEUGAROLLES	50		2 700
PE62	47	HORS ETIAGE	EAUX SUPERFICIELLES	canal latéral à la garonne (Ug2)	FONGARO GUY	Marescot	FOURQUES SUR GARONNE	10		8 333
PE62	47	HORS ETIAGE	EAUX SUPERFICIELLES	ALLUVIONS DE GARONNE (1) (UG2)	FORABOSO CHRISTIANE	Resteau	MONTESQUIEU	30		3 852
PE62	47	HORS ETIAGE	EAUX SUPERFICIELLES	garonne (Ug2)	FOURNIE MAX	Le Ha	SERIGNAC SUR GARONNE	100		4 800
PE62	47	HORS ETIAGE	EAUX SUPERFICIELLES	ALLUVIONS DE GARONNE (2) (UG2)	FRANCOIS PATRICK	Bladin	LAGRUIERE	0		3 000
PE62	47	HORS ETIAGE	EAUX SUPERFICIELLES	ALLUVIONS DE GARONNE (2) (UG2)	FRANCOIS PATRICK	Blandin	LAGRUIERE	35		3 600
PE62	47	HORS ETIAGE	EAUX SUPERFICIELLES	ALLUVIONS DE GARONNE (2) (UG2)	FRANCOIS PATRICK	Carroris	LAGRUIERE	0		3 000
PE62	47	HORS ETIAGE	EAUX SUPERFICIELLES	ALLUVIONS DE GARONNE (2) (UG2)	FRANCOIS PATRICK	Rebenac	LAGRUIERE	40		4 500
PE62	47	HORS ETIAGE	EAUX SUPERFICIELLES	canal latéral à la garonne (Ug2)	FRANCOIS PATRICK	Dunogues	LAGRUIERE	45		37 500
PE62	47	HORS ETIAGE	EAUX SUPERFICIELLES	ALLUVIONS DE GARONNE (2) (UG2)	FRECOCHIAMI DOMINIQUE	Grande Ribere	LAGRUIERE	60		14 900
PE62	47	HORS ETIAGE	EAUX SUPERFICIELLES	ALLUVIONS DE GARONNE (2) (UG2)	FRECOCHIAMI DOMINIQUE	Lille	LAGRUIERE	50		8 300
PE62	47	HORS ETIAGE	EAUX SUPERFICIELLES	ALLUVIONS DE GARONNE (2) (UG2)	GAEC DE BORDEVIELLE	Gabarot	TONNEINS	20		11 200
PE62	47	HORS ETIAGE	EAUX SUPERFICIELLES	ALLUVIONS DE GARONNE (2) (UG2)	GAEC DE BORDEVIELLE	Ile	TONNEINS	20		7 000
PE62	47	HORS ETIAGE	EAUX SUPERFICIELLES	masse de praysas	GAEC DE CARCOY	Pasquette	COURS	30		1 200
PE62	47	HORS ETIAGE	EAUX SUPERFICIELLES	ourbise	GAEC DE CALZIA	Astarfort	ANZEX	25		2 000
PE62	47	HORS ETIAGE	EAUX SUPERFICIELLES	ALLUVIONS DE GARONNE (2) (UG2)	GAEC DE CHALUSSE	Chalusse	LAGRUIERE	50		3 710
PE62	47	HORS ETIAGE	EAUX SUPERFICIELLES	ALLUVIONS DE GARONNE (2) (UG2)	GAEC DE CHALUSSE	Labarberie	VILLETON	42		600
PE62	47	HORS ETIAGE	EAUX SUPERFICIELLES	ALLUVIONS DE GARONNE (2) (UG2)	GAEC DE CHALUSSE	Roumat	LAGRUIERE	40		3 700
PE62	47	HORS ETIAGE	EAUX SUPERFICIELLES	ALLUVIONS DE GARONNE (1) (UG2)	GAEC DE DOMINGUE	Domingue	MONTESQUIEU	6		1 400
PE62	47	HORS ETIAGE	EAUX SUPERFICIELLES	ALLUVIONS DE GARONNE (1) (UG2)	GAEC DE DOMINGUE	Domingue Est	MONTESQUIEU	6		280
PE62	47	HORS ETIAGE	EAUX SUPERFICIELLES	laurandane (portail)	GAEC DE LA GARENNE	Guillemy	SAUVAGNAS	120		48 800
PE62	47	HORS ETIAGE	EAUX SUPERFICIELLES	garonne (Ug2)	GAEC DE LOUSTALET	Borde Basse	CLERMONT DESSOUS	40		8 000
PE62	47	HORS ETIAGE	EAUX SUPERFICIELLES	garonne (Ug2)	GAEC DE LOUSTALET	Chabreau	CLERMONT DESSOUS	150		13 500
PE62	47	HORS ETIAGE	EAUX SUPERFICIELLES	garonne (Ug2)	GAEC DE LOUSTALET	La Bourdelle	CLERMONT DESSOUS	40		8 000
PE62	47	HORS ETIAGE	EAUX SUPERFICIELLES	garonne (Ug2)	GAEC DE LOUSTALET	Laserre	CLERMONT DESSOUS	65		5 099
PE62	47	HORS ETIAGE	EAUX SUPERFICIELLES	garonne (Ug2)	GAEC DE LOUSTALET	Penin	CLERMONT DESSOUS	120		12 000
PE62	47	HORS ETIAGE	EAUX SUPERFICIELLES	les marenques	GAEC DE PEPELET	Pepelet	CUQ	40		9 000
PE62	47	HORS ETIAGE	EAUX SUPERFICIELLES	ALLUVIONS DE GARONNE (2) (UG2)	GAEC DEMETTER	Beaulieu	PUCH D AGENAIS	15		10 880
PE62	47	HORS ETIAGE	EAUX SUPERFICIELLES	ALLUVIONS DE GARONNE (2) (UG2)	GAEC DEMETTER	Mouchon	PUCH D AGENAIS	32		9 890
PE62	47	HORS ETIAGE	EAUX SUPERFICIELLES	ALLUVIONS DE GARONNE (2) (UG2)	GAEC DEMETTER	Videau	PUCH D AGENAIS	35		3 000
PE62	47	HORS ETIAGE	EAUX SUPERFICIELLES	canal latéral à la garonne (Ug2)	GAEC DEMETTER	Canal_RIVED_PK141,95	PUCH D AGENAIS	30		16 000
PE62	47	HORS ETIAGE	EAUX SUPERFICIELLES	ALLUVIONS DE GARONNE (2) (UG2)	GAEC DES BASSES TERRES	Calibu	MONNEHURT	25		1 931
PE62	47	HORS ETIAGE	EAUX SUPERFICIELLES	ALLUVIONS DE GARONNE (2) (UG2)	GAEC DES BASSES TERRES	Hailia	MONNEHURT	110		3 300
PE62	47	HORS ETIAGE	EAUX SUPERFICIELLES	ALLUVIONS DE GARONNE (2) (UG2)	GAEC DES BASSES TERRES	Labeyrie	MONNEHURT	40		5 100
PE62	47	HORS ETIAGE	EAUX SUPERFICIELLES	canal latéral à la garonne (Ug2)	GAEC DES BASSES TERRES	St Fey	PUCH D AGENAIS	90		75 000
PE62	47	HORS ETIAGE	EAUX SUPERFICIELLES	ALLUVIONS DE GARONNE (1) (UG2)	GAEC DES QUATRE CHEMINS	Fontfede	BRAX	24		2 400
PE62	47	HORS ETIAGE	EAUX SUPERFICIELLES	ALLUVIONS DE GARONNE (1) (UG2)	GAEC DES QUATRE CHEMINS	Manga	BRAX	120		18 600
PE62	47	HORS ETIAGE	EAUX SUPERFICIELLES	canal latéral à la garonne (Ug2)	GAEC DES QUATRE CHEMINS	Coudoune	BRAX	24		20 000
PE62	47	HORS ETIAGE	EAUX SUPERFICIELLES	goulard	GAEC DES QUATRE CHEMINS	Mounet	STE COLOMBE EN BRULHOIS	24		1 200
PE62	47	HORS ETIAGE	EAUX SUPERFICIELLES	ALLUVIONS DE GARONNE (1) (UG2)	GAEC LE GRAND CHANT	Bachere	MONTESQUIEU	22		1 200
PE62	47	HORS ETIAGE	EAUX SUPERFICIELLES	ALLUVIONS DE GARONNE (1) (UG2)	GAEC LE GRAND CHANT	Franosse	MONTESQUIEU	32		3 900

OUGC GARONNE AVAL DROPT - PAR 2020/2021

PE	DPT	PERIODE	TYPE DE RESSOURCE	Ressource de prélèvement	PRELEVEUR	Lieu-dit implantation	commune de l'ouvrage	Débit en m3/h	Surface en ha	VOLUME AUTORISE en m3
PE62	47	HORS ETIAGE	EAUX SUPERFICIELLES	ALLUVIONS DE GARONNE (1) (UG2)	GAEC LE GRAND CHANT	Rebezon	MONTESQUIEU	20		3 300
PE62	47	HORS ETIAGE	EAUX SUPERFICIELLES	ALLUVIONS DE GARONNE (2) (UG2)	GARCON CLAUDE	Lagaule	PUCH D AGENAIS	10		1 200
PE62	47	HORS ETIAGE	EAUX SUPERFICIELLES	ALLUVIONS DE GARONNE (2) (UG2)	GARCON CLAUDE	Lagaule	PUCH D AGENAIS	10		1 200
PE62	47	HORS ETIAGE	EAUX SUPERFICIELLES	ALLUVIONS DE GARONNE (2) (UG2)	GARIN CHRISTIAN	Guiloutette	PUCH D AGENAIS	25		1 640
PE62	47	HORS ETIAGE	EAUX SUPERFICIELLES	ALLUVIONS DE GARONNE (1) (UG2)	GAURE CHANTAL	Astarois	ROQUEFORT	25		1 200
PE62	47	HORS ETIAGE	EAUX SUPERFICIELLES	ALLUVIONS DE GARONNE (1) (UG2)	GAURE CHANTAL	Ste Livrade	BRAX	40		5 100
PE62	47	HORS ETIAGE	EAUX SUPERFICIELLES	canal latéral à la garonne (ug2)	GERBEAU ELISE	Le Couloume	DAMAZAN	11		9 000
PE62	47	HORS ETIAGE	EAUX SUPERFICIELLES	canal latéral à la garonne (ug2)	GERBEAU ELISE	St Vincent	DAMAZAN	11		9 000
PE62	47	HORS ETIAGE	EAUX SUPERFICIELLES	canal latéral à la garonne (ug2)	GERBEAU ELISE	St Vincent 2	DAMAZAN	11		9 000
PE62	47	HORS ETIAGE	EAUX SUPERFICIELLES	ALLUVIONS DE GARONNE (1) (UG2)	GERLERO EVELYNE	La Bourdasse	SAUVERTERRE ST DENIS	15		2 700
PE62	47	HORS ETIAGE	EAUX SUPERFICIELLES	ALLUVIONS DE GARONNE (1) (UG2)	GERLERO EVELYNE	Las Cassagnes	CAUDECOSTE	30		4 500
PE62	47	HORS ETIAGE	EAUX SUPERFICIELLES	ALLUVIONS DE GARONNE (2) (UG2)	GHIRARD DENIS	Pelauque	VILLETON	40		5 580
PE62	47	HORS ETIAGE	EAUX SUPERFICIELLES	ALLUVIONS DE GARONNE (2) (UG2)	GHIRARD SYNDIE	St Blancard	VILLETON	50		4 200
PE62	47	HORS ETIAGE	EAUX SUPERFICIELLES	canal latéral à la garonne (ug2)	GIRARD Laurent	Goux	LE PASSAGE	180		3 000
PE62	47	HORS ETIAGE	EAUX SUPERFICIELLES	ALLUVIONS DE GARONNE (2) (UG2)	HUMEAU Marie-Jeanne	Prairie du Barnet	TONNEINS	10		5 200
PE62	47	HORS ETIAGE	EAUX SUPERFICIELLES	ALLUVIONS DE GARONNE (1) (UG2)	IRAGORRI BERTRAND	Barthes	FEUGAROLLES	38		5 400
PE62	47	HORS ETIAGE	EAUX SUPERFICIELLES	ALLUVIONS DE GARONNE (1) (UG2)	IRAGORRI BERTRAND	Merlin	FEUGAROLLES	120		7 800
PE62	47	HORS ETIAGE	EAUX SUPERFICIELLES	ALLUVIONS DE GARONNE (1) (UG2)	IRAGORRI BERTRAND	Melairie Neuve	BRUCH	40		5 400
PE62	47	HORS ETIAGE	EAUX SUPERFICIELLES	ALLUVIONS DE GARONNE (1) (UG2)	IRAGORRI BERTRAND	Ruisseau Mort	BRUCH	45		1 200
PE62	47	HORS ETIAGE	EAUX SUPERFICIELLES	ALLUVIONS DE GARONNE (1) (UG2)	IRAGORRI BERTRAND	Tracas	FEUGAROLLES	45		9 600
PE62	47	HORS ETIAGE	EAUX SUPERFICIELLES	canal latéral à la garonne (UG3)	LABORDE Ives	MARY	ST JEAN DE THURAC	4		3 000
PE62	47	HORS ETIAGE	EAUX SUPERFICIELLES	ALLUVIONS DE GARONNE (1) (UG2)	LABORIE YVES	Lagneau	ST LAURENT	40		3 300
PE62	47	HORS ETIAGE	EAUX SUPERFICIELLES	ALLUVIONS DE GARONNE (1) (UG2)	LABORIE ANNE	Coullian	SAUVERTERRE ST DENIS	18		1 200
PE62	47	HORS ETIAGE	EAUX SUPERFICIELLES	ALLUVIONS DE GARONNE (1) (UG2)	LABORIE ANNE	Merle	SAUVERTERRE ST DENIS	20		2 400
PE62	47	HORS ETIAGE	EAUX SUPERFICIELLES	ALLUVIONS DE GARONNE (1) (UG2)	LABORIE ANNE	Merle	SAUVERTERRE ST DENIS	20		2 100
PE62	47	HORS ETIAGE	EAUX SUPERFICIELLES	affluent de l'ourbise (sans nom)	LABORIE GISELE	Lanoulieire	LAVRAC	13		600
PE62	47	HORS ETIAGE	EAUX SUPERFICIELLES	ALLUVIONS DE GARONNE (2) (UG2)	LAFARGE SERGE	Lapeyre	PUCH D AGENAIS	0		25 000
PE62	47	HORS ETIAGE	EAUX SUPERFICIELLES	ALLUVIONS DE GARONNE (2) (UG2)	LAFFARGE JEANNE	Courtiade	MONHEURT	30		1 400
PE62	47	HORS ETIAGE	EAUX SUPERFICIELLES	ALLUVIONS DE GARONNE (2) (UG2)	LAFRET SYLVIE	Lejon	VILLETON	30		2 100
PE62	47	HORS ETIAGE	EAUX SUPERFICIELLES	ALLUVIONS DE GARONNE (2) (UG2)	LAGAUFERE JEAN-CLAUDE	Bachette	CALONGES	35		3 750
PE62	47	HORS ETIAGE	EAUX SUPERFICIELLES	anwez	LAGLEBRE DENIS	Milloc Bas	ANZEX	95		68 400
PE62	47	HORS ETIAGE	EAUX SUPERFICIELLES	ALLUVIONS DE GARONNE (2) (UG2)	LAGLEBRE JEAN-PIERRE	Lacote	VILLETON	40		1 000
PE62	47	HORS ETIAGE	EAUX SUPERFICIELLES	ALLUVIONS DE GARONNE (1) (UG2)	LAGUTERE JACQUES	Callaoue Bas	BRUCH	30		3 600
PE62	47	HORS ETIAGE	EAUX SUPERFICIELLES	ALLUVIONS DE GARONNE (2) (UG2)	LANDIER CHRISTIAN	Villenort	TONNEINS	25		1 750
PE62	47	HORS ETIAGE	EAUX SUPERFICIELLES	ourbise	LAPOUGE JEAN-MARIE	La bastisse	LEVRIITZ MONCASSIN	70		4 000
PE62	47	HORS ETIAGE	EAUX SUPERFICIELLES	canal latéral à la garonne (ug2)	LEROY STEPHANE	Louisset	STE COLOMBE EN BRULHOIS	30		58 333
PE62	47	HORS ETIAGE	EAUX SUPERFICIELLES	canal latéral à la garonne (UG3)	LEROY STEPHANE	Calenane	LE PASSAGE	30		25 000
PE62	47	HORS ETIAGE	EAUX SUPERFICIELLES	ourbise	LODETTI JEAN-CLAUDE	Lasserre	ST HILAIRE DE LUSIGNAN	30		3 600
PE62	47	HORS ETIAGE	EAUX SUPERFICIELLES	ourbise	MAILLE ALAIN	Losie Mouline	PUCH D AGENAIS	10		7 000
PE62	47	HORS ETIAGE	EAUX SUPERFICIELLES	ourbise	MAILLE ALAIN	Pont de Yol	PUCH D AGENAIS	40		3 600
PE62	47	HORS ETIAGE	EAUX SUPERFICIELLES	ALLUVIONS DE GARONNE (2) (UG2)	MANAULT MICHEL	Gallard	TONNEINS	25		1 200
PE62	47	HORS ETIAGE	EAUX SUPERFICIELLES	ALLUVIONS DE GARONNE (2) (UG2)	MANEC MICHEL	Bey	MONHEURT	30		1 500
PE62	47	HORS ETIAGE	EAUX SUPERFICIELLES	ALLUVIONS DE GARONNE (2) (UG2)	MANEC MICHEL	Boyer	MONHEURT	30		300
PE62	47	HORS ETIAGE	EAUX SUPERFICIELLES	ALLUVIONS DE GARONNE (2) (UG2)	MANEC MICHEL	Drems	MONHEURT	30		1 500
PE62	47	HORS ETIAGE	EAUX SUPERFICIELLES	ALLUVIONS DE GARONNE (2) (UG2)	MANEC MICHEL	Lasplantes	MONHEURT	30		3 000
PE62	47	HORS ETIAGE	EAUX SUPERFICIELLES	ALLUVIONS DE GARONNE (2) (UG2)	MANEC MICHEL	Plantau	MONHEURT	60		1 800
PE62	47	HORS ETIAGE	EAUX SUPERFICIELLES	canal latéral à la garonne (ug2)	MANENTE JEAN-PIERRE	Canal_RIVED_PK176.796	MELHAN SUR GARONNE	110		91 666
PE62	47	HORS ETIAGE	EAUX SUPERFICIELLES	ALLUVIONS DE GARONNE (1) (UG2)	MANIAS YVONNE	La Batisse	MONTESQUIEU	20		2 100
PE62	47	HORS ETIAGE	EAUX SUPERFICIELLES	ALLUVIONS DE GARONNE (2) (UG2)	Marie-Claude LAGLEBRE	Lafore	VILLETON	40		1 500
PE62	47	HORS ETIAGE	EAUX SUPERFICIELLES	ALLUVIONS DE GARONNE (2) (UG2)	Marie-Claude LAGLEBRE	Le Capot	VILLETON	40		3 000

OUGC GARONNE AVAL DROPT - PAR 2020/2021

PE	DPT	PERIODE	TYPE DE RESSOURCE	Ressource de prélèvement	PRELEVEUR	Lieu-dit implantation	commune de l'ouvrage	Débit en m3/h	Surface AUTORISE en ha	VOLUME AUTORISE en m3
PE2	47	HORS ETIAGE	EAUX SUPERFICIELLES	ALLUVIONS DE GARONNE (1) (UG2)	MARROU SERGE	Levrault	CAUDECOSTE	55		4 410
PE2	47	HORS ETIAGE	EAUX SUPERFICIELLES	ALLUVIONS DE GARONNE (1) (UG2)	MARTY GERARD	Champ de Lassalle	ESTILLAC	10		1 200
PE2	47	HORS ETIAGE	EAUX SUPERFICIELLES	les marneques	MAZZOLENI René	Pepelet	CUQ	40		9 000
PE2	47	HORS ETIAGE	EAUX SUPERFICIELLES	ALLUVIONS DE GARONNE (1) (UG2)	MENARA CAROLE	Cachecou	SERIGNAC SUR GARONNE	30		1 500
PE2	47	HORS ETIAGE	EAUX SUPERFICIELLES	ALLUVIONS DE GARONNE (2) (UG2)	MESSINES ELIANE ADELE	Mauriac	FAUILLET	30		3 000
PE2	47	HORS ETIAGE	EAUX SUPERFICIELLES	ALLUVIONS DE GARONNE (2) (UG2)	MESSINES ELIANE ADELE	Quillateau	FAUILLET	20		1 210
PE2	47	HORS ETIAGE	EAUX SUPERFICIELLES	ALLUVIONS DE GARONNE (2) (UG2)	MESSINES ELIANE ADELE	Villemort	FAUILLET	25		5 850
PE2	47	HORS ETIAGE	EAUX SUPERFICIELLES	canal latéral à la garonne (Ug2)	MEZZAVILLA NICOLAS	Bermes	LAGRUIERE	19		15 833
PE2	47	HORS ETIAGE	EAUX SUPERFICIELLES	ourbise	MOMMAS CORINNE	Legoutte	VILLETON	45		1 800
PE2	47	HORS ETIAGE	EAUX SUPERFICIELLES	ALLUVIONS DE GARONNE (2) (UG2)	MUSSOL ALAIN	Gaube	PUCH D AGENAIS	25		2 400
PE2	47	HORS ETIAGE	EAUX SUPERFICIELLES	ALLUVIONS DE GARONNE (2) (UG2)	MUSSOL ALAIN	Labarthe	PUCH D AGENAIS	30		4 300
PE2	47	HORS ETIAGE	EAUX SUPERFICIELLES	ALLUVIONS DE GARONNE (2) (UG2)	NETTO DANIEL	Bruze	LAGRUIERE	70		4 800
PE2	47	HORS ETIAGE	EAUX SUPERFICIELLES	ALLUVIONS DE GARONNE (2) (UG2)	NETTO DANIEL	Saint Jun	LAGRUIERE	35		4 500
PE2	47	HORS ETIAGE	EAUX SUPERFICIELLES	ALLUVIONS DE GARONNE (2) (UG2)	NETTO DANIEL	Saint Jun	LAGRUIERE	30		4 200
PE2	47	HORS ETIAGE	EAUX SUPERFICIELLES	canal latéral à la garonne (Ug2)	NICOLA EAU FRANCOIS	Marscot	FOURQUES SUR GARONNE	10		8 333
PE2	47	HORS ETIAGE	EAUX SUPERFICIELLES	ALLUVIONS DE GARONNE (1) (UG2)	ORTEGA MICHEL	Beaulac	BRUCH	60		6 000
PE2	47	HORS ETIAGE	EAUX SUPERFICIELLES	canal latéral à la garonne (Ug2)	ORTEGA MICHEL	Vignes	PUCH D AGENAIS	40		33 333
PE2	47	HORS ETIAGE	EAUX SUPERFICIELLES	ALLUVIONS DE GARONNE (2) (UG2)	PAMPOULE SERGE	Mares	TONNEINS	35		4 050
PE2	47	HORS ETIAGE	EAUX SUPERFICIELLES	ALLUVIONS DE GARONNE (2) (UG2)	PAMPOULE SERGE	Passage	NICOLE	40		4 290
PE2	47	HORS ETIAGE	EAUX SUPERFICIELLES	ALLUVIONS DE GARONNE (1) (UG2)	PAPON ERIC	Mailles	AGUILLON	35		3 030
PE2	47	HORS ETIAGE	EAUX SUPERFICIELLES	ALLUVIONS DE GARONNE (2) (UG2)	PASCUITTO JEAN-LOUIS	La Bastisse	ST LEGER	20		1 605
PE2	47	HORS ETIAGE	EAUX SUPERFICIELLES	garonne (Ug2)	PASQUIN PIERRE	Carrot Rouge	ST SIXTE	100		50 000
PE2	47	HORS ETIAGE	EAUX SUPERFICIELLES	ALLUVIONS DE GARONNE (1) (UG2)	PASQUIN JEAN-GUY	Coutet	ST NICOLAS DE LA BALERME	30		6 600
PE2	47	HORS ETIAGE	EAUX SUPERFICIELLES	ALLUVIONS DE GARONNE (1) (UG2)	PASQUIN JEAN-GUY	Coutet	ST NICOLAS DE LA BALERME	25		5 400
PE2	47	HORS ETIAGE	EAUX SUPERFICIELLES	ALLUVIONS DE GARONNE (1) (UG2)	PASQUIN JEAN-GUY	Coutet	ST NICOLAS DE LA BALERME	30		900
PE2	47	HORS ETIAGE	EAUX SUPERFICIELLES	ALLUVIONS DE GARONNE (1) (UG2)	PAZZON CHRISTIANE	Port du haut	DAMAZAN	20		2 500
PE2	47	HORS ETIAGE	EAUX SUPERFICIELLES	canal latéral à la garonne (Ug2)	PONS DENIS	Cazemajou	MARCELLUS	30		25 000
PE2	47	HORS ETIAGE	EAUX SUPERFICIELLES	ALLUVIONS DE GARONNE (1) (UG2)	PORTIEU ANDRE	Faurat	STE COLOMBE EN BRULL HOIS	25		1 800
PE2	47	HORS ETIAGE	EAUX SUPERFICIELLES	ALLUVIONS DE GARONNE (1) (UG2)	POUYEAU JEAN-MARC	Talves	ROQUEFORT	20		5 100
PE2	47	HORS ETIAGE	EAUX SUPERFICIELLES	ALLUVIONS DE GARONNE (1) (UG2)	POUYEAU MARYSE	Lancanet	SERIGNAC SUR GARONNE	30		2 400
PE2	47	HORS ETIAGE	EAUX SUPERFICIELLES	ALLUVIONS DE GARONNE (1) (UG2)	POUYEAU MARYSE	Millonnes Est	STE COLOMBE EN BRULL HOIS	25		3 000
PE2	47	HORS ETIAGE	EAUX SUPERFICIELLES	ALLUVIONS DE GARONNE (1) (UG2)	POUYEAU MARYSE	Millonnes Ouest	STE COLOMBE EN BRULL HOIS	22		2 700
PE2	47	HORS ETIAGE	EAUX SUPERFICIELLES	ALLUVIONS DE GARONNE (1) (UG2)	PREVOT JEAN	Marscot	FOURQUES SUR GARONNE	50		41 666
PE2	47	HORS ETIAGE	EAUX SUPERFICIELLES	canal latéral à la garonne (Ug2)	PRISER JEROME	Lasaygues	DAMAZAN	30		3 000
PE2	47	HORS ETIAGE	EAUX SUPERFICIELLES	ALLUVIONS DE GARONNE (1) (UG2)	PUJOLADE BRIGITTE	Lalagne	SAINT SIXTE	35		1 800
PE2	47	HORS ETIAGE	EAUX SUPERFICIELLES	ALLUVIONS DE GARONNE (1) (UG2)	PUJOLADE BRIGITTE	Pellisson	LAVRAC	50		7 500
PE2	47	HORS ETIAGE	EAUX SUPERFICIELLES	ALLUVIONS DE GARONNE (1) (UG2)	PUJOLADE PATRICE	Carrefour	LAVRAC	40		3 900
PE2	47	HORS ETIAGE	EAUX SUPERFICIELLES	ALLUVIONS DE GARONNE (2) (UG2)	QUENDOU O CONSTANT	Bourdiou	VILLETON	30		3 600
PE2	47	HORS ETIAGE	EAUX SUPERFICIELLES	ALLUVIONS DE GARONNE (2) (UG2)	QUENDOU O CONSTANT	Grande Maziere	VILLETON	30		3 600
PE2	47	HORS ETIAGE	EAUX SUPERFICIELLES	ALLUVIONS DE GARONNE (2) (UG2)	QUENDOU O CONSTANT	Pelle Maziere	VILLETON	30		3 600
PE2	47	HORS ETIAGE	EAUX SUPERFICIELLES	ALLUVIONS DE GARONNE (1) (UG2)	RIGAMONTI JEAN-FRANCOIS	Coudas	DAMAZAN	30		2 100
PE2	47	HORS ETIAGE	EAUX SUPERFICIELLES	ALLUVIONS DE GARONNE (2) (UG2)	RIGNAUDO JULIE	LAGARDE	VILLETON	30		330
PE2	47	HORS ETIAGE	EAUX SUPERFICIELLES	ALLUVIONS DE GARONNE (1) (UG2)	ROIG JOCELYNE	Meigot	BRUCH	40		1 500
PE2	47	HORS ETIAGE	EAUX SUPERFICIELLES	ALLUVIONS DE GARONNE (1) (UG2)	ROMANINI ALAIN	Marial	DAMAZAN	25		1 750
PE2	47	HORS ETIAGE	EAUX SUPERFICIELLES	ALLUVIONS DE GARONNE (2) (UG2)	ROUMAT JEAN-PIERRE	Bernardin Neuf	FAUILLET	40		6 700
PE2	47	HORS ETIAGE	EAUX SUPERFICIELLES	ALLUVIONS DE GARONNE (1) (UG2)	ROUX HERVE	Saint Cirq	COLAYRAC ST CIRQ	10		380
PE2	47	HORS ETIAGE	EAUX SUPERFICIELLES	ALLUVIONS DE GARONNE (1) (UG2)	ROUX JACQUES	La Couronne	BOE	25		4 200
PE2	47	HORS ETIAGE	EAUX SUPERFICIELLES	ALLUVIONS DE GARONNE (1) (UG2)	ROUX JACQUES	Marot	BOE	20		4 200
PE2	47	HORS ETIAGE	EAUX SUPERFICIELLES	ourbise	RUILLAN JEAN-BAPTISTE	La Laubere	LEVRITZ MONCASSIN	20		11 000
PE2	47	HORS ETIAGE	EAUX SUPERFICIELLES	ALLUVIONS DE GARONNE (1) (UG2)	SABADINI DENIS	Picadis-Sud	STE COLOMBE EN BRULL HOIS	30		1 500

OUGC GARONNE AVAL DROPT - PAR 2020/2021

PE	DPT	PERIODE	TYPE DE RESSOURCE	Ressource de prélèvement	PRELEVEUR	Lieu-dit implantation	commune de l'ouvrage	Débit en m3/h	Surface en ha	VOLUME AUTORISE en m3
PE2	47	HORS ETIAGE	EAUX SUPERFICIELLES	canal latéral à la garonne (Ug2)	SACAU JEAN-CHRISTOPHE	Domaine de St Christophe	PUCH D AGENAIS	40		33 333
PE2	47	HORS ETIAGE	EAUX SUPERFICIELLES	garonne (Ug2)	SANITE LAGUE PASCAL	Monrlic	MONNEHURT	30		28 000
PE2	47	HORS ETIAGE	EAUX SUPERFICIELLES	ALLUVIONS DE GARONNE (2) (UG2)	SALLERRANQUE PHILIPPE	Mignoneau	FAULLET	30		198
PE2	47	HORS ETIAGE	EAUX SUPERFICIELLES	ALLUVIONS DE GARONNE (2) (UG2)	SALLERRANQUE PHILIPPE	Sabey Sabut	FAULLET	25		4 400
PE2	47	HORS ETIAGE	EAUX SUPERFICIELLES	canal latéral à la garonne (Ug2)	SARL D ARTIGUES	Foussat	LAGRUIERE	50		30 000
PE2	47	HORS ETIAGE	EAUX SUPERFICIELLES	ALLUVIONS DE GARONNE (2) (UG2)	SARL DE LESCOUFIDE	Au Pont	MONNEHURT	18		15 000
PE2	47	HORS ETIAGE	EAUX SUPERFICIELLES	ALLUVIONS DE GARONNE (2) (UG2)	SARL DE LESCOUFIDE	Au Pont	MONNEHURT	50		11 700
PE2	47	HORS ETIAGE	EAUX SUPERFICIELLES	ALLUVIONS DE GARONNE (2) (UG2)	SARL DE LESCOUFIDE	Barraque	AGUILLON	50		3 500
PE2	47	HORS ETIAGE	EAUX SUPERFICIELLES	ALLUVIONS DE GARONNE (2) (UG2)	SARL DE LESCOUFIDE	Larbal	MONNEHURT	80		5 600
PE2	47	HORS ETIAGE	EAUX SUPERFICIELLES	ALLUVIONS DE GARONNE (2) (UG2)	SARL DE LESCOUFIDE	Lescoufide	MONNEHURT	20		2 700
PE2	47	HORS ETIAGE	EAUX SUPERFICIELLES	ALLUVIONS DE GARONNE (2) (UG2)	SARL DE LESCOUFIDE	Lescoufide	MONNEHURT	40		2 400
PE2	47	HORS ETIAGE	EAUX SUPERFICIELLES	ALLUVIONS DE GARONNE (2) (UG2)	SARL DE LESCOUFIDE	Petit Hallia	MONNEHURT	20		1 200
PE2	47	HORS ETIAGE	EAUX SUPERFICIELLES	garonne (Ug2)	SARL DE LESCOUFIDE	La Barraque	AGUILLON	130		3 120
PE2	47	HORS ETIAGE	EAUX SUPERFICIELLES	masse de praysas	SARL DE MERIC	Meric	SEMBAS	6		39 000
PE2	47	HORS ETIAGE	EAUX SUPERFICIELLES	ALLUVIONS DE GARONNE (2) (UG2)	SARL DU CHEMIN DES CLOTS	Rabucha	LAGRUIERE	60		5 100
PE2	47	HORS ETIAGE	EAUX SUPERFICIELLES	ALLUVIONS DE GARONNE (1) (UG2)	SARL L'ARCHE	Petit sauvage	DAMAZAN	25		1 849
PE2	47	HORS ETIAGE	EAUX SUPERFICIELLES	ALLUVIONS DE GARONNE (2) (UG2)	SARL L'ARCHE	Grange Neuve	RAZIMET	25		5 050
PE2	47	HORS ETIAGE	EAUX SUPERFICIELLES	ALLUVIONS DE GARONNE (2) (UG2)	SARL L'ARCHE	Petit Guerin	RAZIMET	50		20 700
PE2	47	HORS ETIAGE	EAUX SUPERFICIELLES	ALLUVIONS DE GARONNE (2) (UG2)	SARL L'ARCHE	Mailas	ST LEON	20		7 436
PE2	47	HORS ETIAGE	EAUX SUPERFICIELLES	garonbe	SARL L'ARCHE	Lalque	SAINT SIXTE	70		4 100
PE2	47	HORS ETIAGE	EAUX SUPERFICIELLES	ALLUVIONS DE GARONNE (1) (UG2)	SARL LES VERGERS DE CARNAULE	Trouillac les blanches	SAINT SIXTE	50		7 250
PE2	47	HORS ETIAGE	EAUX SUPERFICIELLES	ALLUVIONS DE GARONNE (1) (UG2)	SARL LES VERGERS DE CARNAULE	Carrot Rouge	SAINT SIXTE	50		24 000
PE2	47	HORS ETIAGE	EAUX SUPERFICIELLES	ALLUVIONS DE GARONNE (2) (UG2)	SARL ROUMA T G P	Bernardin Neuf	FAULLET	40		4 200
PE2	47	HORS ETIAGE	EAUX SUPERFICIELLES	ALLUVIONS DE GARONNE (1) (UG2)	SCALE CABANON	Gabel	PORT STE MARIE	25		1 300
PE2	47	HORS ETIAGE	EAUX SUPERFICIELLES	ALLUVIONS DE GARONNE (1) (UG2)	SCALE CABANON	Girnard	PORT STE MARIE	30		5 400
PE2	47	HORS ETIAGE	EAUX SUPERFICIELLES	ALLUVIONS DE GARONNE (1) (UG2)	SCALE CABANON	Las Cabannes	PORT STE MARIE	265		69 650
PE2	47	HORS ETIAGE	EAUX SUPERFICIELLES	garonne (Ug2)	SCALE CABANON	Las Cabannes	PORT STE MARIE	265		58 800
PE2	47	HORS ETIAGE	EAUX SUPERFICIELLES	canal latéral à la garonne (Ug2)	SCALE TERRE DU SUD	Coop. Agricole	DAMAZAN	12		10 000
PE2	47	HORS ETIAGE	EAUX SUPERFICIELLES	canal latéral à la garonne (Ug2)	SCALE TERRE DU SUD	La Tuilerie	MONTPOULLAN	15		12 500
PE2	47	HORS ETIAGE	EAUX SUPERFICIELLES	ALLUVIONS DE GARONNE (1) (UG2)	SCALE DE BORDENEUVE	Bordeneuve	LE PASSAGE	30		300
PE2	47	HORS ETIAGE	EAUX SUPERFICIELLES	ALLUVIONS DE GARONNE (1) (UG2)	SCALE DE CALZETTE	Cauzette	ST NICOLAS DE LA BALERME	45		3 000
PE2	47	HORS ETIAGE	EAUX SUPERFICIELLES	ALLUVIONS DE GARONNE (1) (UG2)	SCALE DE DEBAT	Branon	FEUGAROLLES	40		5 100
PE2	47	HORS ETIAGE	EAUX SUPERFICIELLES	ALLUVIONS DE GARONNE (1) (UG2)	SCALE DE DEBAT	Courrage Longue	FEUGAROLLES	30		5 000
PE2	47	HORS ETIAGE	EAUX SUPERFICIELLES	ALLUVIONS DE GARONNE (1) (UG2)	SCALE DE DEBAT	Debat	FEUGAROLLES	40		5 100
PE2	47	HORS ETIAGE	EAUX SUPERFICIELLES	ALLUVIONS DE GARONNE (1) (UG2)	SCALE DE DEBAT	Debat	FEUGAROLLES	30		3 600
PE2	47	HORS ETIAGE	EAUX SUPERFICIELLES	ALLUVIONS DE GARONNE (1) (UG2)	SCALE DE DEBAT	Debat	FEUGAROLLES	30		3 600
PE2	47	HORS ETIAGE	EAUX SUPERFICIELLES	ALLUVIONS DE GARONNE (1) (UG2)	SCALE DE DEBAT	Penin	FEUGAROLLES	30		3 600
PE2	47	HORS ETIAGE	EAUX SUPERFICIELLES	ALLUVIONS DE GARONNE (1) (UG2)	SCALE DE DEBAT	Perique	FEUGAROLLES	30		3 600
PE2	47	HORS ETIAGE	EAUX SUPERFICIELLES	ALLUVIONS DE GARONNE (1) (UG2)	SCALE DE DEBAT	Trenqualeon	FEUGAROLLES	25		3 000
PE2	47	HORS ETIAGE	EAUX SUPERFICIELLES	ALLUVIONS DE GARONNE (1) (UG2)	SCALE DE DEBAT	Vignoble	FEUGAROLLES	40		3 000
PE2	47	HORS ETIAGE	EAUX SUPERFICIELLES	ALLUVIONS DE GARONNE (1) (UG2)	SCALE DE GAILLARDET	Bisieres	BOE	40		4 200
PE2	47	HORS ETIAGE	EAUX SUPERFICIELLES	ALLUVIONS DE GARONNE (1) (UG2)	SCALE DE GAILLARDET	Castres	BOE	25		2 100
PE2	47	HORS ETIAGE	EAUX SUPERFICIELLES	mondet	SCALE DE GAILLARDET	Gaillardet	CASTELCULIER	8		14 500
PE2	47	HORS ETIAGE	EAUX SUPERFICIELLES	ALLUVIONS DE GARONNE (1) (UG2)	SCALE DE GUILLOU	Guilou	CAUDECOSTE	25		3 900
PE2	47	HORS ETIAGE	EAUX SUPERFICIELLES	ALLUVIONS DE GARONNE (1) (UG2)	SCALE DE GUILLOU	Guilou	CAUDECOSTE	25		2 400
PE2	47	HORS ETIAGE	EAUX SUPERFICIELLES	ALLUVIONS DE GARONNE (1) (UG2)	SCALE DE GUILLOU	Le Cinquin	SAUVETERRE ST DENIS	25		4 200
PE2	47	HORS ETIAGE	EAUX SUPERFICIELLES	ALLUVIONS DE GARONNE (1) (UG2)	SCALE DE JAPIENOU	Lagnera	PORT STE MARIE	35		4 500
PE2	47	HORS ETIAGE	EAUX SUPERFICIELLES	canal latéral à la garonne (Ug2)	SCALE DE JAPIENOU	Loustet	BRAX	200		166 666
PE2	47	HORS ETIAGE	EAUX SUPERFICIELLES	canal latéral à la garonne (UG3)	SCALE DE JAPIENOU	Goux	LE PASSAGE	400		333 332

OUGC GARONNE AVAL DROPT - PAR 2020/2021

PE	DPT	PERIODE	TYPE DE RESSOURCE	Ressource de prélèvement	PRELEVEUR	Lieu-dit implantation	commune de l'ouvrage	Débit en m3/j	Surface AUTORISE en ha	VOLUME AUTORISE en m3
PE62	47	HORS ETIAGE	EAUX SUPERFICIELLES	garonne (Ug2)	SCEA DE JAPIENOU	Berges	LE PASSAGE	60		16 000
PE62	47	HORS ETIAGE	EAUX SUPERFICIELLES	garonne (Ug2)	SCEA DE JAPIENOU	Goux	LE PASSAGE	200		36 000
PE62	47	HORS ETIAGE	EAUX SUPERFICIELLES	garonne (Ug2)	SCEA DE JAPIENOU	L'île	ST HILAIRE DE LUSIGNAN	120		24 000
PE62	47	HORS ETIAGE	EAUX SUPERFICIELLES	garonne (Ug2)	SCEA DE JAPIENOU	L'île	ST HILAIRE DE LUSIGNAN	120		34 000
PE62	47	HORS ETIAGE	EAUX SUPERFICIELLES	garonne (Ug2)	SCEA DE JAPIENOU	Lagardele	PORT STE MARIE	280		38 000
PE62	47	HORS ETIAGE	EAUX SUPERFICIELLES	garonne (Ug2)	SCEA DE JAPIENOU	Lalande	PORT STE MARIE	380		36 000
PE62	47	HORS ETIAGE	EAUX SUPERFICIELLES	garonne (Ug2)	SCEA DE JAPIENOU	Le Gravil	PORT STE MARIE	80		31 000
PE62	47	HORS ETIAGE	EAUX SUPERFICIELLES	garonne (Ug2)	SCEA DE JAPIENOU	Louset	PORT STE MARIE	120		24 980
PE62	47	HORS ETIAGE	EAUX SUPERFICIELLES	garonne (Ug2)	SCEA DE JAPIENOU	Salgrand	BRAX	55		45 000
PE62	47	HORS ETIAGE	EAUX SUPERFICIELLES	garonne (Ug2)	SCEA DE JAPIENOU	Taman	FEUGAROLLES	240		28 000
PE62	47	HORS ETIAGE	EAUX SUPERFICIELLES	ALLUVIONS DE GARONNE (1) (UG2)	SCEA DE LA GRAVETTE	Le Sechoir	SAINTE SIXTE	200		25 000
PE62	47	HORS ETIAGE	EAUX SUPERFICIELLES	ALLUVIONS DE GARONNE (1) (UG2)	SCEA DE LA GRAVETTE	Muges	DAMAZAN	15		10 240
PE62	47	HORS ETIAGE	EAUX SUPERFICIELLES	ALLUVIONS DE GARONNE (1) (UG2)	SCEA DE LA GRAVETTE	Roland	DAMAZAN	70		13 680
PE62	47	HORS ETIAGE	EAUX SUPERFICIELLES	canal latéral à la garonne (Ug2)	SCEA DE LA GRAVETTE	La Bastisse	DAMAZAN	25		7 210
PE62	47	HORS ETIAGE	EAUX SUPERFICIELLES	ALLUVIONS DE GARONNE (2) (UG2)	SCEA DE LOMPIAN	Grand Carreau	DAMAZAN	50		41 686
PE62	47	HORS ETIAGE	EAUX SUPERFICIELLES	ALLUVIONS DE GARONNE (2) (UG2)	SCEA DE LOMPIAN	Grange Neuve	PUCH D AGENAIS	40		10 800
PE62	47	HORS ETIAGE	EAUX SUPERFICIELLES	ALLUVIONS DE GARONNE (2) (UG2)	SCEA DE LOMPIAN	Lugat	PUCH D AGENAIS	30		9 000
PE62	47	HORS ETIAGE	EAUX SUPERFICIELLES	ALLUVIONS DE GARONNE (2) (UG2)	SCEA DE MENUISIER	Baudon	PUCH D AGENAIS	27		3 510
PE62	47	HORS ETIAGE	EAUX SUPERFICIELLES	canal latéral à la garonne (Ug2)	SCEA DE MENUISIER	Vigneaux	PUCH D AGENAIS	50		41 686
PE62	47	HORS ETIAGE	EAUX SUPERFICIELLES	ALLUVIONS DE GARONNE (2) (UG2)	SCEA DE PAPIN	Monterichard	PUCH D AGENAIS	30		10 000
PE62	47	HORS ETIAGE	EAUX SUPERFICIELLES	ALLUVIONS DE GARONNE (2) (UG2)	SCEA DE SEIGNOURET	Chauneuil	FAUILLET	35		34 014
PE62	47	HORS ETIAGE	EAUX SUPERFICIELLES	ALLUVIONS DE GARONNE (2) (UG2)	SCEA DE SEIGNOURET	Seignouret 2	MONTESQUIEU	80		20 000
PE62	47	HORS ETIAGE	EAUX SUPERFICIELLES	ALLUVIONS DE GARONNE (2) (UG2)	SCEA DE SEIGNOURET	Pinhe	MONTESQUIEU	100		15 000
PE62	47	HORS ETIAGE	EAUX SUPERFICIELLES	garonne (Ug2)	SCEA DE SEIGNOURET	Sahuc	MONTESQUIEU	240		15 000
PE62	47	HORS ETIAGE	EAUX SUPERFICIELLES	garonne (Ug2)	SCEA DE SEIGNOURET	Seignouret	MONTESQUIEU	240		10 000
PE62	47	HORS ETIAGE	EAUX SUPERFICIELLES	garonne (Ug2)	SCEA DES JARDINS DAURIOLLE	Roc de Pine	PORT STE MARIE	30		12 200
PE62	47	HORS ETIAGE	EAUX SUPERFICIELLES	ALLUVIONS DE GARONNE (1) (UG2)	SCEA DES VERGERS DE GASCOGNE	Babillard	SERIGNAC SUR GARONNE	50		3 800
PE62	47	HORS ETIAGE	EAUX SUPERFICIELLES	ALLUVIONS DE GARONNE (1) (UG2)	SCEA DES VERGERS DE GASCOGNE	Baradasse de Bordenave	SERIGNAC SUR GARONNE	30		3 600
PE62	47	HORS ETIAGE	EAUX SUPERFICIELLES	ALLUVIONS DE GARONNE (1) (UG2)	SCEA DES VERGERS DE GASCOGNE	Chicot	SERIGNAC SUR GARONNE	40		600
PE62	47	HORS ETIAGE	EAUX SUPERFICIELLES	ALLUVIONS DE GARONNE (1) (UG2)	SCEA DES VERGERS DE GASCOGNE	Lagrange	SERIGNAC SUR GARONNE	100		8 800
PE62	47	HORS ETIAGE	EAUX SUPERFICIELLES	ALLUVIONS DE GARONNE (1) (UG2)	SCEA DES VERGERS DE GASCOGNE	Jouanisson	SERIGNAC SUR GARONNE	70		7 700
PE62	47	HORS ETIAGE	EAUX SUPERFICIELLES	mest 6-pont	SCEA DES VERGERS DE GASCOGNE	Les lles	SAUVEVILLE ST DENIS	25		3 000
PE62	47	HORS ETIAGE	EAUX SUPERFICIELLES	af de la nauze (saint-denis) sans nom	SCEA DOMAINE SAINT DENIS	Bords	SAUVEVILLE ST DENIS	40		5 400
PE62	47	HORS ETIAGE	EAUX SUPERFICIELLES	ALLUVIONS DE GARONNE (1) (UG2)	SCEA DOMAINE SAINT DENIS	Bords	SAUVEVILLE ST DENIS	30		6 000
PE62	47	HORS ETIAGE	EAUX SUPERFICIELLES	ALLUVIONS DE GARONNE (1) (UG2)	SCEA DOMAINE SAINT DENIS	Bords	SAUVEVILLE ST DENIS	30		5 700
PE62	47	HORS ETIAGE	EAUX SUPERFICIELLES	ALLUVIONS DE GARONNE (1) (UG2)	SCEA DOMAINE SAINT DENIS	Bords	SAUVEVILLE ST DENIS	50		5 700
PE62	47	HORS ETIAGE	EAUX SUPERFICIELLES	ALLUVIONS DE GARONNE (1) (UG2)	SCEA DOMAINE SAINT DENIS	Cartonat	SAUVEVILLE ST DENIS	40		5 400
PE62	47	HORS ETIAGE	EAUX SUPERFICIELLES	ALLUVIONS DE GARONNE (1) (UG2)	SCEA DOMAINE SAINT DENIS	La Relebadé	SAUVEVILLE ST DENIS	60		6 300
PE62	47	HORS ETIAGE	EAUX SUPERFICIELLES	ALLUVIONS DE GARONNE (1) (UG2)	SCEA DOMAINE SAINT DENIS	Pieces de Saint Denis	SAUVEVILLE ST DENIS	50		5 400
PE62	47	HORS ETIAGE	EAUX SUPERFICIELLES	ALLUVIONS DE GARONNE (1) (UG2)	SCEA DOMAINE SAINT DENIS	Pieces de Saint Denis	SAUVEVILLE ST DENIS	50		6 600
PE62	47	HORS ETIAGE	EAUX SUPERFICIELLES	ourbise	SCEA DU JYSS	Larrouby	ANZEX	30		7 800
PE62	47	HORS ETIAGE	EAUX SUPERFICIELLES	garonne (Ug2)	SCEA DU MOULIN DE L'OURBISE	Moulin de l'ourbise	TONNEINS	28		700
PE62	47	HORS ETIAGE	EAUX SUPERFICIELLES	ALLUVIONS DE GARONNE (2) (UG2)	SCEA FRECHIC	Brochou	LAGRUERE	40		1 500
PE62	47	HORS ETIAGE	EAUX SUPERFICIELLES	ALLUVIONS DE GARONNE (2) (UG2)	SCEA FRECHIC	Lagravette	LAGRUERE	35		300
PE62	47	HORS ETIAGE	EAUX SUPERFICIELLES	ALLUVIONS DE GARONNE (2) (UG2)	SCEA FRECHIC	Peyroulet	LAGRUERE	28		600
PE62	47	HORS ETIAGE	EAUX SUPERFICIELLES	ALLUVIONS DE GARONNE (2) (UG2)	SCEA FRECHIC	Pranat	LAGRUERE	25		10 000
PE62	47	HORS ETIAGE	EAUX SUPERFICIELLES	garonne (Ug1)	SCEA FRECHIC	Passage	LAGRUERE	20		4 500
PE62	47	HORS ETIAGE	EAUX SUPERFICIELLES	garonne (Ug2)	SCEA FRECHIC	Garrigue	TONNEINS	20		8 250

OUGC GARONNE AVAL DROPT - PAR 2020/2021

PE	DPT	PERIODE	TYPE DE RESSOURCE	Ressource de prélèvement	PRELEVEUR	Lieu-dit implantation	commune de l'ouvrage	Débit en m3/j	Surface en ha	VOLUME AUTORISE en m³
PE62	47	HORS ETIAGE	EAUX SUPERFICIELLES	ALLUVIONS DE GARONNE (1) (UG2)	SEEA GERLERO	Magnras	SAUVETERRE ST DENIS	75		3 000
PE62	47	HORS ETIAGE	EAUX SUPERFICIELLES	ALLUVIONS DE GARONNE (1) (UG2)	SEEA GERLERO	Tuocio	SAUVETERRE ST DENIS	64		6 000
PE62	47	HORS ETIAGE	EAUX SUPERFICIELLES	ALLUVIONS DE GARONNE (1) (UG2)	SEEA LA CANOPEE	Pejan	SERIGNAC SUR GARONNE	30		3 300
PE62	47	HORS ETIAGE	EAUX SUPERFICIELLES	ALLUVIONS DE GARONNE (1) (UG2)	SEEA LES CRESSONNIERES D'AQUITAINE	Arque	BOE	19		75
PE62	47	HORS ETIAGE	EAUX SUPERFICIELLES	ALLUVIONS DE GARONNE (1) (UG2)	SEEA LES CRESSONNIERES D'AQUITAINE	Arque	BOE	20		375
PE62	47	HORS ETIAGE	EAUX SUPERFICIELLES	ALLUVIONS DE GARONNE (1) (UG2)	SEEA LES CRESSONNIERES D'AQUITAINE	Dubois	BOE	10		114
PE62	47	HORS ETIAGE	EAUX SUPERFICIELLES	ALLUVIONS DE GARONNE (1) (UG2)	SEEA LES CRESSONNIERES D'AQUITAINE	Dubois	BOE	20		225
PE62	47	HORS ETIAGE	EAUX SUPERFICIELLES	ALLUVIONS DE GARONNE (1) (UG2)	SEEA LES CRESSONNIERES D'AQUITAINE	Dubois	BOE	5		57
PE62	47	HORS ETIAGE	EAUX SUPERFICIELLES	ALLUVIONS DE GARONNE (1) (UG2)	SEEA LES CRESSONNIERES D'AQUITAINE	Dubois	BOE	10		114
PE62	47	HORS ETIAGE	EAUX SUPERFICIELLES	ALLUVIONS DE GARONNE (1) (UG2)	SEEA LES CRESSONNIERES D'AQUITAINE	Dubois	BOE	15		168
PE62	47	HORS ETIAGE	EAUX SUPERFICIELLES	ALLUVIONS DE GARONNE (1) (UG2)	SEEA LES CRESSONNIERES D'AQUITAINE	Dubois	BOE	10		114
PE62	47	HORS ETIAGE	EAUX SUPERFICIELLES	ALLUVIONS DE GARONNE (1) (UG2)	SEEA LES CRESSONNIERES D'AQUITAINE	Dubois	BOE	10		114
PE62	47	HORS ETIAGE	EAUX SUPERFICIELLES	ALLUVIONS DE GARONNE (1) (UG2)	SEEA LES CRESSONNIERES D'AQUITAINE	La Capelle	BOE	2		75
PE62	47	HORS ETIAGE	EAUX SUPERFICIELLES	ALLUVIONS DE GARONNE (1) (UG2)	SEEA LES CRESSONNIERES D'AQUITAINE	La Capelle	BOE	30		147
PE62	47	HORS ETIAGE	EAUX SUPERFICIELLES	ALLUVIONS DE GARONNE (1) (UG2)	SEEA LES CRESSONNIERES D'AQUITAINE	La Capelle	BOE	30		147
PE62	47	HORS ETIAGE	EAUX SUPERFICIELLES	ALLUVIONS DE GARONNE (1) (UG2)	SEEA LES CRESSONNIERES D'AQUITAINE	La Capelle	BOE	20		99
PE62	47	HORS ETIAGE	EAUX SUPERFICIELLES	ALLUVIONS DE GARONNE (1) (UG2)	SEEA LES CRESSONNIERES D'AQUITAINE	La Capelle	BOE	30		150
PE62	47	HORS ETIAGE	EAUX SUPERFICIELLES	ALLUVIONS DE GARONNE (1) (UG2)	SEEA LES CRESSONNIERES D'AQUITAINE	La Capelle	BOE	5		150
PE62	47	HORS ETIAGE	EAUX SUPERFICIELLES	ALLUVIONS DE GARONNE (1) (UG2)	SEEA LES CRESSONNIERES D'AQUITAINE	Lorman	BOE	15		186
PE62	47	HORS ETIAGE	EAUX SUPERFICIELLES	ALLUVIONS DE GARONNE (1) (UG2)	SEEA LES CRESSONNIERES D'AQUITAINE	Lorman	BOE	15		186
PE62	47	HORS ETIAGE	EAUX SUPERFICIELLES	ALLUVIONS DE GARONNE (1) (UG2)	SEEA LES CRESSONNIERES D'AQUITAINE	Lorman	BOE	15		186
PE62	47	HORS ETIAGE	EAUX SUPERFICIELLES	ALLUVIONS DE GARONNE (1) (UG2)	SEEA LES CRESSONNIERES D'AQUITAINE	Lorman	BOE	15		186
PE62	47	HORS ETIAGE	EAUX SUPERFICIELLES	ALLUVIONS DE GARONNE (1) (UG2)	SEEA LES CRESSONNIERES D'AQUITAINE	Lorman	BOE	15		186
PE62	47	HORS ETIAGE	EAUX SUPERFICIELLES	ALLUVIONS DE GARONNE (1) (UG2)	SEEA LES CRESSONNIERES D'AQUITAINE	Lorman	BOE	15		186
PE62	47	HORS ETIAGE	EAUX SUPERFICIELLES	ALLUVIONS DE GARONNE (1) (UG2)	SEEA LES CRESSONNIERES D'AQUITAINE	Lorman	BOE	15		186
PE62	47	HORS ETIAGE	EAUX SUPERFICIELLES	ALLUVIONS DE GARONNE (1) (UG2)	SEEA LES CRESSONNIERES D'AQUITAINE	Lorman	BOE	15		186
PE62	47	HORS ETIAGE	EAUX SUPERFICIELLES	ALLUVIONS DE GARONNE (1) (UG2)	SEEA LES CRESSONNIERES D'AQUITAINE	passeligne	BOE	25		255
PE62	47	HORS ETIAGE	EAUX SUPERFICIELLES	ALLUVIONS DE GARONNE (1) (UG2)	SEEA LES CRESSONNIERES D'AQUITAINE	passeligne	BOE	15		153
PE62	47	HORS ETIAGE	EAUX SUPERFICIELLES	ALLUVIONS DE GARONNE (1) (UG2)	SEEA LES CRESSONNIERES D'AQUITAINE	passeligne	BOE	10		102
PE62	47	HORS ETIAGE	EAUX SUPERFICIELLES	ALLUVIONS DE GARONNE (1) (UG2)	SEEA LES CRESSONNIERES D'AQUITAINE	Saint Raffine	BOE	10		186
PE62	47	HORS ETIAGE	EAUX SUPERFICIELLES	ALLUVIONS DE GARONNE (1) (UG2)	SEEA LES CRESSONNIERES D'AQUITAINE	Saint Raffine	BOE	15		279
PE62	47	HORS ETIAGE	EAUX SUPERFICIELLES	ALLUVIONS DE GARONNE (1) (UG2)	SEEA LES CRESSONNIERES D'AQUITAINE	Saint Raffine	BOE	20		375
PE62	47	HORS ETIAGE	EAUX SUPERFICIELLES	canal latéral à la garonne (Ug2)	SEEA PEPINIERS GARBAYE	Serres	DAMAZAN	20		16 667
PE62	47	HORS ETIAGE	EAUX SUPERFICIELLES	ALLUVIONS DE GARONNE (1) (UG2)	SEEA PLUMB	Lagravette	MONTESQUIEU	120		42 000
PE62	47	HORS ETIAGE	EAUX SUPERFICIELLES	ALLUVIONS DE GARONNE (1) (UG2)	SEEA BERGOMA	Pebadie	THOUARS SUR GARONNE	35		4 500
PE62	47	HORS ETIAGE	EAUX SUPERFICIELLES	ALLUVIONS DE GARONNE (1) (UG2)	SEEA SERIGE	guerin	STE COLOMBE EN BRULHOIS	25		17 000
PE62	47	HORS ETIAGE	EAUX SUPERFICIELLES	ALLUVIONS DE GARONNE (2) (UG2)	SEEA SERIGE	La Palatre	LAPLUME	20		20 000
PE62	47	HORS ETIAGE	EAUX SUPERFICIELLES	garonne (Ug2)	SEEA SERIGE	La Teouliere	ST LAURENT	330		39 600
PE62	47	HORS ETIAGE	EAUX SUPERFICIELLES	ALLUVIONS DE GARONNE (1) (UG2)	SEEA BERGER DU CONFLUENT FREOCHAMI	Jaumet	CAUDECOSTE	30		600
PE62	47	HORS ETIAGE	EAUX SUPERFICIELLES	ALLUVIONS DE GARONNE (1) (UG2)	SELSIS BERNARD	Sarenbuck	CAUDECOSTE	15		2 780
PE62	47	HORS ETIAGE	EAUX SUPERFICIELLES	ALLUVIONS DE GARONNE (1) (UG2)	SELSIS BERNARD	Sauvin	MEILHAN SUR GARONNE	36		30 000
PE62	47	HORS ETIAGE	EAUX SUPERFICIELLES	canal latéral à la garonne (Ug2)	SOC DOMAINE CHAMBORD	Puits	ST HILAIRE DE LUSIGNAN	30		2 400
PE62	47	HORS ETIAGE	EAUX SUPERFICIELLES	ALLUVIONS DE GARONNE (2) (UG2)	TASCHETTO DANIEL	Chassaube	TONNEINS	40		2 400
PE62	47	HORS ETIAGE	EAUX SUPERFICIELLES	ALLUVIONS DE GARONNE (2) (UG2)	TEYSSOU LUCIEN	lailanne de heraud-Sud-Ricard	FAULLETT	15		1 800
PE62	47	HORS ETIAGE	EAUX SUPERFICIELLES	ALLUVIONS DE GARONNE (2) (UG2)	TEYSSOU LUCIEN	Latoije	TONNEINS	34		5 100
PE62	47	HORS ETIAGE	EAUX SUPERFICIELLES	ALLUVIONS DE GARONNE (2) (UG2)	TORRE ERIC	Barnus	PUCH D AGENAIS	30		3 600
PE62	47	HORS ETIAGE	EAUX SUPERFICIELLES	ALLUVIONS DE GARONNE (2) (UG2)	TORRE ERIC	Castang	PUCH D AGENAIS	30		3 600
PE62	47	HORS ETIAGE	EAUX SUPERFICIELLES	ALLUVIONS DE GARONNE (2) (UG2)	TORRE ERIC	Moise	PUCH D AGENAIS	20		2 400
PE62	47	HORS ETIAGE	EAUX SUPERFICIELLES	ALLUVIONS DE GARONNE (2) (UG2)	TROIA JEAN-CLAUDE	Banquet	MONHEURT	96		9 000
PE62	47	HORS ETIAGE	EAUX SUPERFICIELLES	canal latéral à la garonne (UG3)	VERZEGNASSI JOEL	Brichard	LATOX	80		66 666
PE62	47	HORS ETIAGE	EAUX SUPERFICIELLES	garonne (Ug2)	VERZEGNASSI JOEL	Au Gau	SAUVETERRE ST DENIS	15		360
PE62	47	HORS ETIAGE	EAUX SUPERFICIELLES	garonne (Ug2)	VERZEGNASSI JOEL	Naudin	SAUVETERRE ST DENIS	35		8 400
PE62	47	HORS ETIAGE	EAUX SUPERFICIELLES	ALLUVIONS DE GARONNE (1) (UG2)	VIDALOT GUY	Pont de la Peyre	LAYRAC	35		4 200
PE62	47	HORS ETIAGE	EAUX SUPERFICIELLES	Saint-Germain (ou Laroque)	ZAMPROGNO JEAN-LOUIS	Bourdelle	LAROCHE TIMBAUT	35		2 10

OUGC GARONNE AVAL DROPT - PAR 2020/2021

PE	DPT	PERIODE	TYPE DE RESSOURCE	Ressource de prélèvement	PRELEVEUR	Lieu-dit implantation	commune de l'ouvrage	Débit en m3/h	Surface en ha	VOLUME AUTORISE en m ³
PE62	82	HORS ETIAGE	Eaux SUPERFICIELLES	CASIER GARONNE UG_2 NAC	CLARA YANN	ANSELIN - OA 0067	LAMAISTERE	15	5,00	2 000
PE62	82	HORS ETIAGE	Eaux SUPERFICIELLES	CASIER GARONNE UG_2 NAC	EARL BORDIEU	ROUARE - OA 0200	LAMAISTERE	30	5,00	420
PE62	82	HORS ETIAGE	Eaux SUPERFICIELLES	CASIER GARONNE UG_2 2016-20	EARL DE FLEURY	CHEMIN DE GRABARY - OA 0194	DONZAC	40	7,00	12 000
PE62	82	HORS ETIAGE	Eaux SUPERFICIELLES	Casier BRGM 99 - AUROUE UG 2 - NAC	EARL DU BOSQ	LE BOSQ - ZC 0007	DUNES	40	1,00	1 000
PE62	82	HORS ETIAGE	Eaux SUPERFICIELLES	CASIER GARONNE UG_2 2016-20	EARL DU CHENE BOULE	LE BOSQ - ZC 0008	DUNES	65	2,5	2 250
PE 62 - EAUX SUPERFICIELLES - HORS ETIAGE										
PE62	47	ETIAGE	NAPPES DECONNECTEES	MIOCENE - PE62	ARTIGUERBERE Marie-Louise	Bougues	FARGUES SUR OURBISE	30		68 500
PE62	47	ETIAGE	NAPPES DECONNECTEES	SABLES DES LANDES - PE62	BEAULIARDIN JEAN-BERNARD	Riviere	CALONGES	40		23 338
PE62	47	ETIAGE	NAPPES DECONNECTEES	AGENAIS - PE62	CABANAC Yvette	Mondot	CASTELCULIER	25		4 970
PE62	47	ETIAGE	NAPPES DECONNECTEES	AGENAIS - PE62	DUPENNE JEROME	Biro Poulet	CASTELCULIER	25		9 240
PE62	47	ETIAGE	NAPPES DECONNECTEES	SABLES DES LANDES - PE62	EARL DE CANDELET	Hourtiquet	STE GEMME MARTAILLAC	30		2 000
PE62	47	ETIAGE	NAPPES DECONNECTEES	SABLES DES LANDES - PE62	EARL DE CANDELET	Pont de Pierre	VILLEFRANCHE DU QUEYRAN	6		1 700
PE62	47	ETIAGE	NAPPES DECONNECTEES	SABLES DES LANDES - PE62	EARL DE MILLOC	Au Bourg	ANZEX	30		21 000
PE62	47	ETIAGE	NAPPES DECONNECTEES	ARMAGNAC - PE62	EARL DE SAINT PHILIP	Labeyrie - SAINT NICOLAS DE LA BAIE	ST NICOLAS DE LA BALERME	80		8 000
PE62	47	ETIAGE	NAPPES DECONNECTEES	SABLES DES LANDES - PE62	SABLES DES DEUX FERMES	Dispats	CALONGES	15		720
PE62	47	ETIAGE	NAPPES DECONNECTEES	SABLES DES LANDES - PE62	EARL DES DEUX FERMES	Dispats	CALONGES	20		15 000
PE62	47	ETIAGE	NAPPES DECONNECTEES	SABLES DES LANDES - PE62	EARL LA MATIVETTE	Pailles	RAZIMET	21		11 200
PE62	47	ETIAGE	NAPPES DECONNECTEES	SABLES DES LANDES - PE62	GAEC DE CAUZIA	Tauzia	ANZEX	25		11 050
PE62	47	ETIAGE	NAPPES DECONNECTEES	OLIGOCENE	MALLE ALAIN	Grand Ricaud	VILLEFRANCHE DU QUEYRAN	10		14 000
PE62	47	ETIAGE	NAPPES DECONNECTEES	SABLES DES LANDES - PE62	MALLE ALAIN	Villandrau	VILLEFRANCHE DU QUEYRAN	10		25 000
PE62	47	ETIAGE	NAPPES DECONNECTEES	AGENAIS - PE62	MAZZOCHI MIRELLE	Buresse	ST HILAIRE DE LUSIGNAN	30		4 900
PE62	47	ETIAGE	NAPPES DECONNECTEES	AGENAIS - PE62	MAZZOCHI MIRELLE	Larthe	ST HILAIRE DE LUSIGNAN	30		4 900
PE62	47	ETIAGE	NAPPES DECONNECTEES	SABLES DES LANDES - PE62	MUSOL ALAIN	Gros Nas	CALONGES	25		11 900
PE62	47	ETIAGE	NAPPES DECONNECTEES	SABLES DES LANDES - PE62	SCOA DU JYSS	Larrouy	ANZEX	8		8 064
PE62	47	ETIAGE	NAPPES DECONNECTEES	SABLES DES LANDES - PE62	SCOA DU JYSS	Larrouy	ANZEX	8		8 064
PE62	47	ETIAGE	NAPPES DECONNECTEES	SABLES DES LANDES - PE62	SCOA DU JYSS	Larrouy	ANZEX	8		8 064
PE62	47	ETIAGE	NAPPES DECONNECTEES	AGENAIS - PE62	ZAMPROGNO JEAN-LOUIS	Couffulet	LAROUQ TIMBAUT	35		5 600
PE 62 - NAPPES DECONNECTEES - ETIAGE										
PE62	47	HORS ETIAGE	NAPPES DECONNECTEES	SABLES DES LANDES - PE62	BEAULIARDIN JEAN-BERNARD	Riviere	CALONGES	40		5 100
PE62	47	HORS ETIAGE	NAPPES DECONNECTEES	AGENAIS - PE62	DUPENNE JEROME	Biro Poulet	CASTELCULIER	25		1 800
PE62	47	HORS ETIAGE	NAPPES DECONNECTEES	SABLES DES LANDES - PE62	EARL DE CANDELET	Hourtiquet	STE GEMME MARTAILLAC	30		3 000
PE62	47	HORS ETIAGE	NAPPES DECONNECTEES	SABLES DES LANDES - PE62	EARL DE CANDELET	Pont de Pierre	VILLEFRANCHE DU QUEYRAN	6		900
PE62	47	HORS ETIAGE	NAPPES DECONNECTEES	SABLES DES LANDES - PE62	EARL DE MILLOC	Au Bourg	ANZEX	30		4 500
PE62	47	HORS ETIAGE	NAPPES DECONNECTEES	SABLES DES LANDES - PE62	EARL DES DEUX FERMES	Dispats	CALONGES	15		580
PE62	47	HORS ETIAGE	NAPPES DECONNECTEES	SABLES DES LANDES - PE62	EARL DES DEUX FERMES	Dispats	CALONGES	20		2 880
PE62	47	HORS ETIAGE	NAPPES DECONNECTEES	SABLES DES LANDES - PE62	EARL LA MATIVETTE	Pailles	RAZIMET	21		3 700
PE62	47	HORS ETIAGE	NAPPES DECONNECTEES	SABLES DES LANDES - PE62	MALLE ALAIN	Villandrau	VILLEFRANCHE DU QUEYRAN	60		7 500
PE62	47	HORS ETIAGE	NAPPES DECONNECTEES	AGENAIS - PE62	MAZZOCHI MIRELLE	Buresse	ST HILAIRE DE LUSIGNAN	30		1 200
PE62	47	HORS ETIAGE	NAPPES DECONNECTEES	AGENAIS - PE62	MAZZOCHI MIRELLE	Larthe	ST HILAIRE DE LUSIGNAN	30		1 200
PE62	47	HORS ETIAGE	NAPPES DECONNECTEES	SABLES DES LANDES - PE62	SCOA DU JYSS	Larrouy	ANZEX	8		11 800
PE62	47	HORS ETIAGE	NAPPES DECONNECTEES	SABLES DES LANDES - PE62	SCOA DU JYSS	Larrouy	ANZEX	8		11 800
PE62	47	HORS ETIAGE	NAPPES DECONNECTEES	SABLES DES LANDES - PE62	SCOA DU JYSS	Larrouy	ANZEX	8		11 800
PE62	47	HORS ETIAGE	NAPPES DECONNECTEES	SABLES DES LANDES - PE62	ZAMPROGNO JEAN-LOUIS	Couffulet	LAROUQ TIMBAUT	35		10 000
PE 62 - NAPPES DECONNECTEES - HORS ETIAGE										
PE62	32	ETIAGE	RETENUES DECONNECTEES	32146011	BARTHE Simone	Laffrague	GIMBREDE	0		5 500
PE62	32	ETIAGE	RETENUES DECONNECTEES	32146012	POURCEL Michel Charles Domin	MOULIN A VENT	GIMBREDE	0		7 000
PE62	47	ETIAGE	RETENUES DECONNECTEES	Beziers 47001256	AGUETTAZ JEAN-CLAUDE	Beziers	MARMAONT PACHAS	0		4 000
PE62	47	ETIAGE	RETENUES DECONNECTEES	Cassou 47002569	ASA DAGEN EST	Cassou	BON ENCONTRE	0		220 000
PE62	47	ETIAGE	RETENUES DECONNECTEES	Lacépède 47002577	ASA DAGEN NORD	Lacépède	COLATYRAC ST CIRQ	0		60 000
PE62	47	ETIAGE	RETENUES DECONNECTEES	Talives 47002578	ASA DAGEN NORD	Talives	FOULAYRONNES	0		285 000
PE 62 - NAPPES DECONNECTEES - HORS ETIAGE										
									66 860	

OUGC GARONNE AVAL DROPT - PAR 2020/2021

PE	DPT	PERIODE	TYPE DE RESSOURCE	Ressource de prélèvement	PRELEVEUR	Lieu-dit implantation	commune de l'ouvrage	Débit en m3/h	Surface en ha	VOLUME AUTORISE en m3
PE62	47	ETIAGE	RETENUES DECONNECTEES	Bergougnan 47002715	ASA DE BERGOUGNAN	Bergougnan	BAZENS	0		50 000
PE62	47	ETIAGE	RETENUES DECONNECTEES	Palliatet 47000095	ASA DE LA REGION DU QUEYRAN	Palliatet	ANZEX	0		280 000
PE62	47	ETIAGE	RETENUES DECONNECTEES	Bouydron 47002567	ASA DE LEVRITZ MONCASSIN	Bouydron	LEVRITZ MONCASSIN	0		1 000 000
PE62	47	ETIAGE	RETENUES DECONNECTEES	Roulillou Aval ou Thilole 47002712	ASA DE ROUBILLOU	Roulillou Aval ou Thilole	PRAYSSAS	0		100 000
PE62	47	ETIAGE	RETENUES DECONNECTEES	lac des deux monts 47002566	ASA DES DEUX MONTS	lac des deux monts	MONCAUT	0		300 000
PE62	47	ETIAGE	RETENUES DECONNECTEES	Moulin d'Arasse 47002381	ASA DU SAINT MARTIN	Moulin d'Arasse	FOULAVRONNES	0		425 000
PE62	47	ETIAGE	RETENUES DECONNECTEES	Lacombe 47000105	BAUDAS CHRISTIAN	Lacombe	VILLEFRANCHE DU QUEYRAN	0		12 500
PE62	47	ETIAGE	RETENUES DECONNECTEES	Labrugue 47001494	BOTTEN JEAN-FRANCOIS	Labrugue	FOULAYRONNES	0		1 800
PE62	47	ETIAGE	RETENUES DECONNECTEES	France 47002198	CAGNON STEPHANE	FRANCE	CALONGES	0		10 000
PE62	47	ETIAGE	RETENUES DECONNECTEES	SYPHETAS 47001033	CAPEVILA REGIS	SYPHETAS	COURS	0		12 000
PE62	47	ETIAGE	RETENUES DECONNECTEES	Falmont 47000747	CASONATO DENIS	FALMONT	ROQUEFORT	0		22 000
PE62	47	ETIAGE	RETENUES DECONNECTEES	NAUZERES 47005623	CHEDEVILLE YVES	Nauzeres	BAZENS	20		7 500
PE62	47	ETIAGE	RETENUES DECONNECTEES	Comets 47006349	CERRIERER Veronique	Comets	ANZEX	0		4 000
PE62	47	ETIAGE	RETENUES DECONNECTEES	La Clède - Baloc 47000701	CHRISTOPHE AVI	Ladède	LAPLUME	0		45 000
PE62	47	ETIAGE	RETENUES DECONNECTEES	Labarbe / Verduc 47000674	CHRISTOPHE AVI	VERDUC	ROQUEFORT			10 000
PE62	47	ETIAGE	RETENUES DECONNECTEES	BEL AIR 47000082	COUDERC JACQUES	BEL AIR	PUCH D AGENAIS	0		30 000
PE62	47	ETIAGE	RETENUES DECONNECTEES	GUILLEMAU 47000083	COUDERC JACQUES	GUILLEMAU	PUCH D AGENAIS	0		15 600
PE62	47	ETIAGE	RETENUES DECONNECTEES	Savoire 47000298	CRUGUT DENIS	Savoire	CUQ	0		5 000
PE62	47	ETIAGE	RETENUES DECONNECTEES	La Turque 47001402	DALL AGNOL JEAN-MARIE	La Turque	ST HILAIRE DE LUSIGNAN	0		3 000
PE62	47	ETIAGE	RETENUES DECONNECTEES	lezy 47003019	EARL ARMILHAC	lezy	GRAYSSAS	0		3 000
PE62	47	ETIAGE	RETENUES DECONNECTEES	LAZE 47001401	EARL BONTAZ	LAZE	ST HILAIRE DE LUSIGNAN	0		12 000
PE62	47	ETIAGE	RETENUES DECONNECTEES	ESTELETT/ al telou 47000845	EARL DE BAYSSAC	ESTELETT/ al telou	MONBALEN	0		22 000
PE62	47	ETIAGE	RETENUES DECONNECTEES	Barcelonne 47000706	EARL DE BENEZIT	Barcelonne	LAPLUME	0		1 300
PE62	47	ETIAGE	RETENUES DECONNECTEES	BENESIT 47003163	EARL DE BENEZIT	BENESIT	LAPLUME	0		2 000
PE62	47	ETIAGE	RETENUES DECONNECTEES	duberge 47003144	EARL DE BENEZIT	duberge	LAPLUME	0		15 000
PE62	47	ETIAGE	RETENUES DECONNECTEES	CARDON 47000296	EARL DE BODES	CARDON	CUQ	0		22 500
PE62	47	ETIAGE	RETENUES DECONNECTEES	SECOURIN 47003010	EARL DE BODES	SECOURIN	CUQ	0		1 200
PE62	47	ETIAGE	RETENUES DECONNECTEES	Serouin 47000299	EARL DE BOURRET	Serouin	CUQ	0		5 000
PE62	47	ETIAGE	RETENUES DECONNECTEES	JOUANDELON 47000710	EARL DE BOURRET	Jouandéon	LAPLUME	0		13 000
PE62	47	ETIAGE	RETENUES DECONNECTEES	Pont de Pierre 47000115	EARL DE CANDELETT	Pont de Pierre	VILLEFRANCHE DU QUEYRAN	0		2 520
PE62	47	ETIAGE	RETENUES DECONNECTEES	ESCAPATS 47001720	EARL DE COUCHERON	SCAPATS	LEVRITZ MONCASSIN	0		5 000
PE62	47	ETIAGE	RETENUES DECONNECTEES	SCAPATS 47001719	EARL DE COUCHERON	coucheron	LEVRITZ MONCASSIN	0		17 000
PE62	47	ETIAGE	RETENUES DECONNECTEES	CORNISSOU 47000450	EARL DE COULETOU	CORNISSOU	CLERMONT SOUBIRAN	0		17 500
PE62	47	ETIAGE	RETENUES DECONNECTEES	NINERY 47005522	EARL DE GOLIAN	NINERY	MARMONT PACHAS	0		5 000
PE62	47	ETIAGE	RETENUES DECONNECTEES	Combe d'Auvergne 47000491	EARL DE LAUVERGNE	Combe d'Auvergne	ST UKROISSE	0		54 000
PE62	47	ETIAGE	RETENUES DECONNECTEES	BOIS DE PEBOUT 47000728	EARL DE MATEOU	BOIS DE PEBOUT	LAPLUME	0		5 400
PE62	47	ETIAGE	RETENUES DECONNECTEES	CHAMPS DU CHAUT 47005792	EARL DE MOLLES	CHAMPS DU CHAUT	LAPLUME	0		20 000
PE62	47	ETIAGE	RETENUES DECONNECTEES	La gourarde 47006361	EARL DE MOLLES	La gourarde	LAPLUME	0		10 000
PE62	47	ETIAGE	RETENUES DECONNECTEES	SAINT MARTIN OUEST 47001860	EARL DE MOLLES	Jouandéon	LAPLUME	0		7 000
PE62	47	ETIAGE	RETENUES DECONNECTEES	Mourlan 47006354	EARL DE MOURLAN	Mourlan	LE PASSAGE	0		3 480
PE62	47	ETIAGE	RETENUES DECONNECTEES	AU THIL 47000726	EARL DE PEERAY-AUTHIL	Au Thil	LAPLUME	0		8 500
PE62	47	ETIAGE	RETENUES DECONNECTEES	GUGINES 47001456	EARL DE POLIMAVRET	GUGINES	PONT DU CASSE	0		40 000
PE62	47	ETIAGE	RETENUES DECONNECTEES	Roux 47000867	EARL DE ROUX	Roux	LAROQUE TIMBAUT	0		30 000
PE62	47	ETIAGE	RETENUES DECONNECTEES	Bianquina 47000091	EARL DES 3 MA	Bianquina	ST LEON	0		60 000
PE62	47	ETIAGE	RETENUES DECONNECTEES	GOUTTE D'OR 47000094	EARL DES 3 MA	GOUTTE D'OR	ST LEON	0		25 000
PE62	47	ETIAGE	RETENUES DECONNECTEES	CAMPPIAC 47000300	EARL DES CARRELOTS	CAMPPIAC	CUQ	0		75 000
PE62	47	ETIAGE	RETENUES DECONNECTEES	Gravelle 47000116	EARL DES SERRES DE PECHON	Gravelle	VILLEFRANCHE DU QUEYRAN	0		2 500
PE62	47	ETIAGE	RETENUES DECONNECTEES	PECHONS 47002100	EARL DES SERRES DE PECHON	PECHONS	VILLEFRANCHE DU QUEYRAN	0		5 000
PE62	47	ETIAGE	RETENUES DECONNECTEES	Combe de Bordeneuve 47001090	EARL DOMAINE DE LACENNE	Combe de Bordeneuve	SEMBAS	0		40 000
PE62	47	ETIAGE	RETENUES DECONNECTEES	GRAND PACHAS 47000720	EARL DU GRAND PACHAS	GRAND PACHAS	LAPLUME	0		40 000

OUGC GARONNE AVAL DROPT - PAR 2020/2021

PE	DPT	PERIODE	TYPE DE RESSOURCE	Ressource de prélèvement	PRELEVEUR	Lieu-dit implantation	commune de l'ouvrage	Débit en m3/h	Surface AUTORISE en ha	VOLUME en m3
PE62	47	ETIAGE	RETENUES DECONNECTEES	Lalouze Poussergues Agel 47000722	EARL DU GRAND PACHAS	Lalouze Poussergues Agel	LAPLUME	0		12 300
PE62	47	ETIAGE	RETENUES DECONNECTEES	CORNISSOU 47000450	EARL DU MOULIN A VENT		CLERMONT SOUBIRAN	0		17 500
PE62	47	ETIAGE	RETENUES DECONNECTEES	DURAND LAGARDE 47002180	EARL DURAND LAGARDE		LAUGNAC	0		25 000
PE62	47	ETIAGE	RETENUES DECONNECTEES	Berni 47000490	EARL ESPEROU		ST URQISSE	0		30 000
PE62	47	ETIAGE	RETENUES DECONNECTEES	Brouillet 47000872	EARL GALAN		SAUVAGNAS	0		38 000
PE62	47	ETIAGE	RETENUES DECONNECTEES	Guiraudet 47000068	EARL LA TUINE		ASTAFFORT	0		5 000
PE62	47	ETIAGE	RETENUES DECONNECTEES	Tournasset 47000769	EARL LES BAUDONS		CLARAC	0		4 692
PE62	47	ETIAGE	RETENUES DECONNECTEES	Billeres 47000678	EARL MANDILE		AUBIAC	0		2 000
PE62	47	ETIAGE	RETENUES DECONNECTEES	CASSE HAUT 47000675	EARL MANDILE	Casse haut	AUBIAC	0		20 000
PE62	47	ETIAGE	RETENUES DECONNECTEES	Laligue 47000705	EARL MANDILE	Laligue	MOIRAX	0		6 000
PE62	47	ETIAGE	RETENUES DECONNECTEES	Laloubee / Venduc 47000674	EARL MANDILE	Laloubee	ROQUEFORT	0		10 000
PE62	47	ETIAGE	RETENUES DECONNECTEES	Lamarine 47000677	EARL MANDILE	Lamarine	AUBIAC	0		15 000
PE62	47	ETIAGE	RETENUES DECONNECTEES	Bajamont 47001457	EARL PRION-LAPICADE	Bajamont	BAJAMONT	0		47 500
PE62	47	ETIAGE	RETENUES DECONNECTEES	ROUCALET 47002262	GAEC DE BEAUSEJOUR	ROUCALET	MADAILLAN	0		2 000
PE62	47	ETIAGE	RETENUES DECONNECTEES	AU BOURG 47000847	GAEC DE CAPUL	AU BOURG	CASTELLA	0		45 000
PE62	47	ETIAGE	RETENUES DECONNECTEES	Bourdilat 47001701	GAEC DE CAUZIA	Bourdilat	ANZEX	0		3 500
PE62	47	ETIAGE	RETENUES DECONNECTEES	Larbeau 47001699	GAEC DE CAUZIA	Larbeau	ANZEX	0		5 000
PE62	47	ETIAGE	RETENUES DECONNECTEES	Becade 47001049	GAEC DE MENDOUZE	Becade	ST HILAIRE DE LUSIGNAN	0		22 000
PE62	47	ETIAGE	RETENUES DECONNECTEES	Grèlle 47001046	GAEC DE MENDOUZE	Grèlle	LUSIGNAN PETIT	0		20 000
PE62	47	ETIAGE	RETENUES DECONNECTEES	Sypheras2 47006379	GAEC DE SYPHERAS	Prairie de Sypheras	COURS	30		15 000
PE62	47	ETIAGE	RETENUES DECONNECTEES	Bajamont 47001457	GAEC DEL CASTEL	Bajamont	BAJAMONT	0		72 500
PE62	47	ETIAGE	RETENUES DECONNECTEES	LANCEMENT 47002021	GAEC DEL CASTEL	Combe de Lancement	BAJAMONT	0		22 000
PE62	47	ETIAGE	RETENUES DECONNECTEES	Bedeuil 47001718	GAEC DU CLA	Bedeuil	VILLEFRANCHE DU QUEYRAN	0		30 000
PE62	47	ETIAGE	RETENUES DECONNECTEES	*Raguet/lamothie lac 1* 47000097	GAEC DU RAGUET		ST LEON	0		29 000
PE62	47	ETIAGE	RETENUES DECONNECTEES	Bourdillolegnat 47000092	GAEC DU RAGUET		ST LEON	0		15 000
PE62	47	ETIAGE	RETENUES DECONNECTEES	Raguet lac 2 47000098	GAEC DU RAGUET	Raguet lac 2	ST LEON	0		5 000
PE62	47	ETIAGE	RETENUES DECONNECTEES	Roudès lac 3 47000096	GAEC DU RAGUET	Roudès lac 3	CAUBEVRES	0		4 500
PE62	47	ETIAGE	RETENUES DECONNECTEES	BERNADIN VIEUX 47002194	GERARD CHRISTIAN	BERNADIN VIEUX	FAUILLET	0		1 440
PE62	47	ETIAGE	RETENUES DECONNECTEES	Jourillon 47002162	GERARD CHRISTIAN	Bois des Barraies	MARMONT PACHAS	0		10 000
PE62	47	ETIAGE	RETENUES DECONNECTEES	PAPON DE BAS 47000715	LABARBE DANIEL	PAPON DE BAS	AUBIAC	0		25 000
PE62	47	ETIAGE	RETENUES DECONNECTEES	Pouyre 47001703	LABESQUE CHRISTIAN	Pouyre	ANZEX	0		9 500
PE62	47	ETIAGE	RETENUES DECONNECTEES	Saubain 47001704	LAGLÈRE DENIS	Saubain	ANZEX	0		15 000
PE62	47	ETIAGE	RETENUES DECONNECTEES	LESPARRE 47002007	MAISONNEUVE LOUIS	LESPARRE	CLARAC	0		1 995
PE62	47	ETIAGE	RETENUES DECONNECTEES	L'ARMOULAYRE 47002259	POUL JEAN-LUC	L'ARMOULAYRE	LEVRITZ MONCASSIN	0		11 000
PE62	47	ETIAGE	RETENUES DECONNECTEES	Miquelot 47000309	PUJOLADE BRIGITTE	Miquelot	AUBIAC	0		8 000
PE62	47	ETIAGE	RETENUES DECONNECTEES	ARTUX 47002178	PUJOLADE BRIGITTE	ARTUX	FALS	0		8 000
PE62	47	ETIAGE	RETENUES DECONNECTEES	Boulbeno 47006382	SARL DE MERIC	Meric	LAUGNAC	0		2 000
PE62	47	ETIAGE	RETENUES DECONNECTEES	MERIC 47001092	SARL DE MERIC	Meric	SEMBAS	0		15 000
PE62	47	ETIAGE	RETENUES DECONNECTEES	NEGUENOU 47001050	SCOA DOCCITANIE	NEGUENOU	SEMBAS	0		22 000
PE62	47	ETIAGE	RETENUES DECONNECTEES	GAILLARDET 47000337	SCOA DE GAILLARDET	GAILLARDET	MADAILLAN	0		8 000
PE62	47	ETIAGE	RETENUES DECONNECTEES	Cayssat Sud 47001502	SCOA DE L'EAU VIVE	Cayssat Sud	CASTELCULIER	0		35 000
PE62	47	ETIAGE	RETENUES DECONNECTEES	LAPLAGNE 47005624	SCOA DE LAPLAGNE	LAPLAGNE	FOULAYRONNES	0		21 000
PE62	47	ETIAGE	RETENUES DECONNECTEES	PIGAILLON 47001696	SCOA DE PIGAILLON	PIGAILLON	AUBIAC	0		3 000
PE62	47	ETIAGE	RETENUES DECONNECTEES	Bousquet Ardou / Le Meige 47000708	SCOA SERIGE	Bousquet Ardou / Le Meige	ANZEX	0		14 100
PE62	47	ETIAGE	RETENUES DECONNECTEES	Fricatel 47000707	SCOA SERIGE	Fricatel	LAPLUME	0		10 000
PE62	47	ETIAGE	RETENUES DECONNECTEES	LAOUILLE 47002967	SCOA SERIGE	LAOUILLE	LAPLUME	0		15 000
PE62	47	ETIAGE	RETENUES DECONNECTEES	Lespiou 47000103	STABILE Alain	Lespiou	LAPLUME	0		20 000
PE62	47	ETIAGE	RETENUES DECONNECTEES	BEAUSEJOUR 47006978	SVANELLA BRUNO	Serguilhon	ST LEON	0		2 700
PE62	82	ETIAGE	RETENUES DECONNECTEES	Plan deau 82000499 (15000 m²)	EARL DES 4 VENTS	PERROUTI - OB 0173	MONCAUT	0		25 000
							PERVILLE	0		15 000

OUGC GARONNE AVAL DROPT - PAR 2020/2021

PE	DPT	PERIODE	TYPE DE RESSOURCE	Ressource de prélèvement	PRELEVEUR	Lieu-dit implantation	commune de l'ouvrage		Débit en m ³ /h	Surface en ha	VOLUME AUTORISE en m ³
							PE 62 - RETENUES DECONNECTEES - ETIAGE	4 306 027			
PE67	46	ETIAGE	EAUX SUPERFICIELLES	Dans puit : rivière la séoune	BARRES ROLAND	LE PECH	MONTQUC EN QUERCY BLANC	20		9 533	
PE67	46	ETIAGE	EAUX SUPERFICIELLES	Direct dans Co : rivière la séoune	DELON JEAN-JOSE		MONTQUC EN QUERCY BLANC	40		3 530	
PE67	46	ETIAGE	EAUX SUPERFICIELLES	Dans puit : rivière la séoune	EARL DE CAZALOUS	LE TRUFFE	MONTQUC EN QUERCY BLANC	25		19 065	
PE67	46	ETIAGE	EAUX SUPERFICIELLES	Dans puit : rivière la séoune	EARL DU ROUZET	MOULIN DE ROUZET	MONTQUC EN QUERCY BLANC	20		17 653	
PE67	46	ETIAGE	EAUX SUPERFICIELLES	Direct dans Co : rivière la séoune	FAOULLES PHILIPPE		MONTQUC EN QUERCY BLANC	40		3 971	
PE67	46	ETIAGE	EAUX SUPERFICIELLES	Direct dans Co : rivière la séoune	GAEC DE REGAS	MOULIN BAS	MONTQUC EN QUERCY BLANC	50		2 647	
PE67	46	ETIAGE	EAUX SUPERFICIELLES	Direct dans Co : rivière la séoune	GAEC FERRE LALONGAGNE	LES CARBONNIERES	MONTQUC EN QUERCY BLANC	35		4 413	
PE67	46	ETIAGE	EAUX SUPERFICIELLES	Direct dans Co : ruisseau de la longagne	GAEC FERRE LALONGAGNE	LES RAUZES	MONTQUC EN QUERCY BLANC	0		3 045	
PE67	46	ETIAGE	EAUX SUPERFICIELLES	Dans puit : rivière la séoune	GAEC LE THIRONDEL	TRIGUEFOL	MONTQUC EN QUERCY BLANC	40		4 236	
PE67	46	ETIAGE	EAUX SUPERFICIELLES	Dans puit : rivière la séoune	PLAQUE PHILIPPE	LA RIVIERE DE TREPADOU	MONTQUC EN QUERCY BLANC	0		7 944	
PE67	46	ETIAGE	EAUX SUPERFICIELLES	Direct dans Co : rivière la séoune	PLAQUE PHILIPPE	LA RIVIERE DE TREPADOU	MONTQUC EN QUERCY BLANC	60		10 325	
PE67	46	ETIAGE	EAUX SUPERFICIELLES	Dans puit : rivière la séoune	SEEA MAZENC	LE TRUFFE	MONTQUC EN QUERCY BLANC	30		4 413	
PE67	46	ETIAGE	EAUX SUPERFICIELLES	Dans puit : rivière la séoune	THEVENET DOMINIQUE	SERVAT	MONTQUC EN QUERCY BLANC	8		2 647	
PE67	47	ETIAGE	EAUX SUPERFICIELLES	séoune	ARBUS FREDERIC	Foussas et Espagne Bas	BEAUVILLE	30		12 356	
PE67	47	ETIAGE	EAUX SUPERFICIELLES	estérnals	AUDIC Thierry Gérard	Las Condos	BEAUVILLE	15		793	
PE67	47	ETIAGE	EAUX SUPERFICIELLES	petite séoune réalimentée	AUSTRUY PATRICK	Moulin de Cadene	DONDAS	2		8 648	
PE67	47	ETIAGE	EAUX SUPERFICIELLES	petite séoune réalimentée	BASSET ROLAND		CAUZAC	10		5 929	
PE67	47	ETIAGE	EAUX SUPERFICIELLES	gandaille réalimentée	CARO NICOLAS	La Bayssiere	ST MARTIN DE BEAUVILLE	30		11 859	
PE67	47	ETIAGE	EAUX SUPERFICIELLES	gandaille réalimentée	CARO NICOLAS	Petitou	PUMMIROL	30		8 894	
PE67	47	ETIAGE	EAUX SUPERFICIELLES	gandaille réalimentée	CAVALLE PATRICK	Gargourens	DONDAS	20		27 427	
PE67	47	ETIAGE	EAUX SUPERFICIELLES	gandaille réalimentée	CAVALLE PATRICK	Las Bugne	PUMMIROL	20		8 894	
PE67	47	ETIAGE	EAUX SUPERFICIELLES	gandaille réalimentée	CAVALIER CEDRIC	Petitou	TAVRAC	50		29 651	
PE67	47	ETIAGE	EAUX SUPERFICIELLES	séoune	CHAMBAUVEAU Jérôme	Moulin de Mestre	BEAUVILLE	40		7 413	
PE67	47	ETIAGE	EAUX SUPERFICIELLES	petite séoune réalimentée	DELBOSS LAURENT	Legazaille	LA SAUVEIAT DE SAVERES	50		14 825	
PE67	47	ETIAGE	EAUX SUPERFICIELLES	petite séoune réalimentée	DELBOSS LAURENT	Larène	LA SAUVEIAT DE SAVERES	50		14 825	
PE67	47	ETIAGE	EAUX SUPERFICIELLES	petite séoune réalimentée	DELSON CHRISTIAN	La Martinie	BLAYMONT	12		2 964	
PE67	47	ETIAGE	EAUX SUPERFICIELLES	gandaille réalimentée	DORDE Gérard	Le Moulin	DONDAS	17		5 039	
PE67	47	ETIAGE	EAUX SUPERFICIELLES	gandaille réalimentée	DORDE Gérard	Le Moulin	DONDAS	2		1 481	
PE67	47	ETIAGE	EAUX SUPERFICIELLES	lathéronne	DUPENNE JEROME	Laroché	CASTELCULIER	23		12 444	
PE67	47	ETIAGE	EAUX SUPERFICIELLES	lathéronne	DUPENNE JEROME	Miquel	ST CAPRAIS DE LERM	10		8 826	
PE67	47	ETIAGE	EAUX SUPERFICIELLES	petite séoune réalimentée	EARL CARRIERE	Gatfadis	LA SAUVEIAT DE SAVERES	0		44 477	
PE67	47	ETIAGE	EAUX SUPERFICIELLES	gandaille réalimentée	EARL CAVAILLE	Le Gabach	TAVRAC	20		8 894	
PE67	47	ETIAGE	EAUX SUPERFICIELLES	petite séoune réalimentée	EARL CLAVEL GILLES ET SYLVIE	Porteres	CAUZAC	72		22 486	
PE67	47	ETIAGE	EAUX SUPERFICIELLES	petite séoune	EARL CONTENTSON	Moulin de Lengues	BEAUVILLE	35		4 059	
PE67	47	ETIAGE	EAUX SUPERFICIELLES	séoune réalimentée	EARL CONTENTSON	Brelagne Sougailou	ST MAURIN	0		8 301	
PE67	47	ETIAGE	EAUX SUPERFICIELLES	petite séoune réalimentée	EARL DANONIS	Ritou	CAUZAC	0		1 481	
PE67	47	ETIAGE	EAUX SUPERFICIELLES	petite séoune réalimentée	EARL DE BIMONT	Lamarthine	BEAUVILLE	12		31 134	
PE67	47	ETIAGE	EAUX SUPERFICIELLES	petite séoune réalimentée	EARL DE CARBOU	Cadene	CAUZAC	10		2 964	
PE67	47	ETIAGE	EAUX SUPERFICIELLES	petite séoune réalimentée	EARL DE BROUELLE	Moulin de Rit	CAUZAC	10		2 964	
PE67	47	ETIAGE	EAUX SUPERFICIELLES	gandaille réalimentée	EARL DE BRUGUERES	Brugnères	TAVRAC	15		1 728	
PE67	47	ETIAGE	EAUX SUPERFICIELLES	petite séoune réalimentée	EARL DE CARBOU	Moulin de Grandjoie	LA SAUVEIAT DE SAVERES	25		8 647	
PE67	47	ETIAGE	EAUX SUPERFICIELLES	séoune réalimentée	EARL DE CARBOU	Carbou	ST PIERRE DE CLAIRAC	50		34 593	
PE67	47	ETIAGE	EAUX SUPERFICIELLES	séoune réalimentée	EARL DE CARBOU	Lanouroux	PUMMIROL	50		8 647	
PE67	47	ETIAGE	EAUX SUPERFICIELLES	gandaille réalimentée	EARL DE COMBEBONNET	Padenne	DONDAS	18		10 377	
PE67	47	ETIAGE	EAUX SUPERFICIELLES	bonnote ou briquet	EARL DE COUDOURNAC	Coudournac	TAVRAC	35		8 826	
PE67	47	ETIAGE	EAUX SUPERFICIELLES	gandaille réalimentée	EARL DE COUDOURNAC	Lateoulière	ST MARTIN DE BEAUVILLE	0		14 466	
PE67	47	ETIAGE	EAUX SUPERFICIELLES	petite séoune réalimentée	EARL DE COUDOURNAC	La Tuilerie	ST MARTIN DE BEAUVILLE	19		15 567	
PE67	47	ETIAGE	EAUX SUPERFICIELLES	petite séoune réalimentée	EARL DE COUDOURNAC	La Rivière et Moulin de Cadene	CAUZAC	50		27 675	
PE67	47	ETIAGE	EAUX SUPERFICIELLES	séoune réalimentée	EARL DE COUDOURNAC	Gandille ou Palanque	TAVRAC	45		15 220	

OUGC GARONNE AVAL DROPT - PAR 2020/2021

PE	DPT	PERIODE	TYPE DE RESSOURCE	Ressource de prélèvement	PRELEVEUR	Lieu-dit implantation	commune de l'ouvrage	Débit en m3/h	Surface en ha	VOLUME AUTORISE en m3
PE67	47	ETIAGE	EAUX SUPERFICIELLES	séoune réalimentée	EARL DE GAFIER	Gafier	PUMPIROL	30		22 238
PE67	47	ETIAGE	EAUX SUPERFICIELLES	pellalat	EARL DE LA BORDERIE	Borde-Basse	ST MAURIN	30		7 413
PE67	47	ETIAGE	EAUX SUPERFICIELLES	gandaille réalimentée	EARL DE LA VALLEE D'AUROUE	PENTE DE FRANCES	DONDAS	0		14 825
PE67	47	ETIAGE	EAUX SUPERFICIELLES	brichette réalimentée	EARL DE LA VALLEE DE FRAYSSSES	Roussel	ST CAPRAIS DELERM	35		2 618
PE67	47	ETIAGE	EAUX SUPERFICIELLES	séoune réalimentée	EARL DE LA VALLEE DE FRAYSSSES	Fraysses	PUMPIROL	40		11 069
PE67	47	ETIAGE	EAUX SUPERFICIELLES	petite séoune	EARL DE LEYGUES	Moulin de Leygues	BEAUVILLE	50		17 791
PE67	47	ETIAGE	EAUX SUPERFICIELLES	séoune réalimentée	EARL DE LIBAS	Pont de Baily	TAYRAC	50		9 685
PE67	47	ETIAGE	EAUX SUPERFICIELLES	brichette	EARL DE MONDOT	Mondot	ST CAPRAIS DELERM	30		12 003
PE67	47	ETIAGE	EAUX SUPERFICIELLES	gandaille réalimentée	EARL DE MOUSTAN	Gandaille	ENGAYRAC	5		2 964
PE67	47	ETIAGE	EAUX SUPERFICIELLES	petite séoune	EARL DE MOUSTAN	Prouyssou	BLAYMONT	40		9 797
PE67	47	ETIAGE	EAUX SUPERFICIELLES	séoune réalimentée	EARL DE PESOUE	Pradelle	TAYRAC	50		8 301
PE67	47	ETIAGE	EAUX SUPERFICIELLES	petite séoune réalimentée	EARL DE RICARD BAS	Callou	LA SAUVEYAT DE SAVERES	15		740
PE67	47	ETIAGE	EAUX SUPERFICIELLES	escorneboeuf	EARL DE SAINT PIERRE DEL PECH	GAIL LOT	ST MAURIN	20		1 815
PE67	47	ETIAGE	EAUX SUPERFICIELLES	escorneboeuf	EARL DE SAINT PIERRE DEL PECH	Pres de St Maurin	ST MAURIN	20		6 042
PE67	47	ETIAGE	EAUX SUPERFICIELLES	petite séoune réalimentée	EARL DE TOUBIE	Sabre Bas	BLAYMONT	22		18 531
PE67	47	ETIAGE	EAUX SUPERFICIELLES	gandaille réalimentée	EARL DENAMPS	Fageolles	TAYRAC	20		16 307
PE67	47	ETIAGE	EAUX SUPERFICIELLES	petite séoune réalimentée	EARL DENAMPS	Moulin de Granjole	LA SAUVEYAT DE SAVERES	10		1 481
PE67	47	ETIAGE	EAUX SUPERFICIELLES	ALLUVIONS DE GARONNE (1) (UG2)	EARL DES CARRELOTS	Favedieu	LAFOX	30		4 941
PE67	47	ETIAGE	EAUX SUPERFICIELLES	séoune réalimentée	EARL DES TROIS COLLINES	Pres de la Belline	TAYRAC	40		15 220
PE67	47	ETIAGE	EAUX SUPERFICIELLES	petite séoune réalimentée	EARL DU CHATEAU DE LAFOX	Champ du Pont	LAFOX	8		4 446
PE67	47	ETIAGE	EAUX SUPERFICIELLES	séoune réalimentée	EARL DU CHATEAU DE LAFOX	Chateau de Lafox	CASTELCULIER	36		21 392
PE67	47	ETIAGE	EAUX SUPERFICIELLES	séoune réalimentée	EARL DU MOULIN A VENT	Roudigou	ST MARTIN DE BEAUVILLE	28		7 412
PE67	47	ETIAGE	EAUX SUPERFICIELLES	brichette réalimentée	EARL GALAN	Massias	DONDAS	25		65 726
PE67	47	ETIAGE	EAUX SUPERFICIELLES	gandaille réalimentée	EARL GALAN	Gourrau	DONDAS	0		2 964
PE67	47	ETIAGE	EAUX SUPERFICIELLES	gandaille réalimentée	EARL GAYRAL THOMAS	Labarthe	ST PIERRE DE CLAIRAC	30		17 297
PE67	47	ETIAGE	EAUX SUPERFICIELLES	séoune réalimentée	EARL GAYRAL THOMAS	Boudou	ST PIERRE DE CLAIRAC	31		34 594
PE67	47	ETIAGE	EAUX SUPERFICIELLES	séoune réalimentée	EARL LAS FOUCHOUNES	Auzillis	ST PIERRE DE CLAIRAC	18		12 106
PE67	47	ETIAGE	EAUX SUPERFICIELLES	gandaille réalimentée	EARL M DAL CIN	Galbourin	ST MARTIN DE BEAUVILLE	28		7 412
PE67	47	ETIAGE	EAUX SUPERFICIELLES	brichette réalimentée	EARL M DAL CIN	Petit Auca	DONDAS	28		7 412
PE67	47	ETIAGE	EAUX SUPERFICIELLES	gandaille réalimentée	EARL MALBES CANCEL	Moulin de Malbec	PUMPIROL	10		5 929
PE67	47	ETIAGE	EAUX SUPERFICIELLES	petite séoune réalimentée	EARL MALBES CANCEL	Malbes	ST CAPRAIS DELERM	22		13 342
PE67	47	ETIAGE	EAUX SUPERFICIELLES	petite séoune réalimentée	EARL SOUCUES	rivière de poujoulade	BLAYMONT	30		15 567
PE67	47	ETIAGE	EAUX SUPERFICIELLES	séoune	EARL SOUCUES	Prés de Fousas	BEAUVILLE	60		6 177
PE67	47	ETIAGE	EAUX SUPERFICIELLES	petite séoune	EARL SZUMOWSKI RICHARD	Prouyssou	BEAUVILLE	25		8 821
PE67	47	ETIAGE	EAUX SUPERFICIELLES	escorneboeuf	EARL TALLADE	Brelaigne	ST MAURIN	35		3 087
PE67	47	ETIAGE	EAUX SUPERFICIELLES	gandaille réalimentée	FOINEL LAURENT	Petit Auca	DONDAS	0		1 728
PE67	47	ETIAGE	EAUX SUPERFICIELLES	gandaille réalimentée	FORT DOMINIQUE	Carbou	CASTELCULIER	42		25 203
PE67	47	ETIAGE	EAUX SUPERFICIELLES	gandaille réalimentée	FORT YVONNE	Miquet	ST PIERRE DE CLAIRAC	4		2 222
PE67	47	ETIAGE	EAUX SUPERFICIELLES	petite séoune réalimentée	GACHEDDOT JEAN-LUC	Auzillis	ST PIERRE DE CLAIRAC	8		4 446
PE67	47	ETIAGE	EAUX SUPERFICIELLES	gandaille réalimentée	GAEC DE BOURRICE	Fangot	CASTELCULIER	20		11 859
PE67	47	ETIAGE	EAUX SUPERFICIELLES	gandaille réalimentée	GAEC DE CAZELLES	Cazelles	ENGAYRAC	38		17 296
PE67	47	ETIAGE	EAUX SUPERFICIELLES	petite séoune réalimentée	GAEC DE LA SEOUNE	Beauville	BEAUVILLE	31		9 265
PE67	47	ETIAGE	EAUX SUPERFICIELLES	petite séoune réalimentée	GAEC DE LA SEOUNE	Labarthe	BEAUVILLE	25		39 536
PE67	47	ETIAGE	EAUX SUPERFICIELLES	petite séoune réalimentée	GAEC DE LA SEOUNE	La Rivière	CAUZAC	31		9 265
PE67	47	ETIAGE	EAUX SUPERFICIELLES	petite séoune réalimentée	GAEC DE LAGARDELLE	Mercadet	BEAUVILLE	0		793
PE67	47	ETIAGE	EAUX SUPERFICIELLES	séoune réalimentée	GAEC DE PECH LABORIE	Prairie de Fraysses	PUMPIROL	50		29 651
PE67	47	ETIAGE	EAUX SUPERFICIELLES	séoune réalimentée	GAEC DE PECH LABORIE	Ferrussac	ST MAURIN	35		9 685
PE67	47	ETIAGE	EAUX SUPERFICIELLES	petite séoune réalimentée	GAEC DOMAINE DE FERRUSSAC	Sabre-bas	ST MAURIN	160		80 256
PE67	47	ETIAGE	EAUX SUPERFICIELLES	rouquier (apeyrole)	GAEC POURCEL	Genève	BLAYMONT	38		51 891
PE67	47	ETIAGE	EAUX SUPERFICIELLES				BLAYMONT	20		34 594

OUGC GARONNE AVAL DROPT - PAR 2020/2021

PE	DPT	PERIODE	TYPE DE RESSOURCE	Ressource de prélèvement	PRELEVEUR	Lieu-dit implantation	commune de l'ouvrage	Débit en m3/h	Surface en ha	VOLUME AUTORISE en m ³
PE67	47	ETIAGE	EAUX SUPERFICIELLES	petite séoune réalimentée	GAYET CELINE	Le Rion	DONDAS	8		4 446
PE67	47	ETIAGE	EAUX SUPERFICIELLES	séoune réalimentée	HUGON LYDIA	Lelet	LA SAUVEYAT DE SAVERES	2		2 964
PE67	47	ETIAGE	EAUX SUPERFICIELLES	petite séoune réalimentée	LAMOTHE FRANCOIS	Monplastr	BLAYMONT	25		34 594
PE67	47	ETIAGE	EAUX SUPERFICIELLES	gandaille réalimentée	LAMOTHE Jacob	Ganne	DONDAS	8		1 728
PE67	47	ETIAGE	EAUX SUPERFICIELLES	petite séoune réalimentée	LAVIT ODILE	La Begane	CAUZAC	22		8 648
PE67	47	ETIAGE	EAUX SUPERFICIELLES	petite séoune réalimentée	MARTY GILLES	As Campot	ST CAPRAIS DE LERM	55		23 720
PE67	47	ETIAGE	EAUX SUPERFICIELLES	petite séoune réalimentée	MAUREL DENIS	Belze	CAUZAC	0		1 729
PE67	47	ETIAGE	EAUX SUPERFICIELLES	mourgues	PRETO MICHELE	Marce	TAYRAC	15		4 606
PE67	47	ETIAGE	EAUX SUPERFICIELLES	escorneboeur	RABOIS JEAN-CHARLES	Touon	ST MAURIN	28		7 413
PE67	47	ETIAGE	EAUX SUPERFICIELLES	gandaille réalimentée	REY MICHEL	Gandaille	DONDAS	38		22 238
PE67	47	ETIAGE	EAUX SUPERFICIELLES	séoune réalimentée	ROGUY PIERRE	Pont Beie	LA SAUVEYAT DE SAVERES	5		2 964
PE67	47	ETIAGE	EAUX SUPERFICIELLES	petite séoune réalimentée	SEGA DE GAILLARDET	Moulin de Pades	PUYMIROL	5		2 964
PE67	47	ETIAGE	EAUX SUPERFICIELLES	séoune réalimentée	SEGA DE GAILLARDET	L'ise	PUYMIROL	5		2 964
PE67	47	ETIAGE	EAUX SUPERFICIELLES	gandaille réalimentée	SEGA DES ACACIAS	Marieg	ST MARTIN DE BEAUVILLE	31		16 796
PE67	47	ETIAGE	EAUX SUPERFICIELLES	gandaille réalimentée	SEGA DES ACACIAS	Rissaut	ST MARTIN DE BEAUVILLE	31		1 729
PE67	47	ETIAGE	EAUX SUPERFICIELLES	gandaille réalimentée	SEGA DES ACACIAS	Sanget	ST MARTIN DE BEAUVILLE	31		9 383
PE67	47	ETIAGE	EAUX SUPERFICIELLES	petite séoune réalimentée	SEGA DES ACACIAS	Cancerle	LA SAUVEYAT DE SAVERES	18		12 453
PE67	47	ETIAGE	EAUX SUPERFICIELLES	gandaille réalimentée	SERE JEAN-MARC	As Cugnres	PUYMIROL	25		25 944
PE67	47	ETIAGE	EAUX SUPERFICIELLES	hauteronne	SERE JEAN-MARC	Fiole ou Cappe	ST CAPRAIS DE LERM	30		7 661
PE67	47	ETIAGE	EAUX SUPERFICIELLES	petite séoune réalimentée	SERE JEAN-MARC	Carles	LA SAUVEYAT DE SAVERES	10		94 883
PE67	47	ETIAGE	EAUX SUPERFICIELLES	petite séoune réalimentée	TOURNEMIERE GERARD	Espagne	BLAYMONT	20		11 859
PE67	47	ETIAGE	EAUX SUPERFICIELLES	petite séoune réalimentée	VALADE JEAN-CHARLES	Olibou	BEAUVILLE	12	3,00	8 894
PE67	47	ETIAGE	EAUX SUPERFICIELLES	séoune réalimentée	VALIERE JEAN-MICHEL	Malbes	ST CAPRAIS DE LERM	18		10 377
PE67	47	ETIAGE	EAUX SUPERFICIELLES	petite séoune réalimentée	VALIERE JEAN-MICHEL	Brugel	PUYMIROL	8		4 446
PE67	47	ETIAGE	EAUX SUPERFICIELLES	petite séoune réalimentée	VOMIERO ROBERT	Au Sourd	ST MARTIN DE BEAUVILLE	2		740
PE67	47	ETIAGE	EAUX SUPERFICIELLES	petite séoune réalimentée	VOMIERO ROBERT	Mathaly	LA SAUVEYAT DE SAVERES	2		740
PE67	82	ETIAGE	EAUX SUPERFICIELLES	SEOUNE	BESSAT GILBERT	RIVIERE - OB 0007	FAUROUX	40	8,00	21 744
PE67	82	ETIAGE	EAUX SUPERFICIELLES	SEOUNE	BOYER FLORIAN	BOUYEE DE BERTHOMIEU - OD 0112	BRASSAC	50	16,80	36 762
PE67	82	ETIAGE	EAUX SUPERFICIELLES	SEOUNE	BURATTI FABIEN	RAMON - OD 0888	BRASSAC	20	12,80	14 705
PE67	82	ETIAGE	EAUX SUPERFICIELLES	CASIER SEOUNE NAC 99	CAPMAS	ROUMEGAS - OB 0911	LAUZERTE	15	2,00	11 026
PE67	82	ETIAGE	EAUX SUPERFICIELLES	SEOUNE	CAPMAS	MERLE - OB 1701	LAUZERTE	15	2,00	11 026
PE67	82	ETIAGE	EAUX SUPERFICIELLES	CASIER SEOUNE NAC 99	CASSE ROLAND	RIVIERE DE FAUROUX - OB 0036	FAUROUX	25		9 562
PE67	82	ETIAGE	EAUX SUPERFICIELLES	SEOUNE	CASSE ROLAND	RIVIERE DE FAUROUX - OB 0037	FAUROUX	25		9 562
PE67	82	ETIAGE	EAUX SUPERFICIELLES	SEOUNE	COUDERC ALAIN	LAS TEULIERES - OD 0422	TOUFFAILLES	25	2,50	7 352
PE67	82	ETIAGE	EAUX SUPERFICIELLES	FARGUES	CRESTE DIDIER	Cauduier - OA 0639	MIRAMONT DE QUERCY	25		2 471
PE67	82	ETIAGE	EAUX SUPERFICIELLES	SEOUNE	CRESTE DIDIER	CAMP DE L'EGLISE - OD 0284	TOUFFAILLES	25		9 189
PE67	82	ETIAGE	EAUX SUPERFICIELLES	MONTSEMBOSC	CURE RENEE	RIVIERE DE COULON - OA 0003	MIRAMONT DE QUERCY	25		9 189
PE67	82	ETIAGE	EAUX SUPERFICIELLES	CASIER SEOUNE NAC 99	DELON DOMINIQUE	TAUROU - OC 0396	LACOUR	6		4 409
PE67	82	ETIAGE	EAUX SUPERFICIELLES	TOUFFAILLES	DESBLE	RIVIERE DE LA SEOUNE - OA 1343	BELVEZE	6		4 409
PE67	82	ETIAGE	EAUX SUPERFICIELLES	CASIER SEOUNE NAC 99	EARL BOIS DE CELS	COUL Y-BAS - OC 0139	TOUFFAILLES	7	1,80	5 143
PE67	82	ETIAGE	EAUX SUPERFICIELLES	SEOUNE	EARL CONFITENSOU	MOULIN DE LACOSTE - OQ 0091	MONTAIGU DE QUERCY	30		9 884
PE67	82	ETIAGE	EAUX SUPERFICIELLES	SEOUNE	EARL DE BATAN	PRES DE LA RIVIERE - OD 0135	MONTJOI	20	12,00	14 705
PE67	82	ETIAGE	EAUX SUPERFICIELLES	SEOUNE	EARL DE BATAN	BATAN - AB 0114	FAUROUX	30	5,00	5 516
PE67	82	ETIAGE	EAUX SUPERFICIELLES	SEOUNE	EARL DE BATAN	PRAIRIE DE BERTRAND - OB 0125	MONTJOI	30	5,00	5 516
PE67	82	ETIAGE	EAUX SUPERFICIELLES	CASIER SEOUNE NAC 99	EARL DE BOUNNETIS	FABEL - OA 0985	LAUZERTE	30	7,00	11 026
PE67	82	ETIAGE	EAUX SUPERFICIELLES	CASIER SEOUNE NAC 99	EARL DE BOUNNETIS	LAYQUETTE - OB 0372	LAUZERTE	30	6,00	11 026
PE67	82	ETIAGE	EAUX SUPERFICIELLES	FEYRES	EARL DE CARBONNAC	ROQUEBRUNE - OL 0134	MONTAIGU DE QUERCY	20	10,00	8 872
PE67	82	ETIAGE	EAUX SUPERFICIELLES	CASIER SEOUNE NAC 99	EARL DE CAZALOUS	SUR LE BOCAL - OA 1419	BELVEZE	25	6,00	18 379
PE67	82	ETIAGE	EAUX SUPERFICIELLES	PERVILLAC	EARL DE CAZALOUS	TULLERIE DES ARTAUS - AM 0016	MONTAIGU DE QUERCY	20	4,00	14 705
PE67	82	ETIAGE	EAUX SUPERFICIELLES	LONG (RUISSEAU)	EARL DE COMBILLOU	COMBILLOU - OE 0074	BRASSAC	1		734

OUGC GARONNE AVAL DROPT - PAR 2020/2021

PE	DPT	PERIODE	TYPE DE RESSOURCE	Ressource de prélèvement	PRELEVEUR	Lieu-dit implantation	commune de l'ouvrage	Débit en m3/h	Surface AUTORISE en ha	VOLUME en m3
PE67	82	ETIAGE	EAUX SUPERFICIELLES	PETITE SEOUNE	EARL DE LA JULETTE	CAMPS DEL GRES - OD 0350	ST AMANS DU PECH	7	15,00	4 942
PE67	82	ETIAGE	EAUX SUPERFICIELLES	CASIER SEOUNE MAC 99	EARL DE LABARDE	LA CELETTE - OD 0220	ROQUECOR	8	3,80	5 887
PE67	82	ETIAGE	EAUX SUPERFICIELLES	CASIER SEOUNE MAC 99	EARL DE LABARDE	SAINT-JULIEN - OD 0292	ROQUECOR	20	5,80	14 705
PE67	82	ETIAGE	EAUX SUPERFICIELLES	PETITE SEOUNE	EARL DE LABARDE	RIVIERE D'ESPERMONS - OD 0599	ROQUECOR	30	8,00	22 053
PE67	82	ETIAGE	EAUX SUPERFICIELLES	CASIER SEOUNE MAC 99	EARL DE LARROUQUE	LES FIGASSES - OB 1296	LAUZERTE	30	8,50	11 026
PE67	82	ETIAGE	EAUX SUPERFICIELLES	CASIER SEOUNE MAC 99	EARL DE LARROUQUE	LES FIGASSES - OB 1296	LAUZERTE	30	8,50	11 026
PE67	82	ETIAGE	EAUX SUPERFICIELLES	SEOUNE	EARL DE LARROUQUE	LES MOTTES - OB 1417	LAUZERTE	30	7,50	22 058
PE67	82	ETIAGE	EAUX SUPERFICIELLES	MONTSEMBOC	EARL DE LARROUQUE	LES FIGASSES - OA 1297	LAUZERTE	30	7,50	22 058
PE67	82	ETIAGE	EAUX SUPERFICIELLES	SAINT-ETIENNE	EARL DE LASFARGUES	MOULIN DE PAROLTY - OF 0286	MONTAIGU DE QUERCY	30	5,00	3 600
PE67	82	ETIAGE	EAUX SUPERFICIELLES	SEOUNE	EARL DE LASFARGUES	TREBOLEBRES - OF 0251	MONTAIGU DE QUERCY	30	4,00	2 829
PE67	82	ETIAGE	EAUX SUPERFICIELLES	SEOUNE	EARL DE MESTRE	LE MOULIN - OA 1298	LAUZERTE	28	8,00	20 388
PE67	82	ETIAGE	EAUX SUPERFICIELLES	SEOUNE	EARL DE MONSEINGNE	MOULIN DELAC - OD 588	TOUFALLES	25	6,00	18 379
PE67	82	ETIAGE	EAUX SUPERFICIELLES	SEOUNE	EARL DE MONSEINGNE	RIVIERE DE FAUROUX - OB 0063	FAUROUX	10	3,00	7 352
PE67	82	ETIAGE	EAUX SUPERFICIELLES	CASIER SEOUNE MAC 99	EARL DE PEYRALADE	GREZETTES - OF 0878	ROQUECOR	8	2,00	2 939
PE67	82	ETIAGE	EAUX SUPERFICIELLES	CASIER SEOUNE MAC 99	EARL DE PEYRALADE	PARTIZOUS - OG 0217	ROQUECOR	8	2,00	2 939
PE67	82	ETIAGE	EAUX SUPERFICIELLES	CASIER SEOUNE MAC 99	EARL DE ST JULIEN	SAINT-JULIEN - OD 0293	ROQUECOR	30	15,00	22 058
PE67	82	ETIAGE	EAUX SUPERFICIELLES	CASIER SEOUNE MAC 99	EARL DE TOUBIE	TOUBIE - OD 0579	ROQUECOR	25	10,00	18 379
PE67	82	ETIAGE	EAUX SUPERFICIELLES	SEOUNE	EARL DES 4 VENTS	BORDE BASSE - OD 0001	PERVILLE	26	8,00	19 114
PE67	82	ETIAGE	EAUX SUPERFICIELLES	SEOUNE	EARL DES COTEAUX DE MARGUY	PRE DE FLANDRE - OD 0139	BRASSAC	30	12,00	22 058
PE67	82	ETIAGE	EAUX SUPERFICIELLES	CASIER SEOUNE MAC 99	EARL DES DEUX VALLEES	GRAULAT - OB 0356	LAUZERTE	30	8,00	11 026
PE67	82	ETIAGE	EAUX SUPERFICIELLES	CASIER SEOUNE MAC 99	EARL DES DEUX VALLEES	LACAY - OB 0347	BOULOC	30	8,00	11 026
PE67	82	ETIAGE	EAUX SUPERFICIELLES	CASIER SEOUNE MAC 99	EARL DES DEUX VALLEES	PARTENAY - OA 0458	BOULOC	32	9,00	23 527
PE67	82	ETIAGE	EAUX SUPERFICIELLES	SEOUNE	EARL DES DEUX VALLEES	CADEL - OA 0518	BOULOC	32	3,50	11 761
PE67	82	ETIAGE	EAUX SUPERFICIELLES	SEOUNE	EARL DES DEUX VALLEES	PAGEOL - OA 0459	BOULOC	32	3,50	11 761
PE67	82	ETIAGE	EAUX SUPERFICIELLES	SEOUNE	EARL DU TUC DES ABIMES	MOULINET - OD 0561	TOUFALLES	35	7,70	12 864
PE67	82	ETIAGE	EAUX SUPERFICIELLES	SEOUNE	EARL DU TUC DES ABIMES	PONTANEL - OD 0271	TOUFALLES	35	7,70	12 864
PE67	82	ETIAGE	EAUX SUPERFICIELLES	SEOUNE	EARL MAZENC	PRE DE FLANDRES - OB 0238	BRASSAC	25	10,00	18 379
PE67	82	ETIAGE	EAUX SUPERFICIELLES	CASIER SEOUNE MAC 99	EARL MAZENC	LACOMBE - OA 0310	BELVEZE	15	1,00	11 023
PE67	82	ETIAGE	EAUX SUPERFICIELLES	CASIER SEOUNE MAC 99	EARL MAZENC	PLANQUE BASSE - OA 0822	BELVEZE	30	4,40	22 058
PE67	82	ETIAGE	EAUX SUPERFICIELLES	MONTSEMBOC	EARL SOLAGRI	TERME DE LA DAME - OA 0268	BELVEZE	30	0,50	494
PE67	82	ETIAGE	EAUX SUPERFICIELLES	PETITE SEOUNE	EARL SOLAGRI	PEBRE - OE 1526	MONTAIGU DE QUERCY	8	4,50	2 972
PE67	82	ETIAGE	EAUX SUPERFICIELLES	SEOUNE	ESTEBE	RAOUGES - OQ 0109	MONTAIGU DE QUERCY	8	4,40	2 972
PE67	82	ETIAGE	EAUX SUPERFICIELLES	COMBE DE PAGANEL (RUISSEAU)	GAEC DE PECH VIDAL	LES BOUIGUES - OA 0997	LAUZERTE	20	1,00	14 705
PE67	82	ETIAGE	EAUX SUPERFICIELLES	SEOUNE	GAEC DE PECH VIDAL	COMBE DE PAGANEL - OA 0260	FAUROUX	25	0,50	494
PE67	82	ETIAGE	EAUX SUPERFICIELLES	SEOUNE	GAEC DE PECH VIDAL	PRES DE LAYGUE - OB 0093	FAUROUX	44	4,4	16 175
PE67	82	ETIAGE	EAUX SUPERFICIELLES	SEOUNE	GAEC DE PECH VIDAL	RIVIERE DE LOUBIGEAC - OD 0378	BRASSAC	44	4,4	16 175
PE67	82	ETIAGE	EAUX SUPERFICIELLES	SEOUNE	GAEC DES GRANDS CHENES	LES FIGASSES - OA 1292	LAUZERTE	50	5,0	7 828
PE67	82	ETIAGE	EAUX SUPERFICIELLES	SEOUNE	GAEC DU BATAN	BATAN - AB 0113	CASTELSAGRAT	30	5,00	5 516
PE67	82	ETIAGE	EAUX SUPERFICIELLES	SEOUNE	GAEC DU BATAN	BERTRAND - AB 0206	CASTELSAGRAT	30	5,00	5 516
PE67	82	ETIAGE	EAUX SUPERFICIELLES	SEOUNE	GAEC DU PECH	LA MARQUISE - OD 0158	BRASSAC	30	12,00	49 420
PE67	82	ETIAGE	EAUX SUPERFICIELLES	COMBE DE CASTANET	GIORDANA	FAURE - OD 0095	MONTJOLI	28	0,20	20 588
PE67	82	ETIAGE	EAUX SUPERFICIELLES	CASIER SEOUNE MAC 99	IMBERT ANNE-MARIE	COMBE DE CASTANET - OB 0026	LAUZERTE	8	0,20	5 887
PE67	82	ETIAGE	EAUX SUPERFICIELLES	SEOUNE	LABRO ARLETTE	PRES DE MOURET - OC 0389	BRASSAC	20	6,66	6 588
PE67	82	ETIAGE	EAUX SUPERFICIELLES	SEOUNE	LABRO ARLETTE	PRAIRE DE BERTHOMIEU - OD 0041	BRASSAC	20	6,66	6 588
PE67	82	ETIAGE	EAUX SUPERFICIELLES	SEOUNE	LABRO ARLETTE	RIVIERE DE PEYRE - OC 0439	BRASSAC	20	6,66	6 588
PE67	82	ETIAGE	EAUX SUPERFICIELLES	SEOUNE	LACOMBE	PRAT BARRAT - OA 1494	LAUZERTE	20	0,90	7 352
PE67	82	ETIAGE	EAUX SUPERFICIELLES	SEOUNE	LACOMBE	PRAT BARRAT - OA 1502	LAUZERTE	20	0,90	7 352
PE67	82	ETIAGE	EAUX SUPERFICIELLES	SEOUNE	LEDOUX THIERRY	RIVIERE DE ROUBERTI - OB 0076	FAUROUX	15	8,00	11 026
PE67	82	ETIAGE	EAUX SUPERFICIELLES	SEOUNE	LESTRADE PATRICK	PRAMAOU - OD 0390	TOUFALLES	36	8,00	25 823
PE67	82	ETIAGE	EAUX SUPERFICIELLES	MONTSEMBOC	NOUGAREDE GILLES	MOULIN BESSOU - OD 0394	LACOUR	25	6,00	24 710

OUGC GARONNE AVAL DROPT - PAR 2020/2021

PE	DPT	PERIODE	TYPE DE RESSOURCE	Ressource de prélèvement	PRELEVEUR	Lieu-dit implantation	commune de l'ouvrage	Débit en m3/h	Surface AUTORISE en ha	VOLUME en m3
PE67	82	ETIAGE	EAUX SUPERFICIELLES	SECUNE	OZOL PHILIPPE	MOULIN DELLAG - OD 0592	TOUFAILLES	30	4,00	11 026
PE67	82	ETIAGE	EAUX SUPERFICIELLES	SECUNE	PANSIERES NAINE	LA FALDIE -EST - OD 0032	TOUFAILLES	30	5,00	22 058
PE67	82	ETIAGE	EAUX SUPERFICIELLES	MOISSAGUEL	ROUX ROGER	LASTUQUOS - OA 0903	TOUFAILLES	3		1 102
PE67	82	ETIAGE	EAUX SUPERFICIELLES	MONTSEMBOSC	ROUX ROGER	CAMP DE MARTY - OC 0129	LACOUR	3		1 102
PE67	82	ETIAGE	EAUX SUPERFICIELLES	CASIER SECUNE MAC 99	SARL POUJADE	PRE LONG - OB 2222	BELVEZE	42	4,00	10 292
PE67	82	ETIAGE	EAUX SUPERFICIELLES	CASIER SECUNE MAC 99	SARL POUJADE	RIVIERE - OB 2223	BELVEZE	42	4,00	10 292
PE67	82	ETIAGE	EAUX SUPERFICIELLES	CASIER SECUNE MAC 99	SARL POUJADE	RIVIERE - OB 2225	BELVEZE	42	4,00	10 292
PE67	82	ETIAGE	EAUX SUPERFICIELLES	SECUNE	SARL POUJADE	MERLE - OB 1492	LAUZERTE	42	4,00	15 439
PE67	82	ETIAGE	EAUX SUPERFICIELLES	SECUNE	SARL POUJADE	PRAT GRAND - OA 0993	LAUZERTE	42	4,00	15 439
PE67	82	ETIAGE	EAUX SUPERFICIELLES	CASIER SECUNE MAC 99	SCOA DE COMBE ROUGE	LA GOUTIERRE - OB 2079	BELVEZE	30	10,00	9 884
PE67	82	ETIAGE	EAUX SUPERFICIELLES	CASIER SECUNE MAC 99	SCOA DE COMBE ROUGE	PRE MEJE - OB 2189	BELVEZE	30	10,00	9 884
PE67	82	ETIAGE	EAUX SUPERFICIELLES	CASIER SECUNE MAC 99	SCOA DE COUTURE	COUTURES-SUD - OA 0424	MONTJOLI	5		3 673
PE67	82	ETIAGE	EAUX SUPERFICIELLES	CASIER SECUNE MAC 99	SCOA DE PASSEROU	PASSEROU - OD 0364	ROQUECOR	30	2,00	22 058
PE67	82	ETIAGE	EAUX SUPERFICIELLES	CASIER SECUNE MAC 99	SCOA DE PASSEROU	PASSEROU - OD 0364	ROQUECOR	20	2,00	14 705
PE67	82	ETIAGE	EAUX SUPERFICIELLES	CASIER SECUNE MAC 99	SCOA DE PASSEROU	PASSEROU - OD 0364	ROQUECOR	30	17,00	22 058
PE67	82	ETIAGE	EAUX SUPERFICIELLES	SECUNE	VASSIERES CLAUDINE	PONT DE LARDIT - OD 0065	TOUFAILLES	35	12,00	25 817
PE67	82	ETIAGE	EAUX SUPERFICIELLES	SECUNE	VIAL PATRICE	RIVIERE DE FAUROUX - OB 0047	FAUROUX	25		2 965
PE67	82	ETIAGE	EAUX SUPERFICIELLES	SECUNE	VIDAL PATRICE	ROUBERT - OA 0066	MIRAMONT DE QUERCY	15	4,50	14 701
PE 67 - EAUX SUPERFICIELLES - ETIAGE										
PE67	47	HORS ETIAGE	EAUX SUPERFICIELLES	mouques	AESCHLIMANN JOEL	Cambot	TAVRAC	15		28 500
PE67	47	HORS ETIAGE	EAUX SUPERFICIELLES	séoune	ARBUS FREDERIC	Foussas et Espagne Bas	BEAUVILLE	50		6 000
PE67	47	HORS ETIAGE	EAUX SUPERFICIELLES	petite séoune	ASA ARR CTX BEAUVILLE PUYMIROL	Laproyrie basse	BLAYMONT	100		250 000
PE67	47	HORS ETIAGE	EAUX SUPERFICIELLES	petite séoune	ASA ARR CTX BEAUVILLE PUYMIROL	Malbes	ST CAPRAIS DE LERM	100		250 000
PE67	47	HORS ETIAGE	EAUX SUPERFICIELLES	petite séoune	ASA ARR CTX BEAUVILLE PUYMIROL	Mompalatr	BLAYMONT	100		250 000
PE67	47	HORS ETIAGE	EAUX SUPERFICIELLES	affluent de l'escorneboeuf	CHEVALIER MARIE	Le Bigourda	ENGAYRAC	0		3 000
PE67	47	HORS ETIAGE	EAUX SUPERFICIELLES	petite séoune	DALON MARIUS	L'OUSTALET	DONDAS	10		13 000
PE67	47	HORS ETIAGE	EAUX SUPERFICIELLES	lathéronne	DUPENNE JEROME	Larochie	CASTELCULIER	23		3 300
PE67	47	HORS ETIAGE	EAUX SUPERFICIELLES	lathéronne	DUPENNE JEROME	Miquel	ST CAPRAIS DE LERM	10		10 000
PE67	47	HORS ETIAGE	EAUX SUPERFICIELLES	petite séoune	EARL CLAVEL GILLES ET SYLVIE	Carles	LA SAUVEIAT DE SAVERES	25		10 000
PE67	47	HORS ETIAGE	EAUX SUPERFICIELLES	fontrouget (fontrouget)	EARL DE GALAUP	Moulin de Leygues	BEAUVILLE	40		10 700
PE67	47	HORS ETIAGE	EAUX SUPERFICIELLES	bonnote ou briquet	EARL DE COUDOURNAC	Coudournac	TAVRAC	35		27 700
PE67	47	HORS ETIAGE	EAUX SUPERFICIELLES	gardaille	EARL DE COUDOURNAC	Lateubiere	ST MARTIN DE BEAUVILLE	35		23 000
PE67	47	HORS ETIAGE	EAUX SUPERFICIELLES	petite séoune	EARL DE COUDOURNAC	La Riviere	DONDAS	50		17 000
PE67	47	HORS ETIAGE	EAUX SUPERFICIELLES	séoune réalimentée	EARL DE COUDOURNAC	Gardille ou Palanque	TAVRAC	45		28 000
PE67	47	HORS ETIAGE	EAUX SUPERFICIELLES	fontrouget (fontrouget)	EARL DE GALAUP	Galaup	ST MARTIN DE BEAUVILLE	30		25 000
PE67	47	HORS ETIAGE	EAUX SUPERFICIELLES	pelaiat	EARL DE LA VALLEE DE FRAYSSSES	Borde-Basse	ST MAURIN	30		1 800
PE67	47	HORS ETIAGE	EAUX SUPERFICIELLES	séoune réalimentée	EARL DE LEVRAUT	Fraysses	PUYMIROL	40		2 400
PE67	47	HORS ETIAGE	EAUX SUPERFICIELLES	lathéronne	EARL DE LEVRAUT	Levrut	SAUVAGNAS	8		8 000
PE67	47	HORS ETIAGE	EAUX SUPERFICIELLES	séoune réalimentée	EARL DE LIBAS	Pont de Bally	TAVRAC	50		900
PE67	47	HORS ETIAGE	EAUX SUPERFICIELLES	brichette	EARL DE MONDOT	Mondot	ST CAPRAIS DE LERM	20		450
PE67	47	HORS ETIAGE	EAUX SUPERFICIELLES	petite séoune	EARL DE MOUSTAN	Prouyssou	BLAYMONT	40		2 700
PE67	47	HORS ETIAGE	EAUX SUPERFICIELLES	séoune réalimentée	EARL DE PESQUE	Pradelle	TAVRAC	50		49 900
PE67	47	HORS ETIAGE	EAUX SUPERFICIELLES	escorneboeuf	EARL DE RENNES	Moulin de Costes	ST MAURIN	40		2 800
PE67	47	HORS ETIAGE	EAUX SUPERFICIELLES	escorneboeuf	EARL DE SAINT PIERRE DEL PECH	GAIL LOT	ST MAURIN	20		300
PE67	47	HORS ETIAGE	EAUX SUPERFICIELLES	séoune	EARL DE TALET	Talet	PUYMIROL	30		50 000
PE67	47	HORS ETIAGE	EAUX SUPERFICIELLES	ALLUVIONS DE GARONNE (1) (UG2)	EARL DES CARRELOTS	Favedieu	LAROIX	30		1 200
PE67	47	HORS ETIAGE	EAUX SUPERFICIELLES	séoune réalimentée	EARL DES TROIS COLLINES	Pres de la Belline	TAVRAC	40		5 400
PE67	47	HORS ETIAGE	EAUX SUPERFICIELLES	escorneboeuf	EARL DU PERROU	Matiau	ENGAYRAC	80		46 500
PE67	47	HORS ETIAGE	EAUX SUPERFICIELLES	séoune	EARL SZUMOWSKI RICHARD	Prés de Foussas	BEAUVILLE	60		11 500
PE67	47	HORS ETIAGE	EAUX SUPERFICIELLES	petite séoune	EARL TALLADE	Prouyssou	BEAUVILLE	25		2 000

OUGC GARONNE AVAL DROPT - PAR 2020/2021

PE	DPT	PERIODE	TYPE DE RESSOURCE	Ressource de prélèvement	PRELEVEUR	Lieu-dit implantation	commune de l'ouvrage	Débit en m3/h	Surface en ha	VOLUME AUTORISE en m3
PE67	47	HORS ETIAGE	EAUX SUPERFICIELLES	escorneboeuf	EARL TARRIDE-CANAC	Braïagne	ST MAURIN	35		600
PE67	47	HORS ETIAGE	EAUX SUPERFICIELLES	séoune	ESPAGNET GUY	Lanouligne	BEAUVILLE	50		30 000
PE67	47	HORS ETIAGE	EAUX SUPERFICIELLES	lathéronne	GAEC DE BOURRICE	Tort	CASTELCULIER	35		35 000
PE67	47	HORS ETIAGE	EAUX SUPERFICIELLES	petite séoune réalimentée	GAEC DE LA SEOUNE	Labarète	BEAUVILLE	50		24 300
PE67	47	HORS ETIAGE	EAUX SUPERFICIELLES	petite séoune	GAEC DE LAGARDELLE	La Rivière	BEAUVILLE	15		24 500
PE67	47	HORS ETIAGE	EAUX SUPERFICIELLES	séoune réalimentée	GAEC DE PECH LABORIE	Prairie de Faysasses	ST MAURIN	40		2 100
PE67	47	HORS ETIAGE	EAUX SUPERFICIELLES	séoune réalimentée	GAEC DOMAINE DE FERRUSSAC	Ferrussac	ST MAURIN	470		50 900
PE67	47	HORS ETIAGE	EAUX SUPERFICIELLES	escorneboeuf	MALCAYRAN JEAN-CLAUDE	Valentrie	ST MAURIN	25		15 000
PE67	47	HORS ETIAGE	EAUX SUPERFICIELLES	mougues	PRETO MICHELE	Mançe	TAVRAC	15		5 400
PE67	47	HORS ETIAGE	EAUX SUPERFICIELLES	escorneboeuf	RABOIS JEAN-CHARLES	Touron	ST MAURIN	28		1 800
PE67	47	HORS ETIAGE	EAUX SUPERFICIELLES	lathéronne	SCEA DE GAILLARDET	Piles sud ou Monplaisir ou Perrot	CASTELCULIER	45		5 400
PE67	47	HORS ETIAGE	EAUX SUPERFICIELLES	séoune	VALIERE JEAN-MICHEL	Le Mas	PUYMIROL	50		2 400
PE67	82	HORS ETIAGE	EAUX SUPERFICIELLES	PETITE SEOUNE	ASAAF DE MONTAGU DE Q.	AS CAMABRELS DE MASSES - OD 0747	ROQUECOR	320		800 000
PE67	82	HORS ETIAGE	EAUX SUPERFICIELLES	PETITE SEOUNE	ASAAF DE MONTAGU DE Q.	MOULIN DE FAURE - OD 0533	ROQUECOR	200		200 000
PE67	82	HORS ETIAGE	EAUX SUPERFICIELLES	SEOUNE	BESSAT GILBERT	RIVIERE - OB 0007	FAUROUX	40		6 000
PE67	82	HORS ETIAGE	EAUX SUPERFICIELLES	MONTSEMBOSC	CURE IRENEE	TAUROU - OC 0396	LACOUR	8		3 000
PE67	82	HORS ETIAGE	EAUX SUPERFICIELLES	SEOUNE	DENAAROUZE PATRICK	RIVIERETTE - OB 0428	PERVILLE	20		20 000
PE67	82	HORS ETIAGE	EAUX SUPERFICIELLES	CASIER SEOUNE MAC 99	EARL BOIS DE CELS	MOULIN DE LACOSTE - OQ 0091	MONTAGU DE QUERCY	30		10 000
PE67	82	HORS ETIAGE	EAUX SUPERFICIELLES	LONG (RUISSEAU)	EARL DE COMBILLOU	COMBILLOU - OE 0074	BRASSAC	5		8 000
PE67	82	HORS ETIAGE	EAUX SUPERFICIELLES	BOYER (RUI DE)	EARL DE LA JULLETTE	PECH FERRAT - OC 0382	ROQUECOR	6 000		6 000
PE67	82	HORS ETIAGE	EAUX SUPERFICIELLES	PETITE SEOUNE	EARL DE LA JULLETTE	CAMPS DEL GRES - OC 0350	ST AMANS DU PECH	25	15 00	15 000
PE67	82	HORS ETIAGE	EAUX SUPERFICIELLES	SEOUNE	EARL DE LA JULETTE	CAMPS DEL GRES - OC 0350	ST AMANS DU PECH	25		4 000
PE67	82	HORS ETIAGE	EAUX SUPERFICIELLES	CASIER SEOUNE MAC 99	EARL DE LARROQUE	LES PIGASSES - OB 1296	LAUZERTE	40		3 000
PE67	82	HORS ETIAGE	EAUX SUPERFICIELLES	SEOUNE	EARL DE LARROQUE	LES MOTTES - OB 1417	LAUZERTE	40		3 000
PE67	82	HORS ETIAGE	EAUX SUPERFICIELLES	DURANS	GAEC DE DURANS	CRABIERES - OE 0329	BOURG DE VISA	10		7 000
PE67	82	HORS ETIAGE	EAUX SUPERFICIELLES	COMBE DE GAUSSIN (RUISSEAU DE LA)	GAEC DE VIGNEBARADE	COMBE DE GAUSSIN - OA 0717	BOURG DE VISA	30		14 000
PE67	82	HORS ETIAGE	EAUX SUPERFICIELLES	SEOUNE	GAEC DES GRANDS CHENES	LES PIGASSES - OA 1292	LAUZERTE	50		4 000
PE67	82	HORS ETIAGE	EAUX SUPERFICIELLES	SEOUNE	GAEC DU PECH	RIVIERE DE LOUBIGEAC - OD 0906	BRASSAC	30		30 000
PE67	82	HORS ETIAGE	EAUX SUPERFICIELLES	LONG (RUISSEAU)	GAEC TREILHOU	COMBE LONGUE - OB 0039	BRASSAC	10		1 500
PE67	82	HORS ETIAGE	EAUX SUPERFICIELLES	MONTSEMBOSC	NOUGAREDE GILLES	MOULIN BESSOU - OD 0394	LACOUR	25		20 000
PE67	82	HORS ETIAGE	EAUX SUPERFICIELLES	BORDEMOLIS	OZIOU PHILIPPE	BAUDAILLAC - OE 0604	TOUFFAILLES	10		8 000
PE67	82	HORS ETIAGE	EAUX SUPERFICIELLES	BORDEMOLIS	OZIOU PHILIPPE	LA MOULINE - OE 0419	TOUFFAILLES	8		2 000
PE67	82	HORS ETIAGE	EAUX SUPERFICIELLES	CASIER SEOUNE MAC 99	SCEA DE COULTURE	COULTURES-SUD - OA 0424	MONTJOI	5		11 000
PE 67 - EAUX SUPERFICIELLES - HORS ETIAGE										
PE67	47	ETIAGE	NAPPES DECONNECTEES	AGENAIS - PE67	DELZON CHRISTIAN	Riviere de Momet	BLAYMONT	18		9 351
PE67	47	ETIAGE	NAPPES DECONNECTEES	AGENAIS - PE67	EARL CARRIERE	Galfadis	LA SAUVE/TAT DE SAVERES	20		27 430
PE67	47	ETIAGE	NAPPES DECONNECTEES	AGENAIS - PE67	EARL DE CARBOU	Las Paysseies	ST PIERRE DE CLAIRAC	40		20 784
PE67	47	ETIAGE	NAPPES DECONNECTEES	AGENAIS - PE67	EARL DE GAFFIER	Gaffier	PUYMIROL	25		12 992
PE67	47	ETIAGE	NAPPES DECONNECTEES	AGENAIS - PE67	EARL DELBOSO	Lalande	LA SAUVE/TAT DE SAVERES	30		31 171
PE67	47	ETIAGE	NAPPES DECONNECTEES	AGENAIS - PE67	EARL DES DEUX RIVIERES	Malbes	ST CAPRAIS DE LERM	40		32 218
PE67	47	ETIAGE	NAPPES DECONNECTEES	AGENAIS - PE67	EARL DES DEUX RIVIERES	Malbes	ST CAPRAIS DE LERM	40		20 784
PE67	47	ETIAGE	NAPPES DECONNECTEES	AGENAIS - PE67	EARL MALBES CANOEL	Riviere de Malbes	ST CAPRAIS DE LERM	40		20 784
PE67	47	ETIAGE	NAPPES DECONNECTEES	AGENAIS - PE67	GFA DU GRAND LAMARQUE	Lamarque	CASTELCULIER	0		4 453
PE67	47	ETIAGE	NAPPES DECONNECTEES	AGENAIS - PE67	PAISSARRO DIDIER	La Prebende	LA SAUVE/TAT DE SAVERES	25		7 748
PE67	47	ETIAGE	NAPPES DECONNECTEES	AGENAIS - PE67	SCEA DE GAILLARDET	Biro-Poulet	CASTELCULIER	50		43 639
PE67	47	ETIAGE	NAPPES DECONNECTEES	AGENAIS - PE67	SCEA DU LION	Saint Amans	CASTELCULIER	35		18 178
PE67	47	ETIAGE	NAPPES DECONNECTEES	AGENAIS - PE67	VALIERE JEAN-MICHEL	Bandis (source)	PUYMIROL	55		24 758
PE67	47	ETIAGE	NAPPES DECONNECTEES	AGENAIS - PE67	VOMIERO ROBERT	Riviere Basse	LA SAUVE/TAT DE SAVERES	42		7 281
PE67	82	ETIAGE	NAPPES DECONNECTEES	CASIER SEOUNE DEC 99	CARUSSI SYLVIE	CHINIBRADE - OB 0885	TOUFFAILLES	40		8 906
PE67	82	ETIAGE	NAPPES DECONNECTEES	CASIER SEOUNE DEC 99	EARL DES COTEAUX DE MARGUY	A LA RIVIERETTE - OD 0822	BRASSAC	22	0,40	5 343
										2 513 950

OUGC GARONNE AVAL DROPT - PAR 2020/2021

PE	DPT	PERIODE	TYPE DE RESSOURCE	Ressource de prélèvement	PRELEVEUR	Lieu-dit implantation	commune de l'ouvrage	Débit en m3/h	Surface AUTORISE en ha	VOLUME en m ³
PE67	82	ETIAGE	NAPPES DECONNECTEES	CASIER SEQUINE DEC 99	FORESTIER ERIC	COMBE DE FARGUES - OA 0593	BELVEZE	4	1,00	2 648
PE67	82	ETIAGE	NAPPES DECONNECTEES	CASIER SEQUINE DEC 99	LACOMBE	PRAT BARRAT - OA 1499	LAUZERTE	20	0,60	13 250
PE67	82	ETIAGE	NAPPES DECONNECTEES	CASIER SEQUINE DEC 99	SARL POUJADE	CADAMAS - OA 0913	LAUZERTE	12	4,00	8 272
								PE 67 - NAPPES DECONNECTEES - ETIAGE		319 990
PE67	47	HORS ETIAGE	NAPPES DECONNECTEES	AGENAIS - PE67	DELZON CHRISTIAN	Rivière de Monnet	BLAYMONT	18		2 067
PE67	47	HORS ETIAGE	NAPPES DECONNECTEES	AGENAIS - PE67	EARL DE CARBOU	Las Paysannes	ST PIERRE DE CLAIRAC	40		4 393
PE67	47	HORS ETIAGE	NAPPES DECONNECTEES	AGENAIS - PE67	EARL DE GAFFIER	Gaffier	PUYMIROL	25		2 584
PE67	47	HORS ETIAGE	NAPPES DECONNECTEES	AGENAIS - PE67	EARL DELBOSO	AS ESCALES	LA SAUVEIAT DE SAVERES	50		9 476
PE67	47	HORS ETIAGE	NAPPES DECONNECTEES	AGENAIS - PE67	EARL DELBOSO	Lalande	LA SAUVEIAT DE SAVERES	30		8 184
PE67	47	HORS ETIAGE	NAPPES DECONNECTEES	AGENAIS - PE67	EARL DES DEUX RIVIERES	Malbes	ST CAPRAIS DE LERM	40		6 678
PE67	47	HORS ETIAGE	NAPPES DECONNECTEES	AGENAIS - PE67	EARL DES DEUX RIVIERES	Malbes	ST CAPRAIS DE LERM	40		4 393
PE67	47	HORS ETIAGE	NAPPES DECONNECTEES	AGENAIS - PE67	EARL MALBES GANDEL	Rivière de Malbes	ST CAPRAIS DE LERM	40		4 307
PE67	47	HORS ETIAGE	NAPPES DECONNECTEES	AGENAIS - PE67	GFA DU GRAND LAMARQUE	Lamarque	CASTELCULIER	0		1 292
PE67	47	HORS ETIAGE	NAPPES DECONNECTEES	AGENAIS - PE67	PANISSARD DIDIER	La Prebende	LA SAUVEIAT DE SAVERES	25		2 756
PE67	47	HORS ETIAGE	NAPPES DECONNECTEES	AGENAIS - PE67	SEEA DE GAILLARDET	Biro-Poulet	CASTELCULIER	50		2 584
PE67	47	HORS ETIAGE	NAPPES DECONNECTEES	AGENAIS - PE67	SEEA DU LION	Saint Amans	CASTELCULIER	35		3 876
PE67	47	HORS ETIAGE	NAPPES DECONNECTEES	AGENAIS - PE67	VALIERE JEANMICHEL	Bardis (source)	PUYMIROL	55		8 701
PE67	47	HORS ETIAGE	NAPPES DECONNECTEES	AGENAIS - PE67	VOMIERO ROBERT	Rivière Basse	LA SAUVEIAT DE SAVERES	42		1 550
PE67	82	HORS ETIAGE	NAPPES DECONNECTEES	CASIER SEQUINE DEC 99	CARUSI SYLVIE	CHINIBRADE - OB 0885	TOUFALLES	20		4 307
PE67	82	HORS ETIAGE	NAPPES DECONNECTEES	CASIER SEQUINE DEC 99	EARL DES COTEAUX DE MARGUY	A LA RIVIERETTE - OD 0822	BRASSAC	22	0,40	5 169
PE67	82	HORS ETIAGE	NAPPES DECONNECTEES	CASIER SEQUINE DEC 99	FORESTIER ERIC	COMBE DE FARGUE - OA 0593	BELVEZE	3		2 584
PE67	82	HORS ETIAGE	NAPPES DECONNECTEES	CASIER SEQUINE DEC 99	FORESTIER ERIC	COMBE DE FARGUES - OA 0593	BELVEZE	3		2 584
								PE 67 - NAPPES DECONNECTEES - HORS ETIAGE		77 485
PE67	46	ETIAGE	RETENUES DECONNECTEES	46-67-007	GAEC DE REGAS	GABAUDEL	MONTCQ EN QUERCY BLANC	30		28 000
PE67	46	ETIAGE	RETENUES DECONNECTEES	46-67-010	GAEC FERRE LALONGAGNE	COMBES DES MOLLES	MONTCQ EN QUERCY BLANC	35		800
PE67	47	ETIAGE	RETENUES DECONNECTEES	MERLE 47000492	AESCHLIMANN JOEL	MERLE	TAYRAC	0		1 500
PE67	47	ETIAGE	RETENUES DECONNECTEES	FOUSSAS 47001403	ARBUS FREDERIC	FOUSSAS	BEAUVILLE	0		21 000
PE67	47	ETIAGE	RETENUES DECONNECTEES	Combebonnet 47002625	ASA ARR CTX BEAUVILLE PUYMIROL	Combebonnet	ENGAYRAC	0		51 000
PE67	47	ETIAGE	RETENUES DECONNECTEES	Mougues 47002581	ASA ARR CTX BEAUVILLE PUYMIROL	Mougues	ST MAURIN	0		410 000
PE67	47	ETIAGE	RETENUES DECONNECTEES	Boudou ou Saint Maurin 47002563	ASA DU BOUDOU	Boudou ou Saint Maurin	ST MAURIN	0		400 000
PE67	47	ETIAGE	RETENUES DECONNECTEES	Renaudy 47002583	ASA DU PLATEAU DES TRICHERIES	Renaudy	ST ROBERT	0		110 000
PE67	47	ETIAGE	RETENUES DECONNECTEES	Tricheries ou Sainte Eulalie 47002115	ASA DU PLATEAU DES TRICHERIES	Tricheries ou Sainte Eulalie	CAUZAC	0		180 000
PE67	47	ETIAGE	RETENUES DECONNECTEES	AU MAURE 47001937	CASSE ALAIN	AU MAURE	PUYMIROL	0		19 000
PE67	47	ETIAGE	RETENUES DECONNECTEES	Le roussel 47000494	CAVALIER CEDRIC	Le roussel	TAYRAC	0		34 000
PE67	47	ETIAGE	RETENUES DECONNECTEES	Gerbal 47001407	DABAN FREDERIC	GERBAL	BEAUVILLE	0		13 000
PE67	47	ETIAGE	RETENUES DECONNECTEES	LACOMBE 47005679	EARL COCCORIBO	Lacombe	ST PIERRE DE CLAIRAC	30		1 090
PE67	47	ETIAGE	RETENUES DECONNECTEES	Contensou 47002763	EARL CONTENTSOU	Contensou	BEAUVILLE	0		8 000
PE67	47	ETIAGE	RETENUES DECONNECTEES	PADENNE 47001865	EARL DE COMBE BONNET	PADENNE	DONDAS	0		12 500
PE67	47	ETIAGE	RETENUES DECONNECTEES	Crouzats 47000503	EARL DE CROUZATIS	Crouzats	TAYRAC	0		30 000
PE67	47	ETIAGE	RETENUES DECONNECTEES	GAFFIER 47000456	EARL DE GAFFIER	Gaffier	PUYMIROL	0		16 000
PE67	47	ETIAGE	RETENUES DECONNECTEES	Moulin de leygues 47001414	EARL DE LEYGUES	Petrussan	BEAUVILLE	0		12 000
PE67	47	ETIAGE	RETENUES DECONNECTEES	Montd 47000465	EARL DE MONTD	Montd	ST CAPRAIS DE LERM	0		2 500
PE67	47	ETIAGE	RETENUES DECONNECTEES	Combe de Paille 47000479	EARL DE SAINT PIERRE DEL PECH	Combe de Paille	ST MAURIN	0		23 000
PE67	47	ETIAGE	RETENUES DECONNECTEES	LA CRIQUE 47000458	EARL DE TALET	LA CRIQUE	PUYMIROL	0		51 000
PE67	47	ETIAGE	RETENUES DECONNECTEES	Toulouse / lacayrouse 47001405	EARL DE VENECAY TOULOUSETTE	Toulouse / lacayrouse	BEAUVILLE	0		32 000
PE67	47	ETIAGE	RETENUES DECONNECTEES	AS ESCALES 47001907	EARL DELBOSO	AS ESCALES	LA SAUVEIAT DE SAVERES	0		1 300
PE67	47	ETIAGE	RETENUES DECONNECTEES	CAMP ALBA 47001435	EARL DU CAMP DE L ALBA	CAMP ALBA	DONDAS	0		15 000
PE67	47	ETIAGE	RETENUES DECONNECTEES	Laplagne 47001452	EARL DU PERROU	Matlou	ENGAYRAC	0		34 500
PE67	47	ETIAGE	RETENUES DECONNECTEES	LAGARRIGUES 47000476	EARL GIORDANA PATRICK	LAGARRIGUES	ST MAURIN	0		15 000
PE67	47	ETIAGE	RETENUES DECONNECTEES	Debonnaire 47000471	EARL LES OLIVIERS DE BRASSAGOU	Debonnaire	ST MAURIN	0		15 000

OUGC GARONNE AVAL DROPT - PAR 2020/2021

PE	DPT	PERIODE	TYPE DE RESSOURCE	Ressource de prélèvement	PRELEVEUR	Lieu-dit implantation	commune de l'ouvrage	Débit en m3/h	Surface en ha	VOLUME AUTORISE en m³
PE67	47	ETIAGE	RETENUES DECONNECTEES	COUSTASSIE 47001411	EARL LES VERGERS DE LAGARDE	Coustassie	BEAUVILLE	0		7 000
PE67	47	ETIAGE	RETENUES DECONNECTEES	GARY 47002320	EARL SAJEMA	GARY	BEAUVILLE	0		4 900
PE67	47	ETIAGE	RETENUES DECONNECTEES	LACOSTE 47001418	EARL SZJWOWSKI RICHARD	LACOSTE	BEAUVILLE	0		5 000
PE67	47	ETIAGE	RETENUES DECONNECTEES	Molle 47000338	GAEC DE BOURRICE	Molle	CASTELCULIER	0		20 000
PE67	47	ETIAGE	RETENUES DECONNECTEES	Tort 47000339	GAEC DE BOURRICE	Tort	CASTELCULIER	0		35 000
PE67	47	ETIAGE	RETENUES DECONNECTEES	Bastilliac 47001431	GAEC DE CAZELLES	Bastilliac	DONDAS	0		69 000
PE67	47	ETIAGE	RETENUES DECONNECTEES	La Barrière 47001416	GAEC DE LA SEOUNE	La Barrière	BEAUVILLE	0		3 000
PE67	47	ETIAGE	RETENUES DECONNECTEES	La Rivière 47001404	GAEC DE LAGARDELLE	La Rivière	BEAUVILLE	0		20 000
PE67	47	ETIAGE	RETENUES DECONNECTEES	LE FUSTIE 47001415	GAEC LOU FOUSTAOU	LE FUSTIE	BEAUVILLE	0		21 000
PE67	47	ETIAGE	RETENUES DECONNECTEES	JOUANET 47001424	GAEC POURCEL	JOUANET	BLAYMONT	0		6 000
PE67	47	ETIAGE	RETENUES DECONNECTEES	Monplaisir 47002380	GAEC POURCEL	REGNIE	BLAYMONT	0		17 500
PE67	47	ETIAGE	RETENUES DECONNECTEES	Mercadie 47000477	GRAS CHRISTIAN	Mercadie	ST MAURIN	0		9 600
PE67	47	ETIAGE	RETENUES DECONNECTEES	Fontenouget 47001437	LAVIT ODILE	Fontenouget	DONDAS	0		30 000
PE67	47	ETIAGE	RETENUES DECONNECTEES	BELET HAUT ou Terras de Valende 47000483	MALCAYRAN JEAN-CLAUDE	BELET HAUT ou Terras de Valende	ST MAURIN	0		23 000
PE67	47	ETIAGE	RETENUES DECONNECTEES	TOURON / cambé de Lalé 47000483	TOURON / cambé de Lalé	TOURON / cambé de Lalé	ST MAURIN	0		6 000
PE67	47	ETIAGE	RETENUES DECONNECTEES	TOURON 47000482	RABOIS JEAN-CHARLES	TOURON	ST MAURIN	0		6 000
PE67	47	ETIAGE	RETENUES DECONNECTEES	Gourreau 47002073	REY MICHEL	Gourreau	DONDAS	0		1 300
PE67	47	ETIAGE	RETENUES DECONNECTEES	CAP DE COMBES BAS 47001449	SCOA DAQUITAINE	CAP DE COMBES BAS	ENGAYRAC	0		22 000
PE67	47	ETIAGE	RETENUES DECONNECTEES	Naudounet 47001448	SCOA DAQUITAINE	Naudounet	PUYMIROL	0		22 000
PE67	47	ETIAGE	RETENUES DECONNECTEES	Jamet 47000487	SERMET ARNAUD	Jamet	ST PIERRE DE CLAIRAC	25		2 600
PE67	47	ETIAGE	RETENUES DECONNECTEES	Bardis 47000459	VALIERE JEAN-MICHEL	Bardis	PUYMIROL	0		15 000
PE67	47	ETIAGE	RETENUES DECONNECTEES	Plan deau 82000342 (560000 m³)	ASAFA DE MONTAGU DE Q.	COMBEL PLAN - AY 0115	MONTAGU DE QUERCY	0		560 000
PE67	47	ETIAGE	RETENUES DECONNECTEES	Plan deau 82000344 (1370 000 m³)	ASAFA DE MONTAGU DE Q.	PEYRALADE - OG 0828	ROQUECOR	0		1 370 000
PE67	47	ETIAGE	RETENUES DECONNECTEES	Plan deau 82000496 (6000 m³)	CASSOT	CARDAYRE - OC 0310	ST AMANS DU PECH	0		6 000
PE67	47	ETIAGE	RETENUES DECONNECTEES	Plan deau 82002019 (3900 m³)	COUDERC	CAP DE PECH - OA 1385	LAUZERTE	0		3 900
PE67	47	ETIAGE	RETENUES DECONNECTEES	Plan deau 82000109 (10000 m³)	CRESTE DIDIER	AU FOUR - OD 221	TOUFALLES	0		2 500
PE67	47	ETIAGE	RETENUES DECONNECTEES	Plan deau 82001511 (2000 m³)	DE CALINA BERNARD	PRAT DE LAS BARRES - OA 0584	ROQUECOR	0		10 000
PE67	47	ETIAGE	RETENUES DECONNECTEES	Plan deau 82001510 (31000 m³)	DECAUNES GUY	TERMES DE TALPAS - OD 0426	BOURG DE VISA	0		2 000
PE67	47	ETIAGE	RETENUES DECONNECTEES	Plan deau 82000238 (1000 m³)	DECAUNES THIERRY	TERMES DE TALPAS - OD 0420	BOURG DE VISA	0		31 000
PE67	47	ETIAGE	RETENUES DECONNECTEES	Plan deau 82005699 (30000 m³)	DENAVROUZE PATRICK	MAUDEN - OC 0498 - OC 0496	PERVILLE	50		30 000
PE67	47	ETIAGE	RETENUES DECONNECTEES	Plan deau 82001509 (10000 m³)	DESGALS	LOUSTALNEVE - OD 0118	BOURG DE VISA	0		10 000
PE67	47	ETIAGE	RETENUES DECONNECTEES	Plan deau 82001244 (15000 m³)	EARL CALUX NEGRA	CALUX - OB 0449	MONTJOU	0		15 000
PE67	47	ETIAGE	RETENUES DECONNECTEES	Plan deau 82001245 (80000 m³)	EARL CALUX NEGRA	VIGNES PERDUES - OC 0098	BRASSAC	0		80 000
PE67	47	ETIAGE	RETENUES DECONNECTEES	Plan deau 82000238 (1000 m³)	EARL DE CAMBECOPT	TERMES DE SERISSAC - OA 0453	BRASSAC	0		1 000
PE67	47	ETIAGE	RETENUES DECONNECTEES	Plan deau 82000240 (500 m³)	EARL DE CAMBECOPT	VIGNES - OA 0505	BRASSAC	0		4 500
PE67	47	ETIAGE	RETENUES DECONNECTEES	Plan deau 82000241 (33000 m³)	EARL DE CAMBECOPT	CAMBECOPT - OA 0575	BRASSAC	0		500
PE67	47	ETIAGE	RETENUES DECONNECTEES	Plan deau 82000497 (1800 m³)	EARL DE COMBILLOU	FONTAINE DU ROC - OA 0487	BRASSAC	0		33 000
PE67	47	ETIAGE	RETENUES DECONNECTEES	Plan deau 82001727 (10000 m³)	EARL DE LA JULIETTE	COMBILLOU - OE 0072	BRASSAC	0		8 000
PE67	47	ETIAGE	RETENUES DECONNECTEES	Plan deau 82001728 (5670 m³)	EARL DE LA JULIETTE	PECH FERRAT - OC 0389	ROQUECOR	0		10 000
PE67	47	ETIAGE	RETENUES DECONNECTEES	Plan deau 82001729 (4730 m³)	EARL DE LA JULIETTE	PECH FERRAT - OC 0388	ROQUECOR	0		5 670
PE67	47	ETIAGE	RETENUES DECONNECTEES	Plan deau 82000113 (60000 m³)	EARL DE LA MEDIEUNE	CAMP DEL GRES - OC 0350	ST AMANS DU PECH	0		4 730
PE67	47	ETIAGE	RETENUES DECONNECTEES	Plan deau 82001702 (70000 m³)	EARL DE LABARDE	LAGARDETTE - OL 0222	MONTAGU DE QUERCY	0		60 000
PE67	47	ETIAGE	RETENUES DECONNECTEES	Plan deau 82001703 (20000 m³)	EARL DE LABARDE	COMBE DE COUYSSAIS - OA 0063	ROQUECOR	0		70 000
PE67	47	ETIAGE	RETENUES DECONNECTEES	Plan deau 82000529 (30000 m³)	EARL DE LABARDE	COMBE DE MARIBAL - AO 0356	ROQUECOR	0		20 000
PE67	47	ETIAGE	RETENUES DECONNECTEES	Plan deau 82001782 (11000 m³)	EARL DE MIROU	COMBE DE MARIBAL - OA 0356	ROQUECOR	0		30 000
PE67	47	ETIAGE	RETENUES DECONNECTEES	Plan deau 82000404 (7000 m³)	EARL DE MONSEIGNE	TEULLIERES - OP 0088	MONTAGU DE QUERCY	0		11 000
PE67	47	ETIAGE	RETENUES DECONNECTEES	Plan deau 82000405 (3000 m³)	EARL DE MONSEIGNE	LE ICHÉ - OA 0481	MIRAMONT DE QUERCY	0		7 000
PE67	47	ETIAGE	RETENUES DECONNECTEES	Plan deau 82000527 (2000 m³)	EARL DE MONSEIGNE	LES TEULLIERES - OD 0429	TOUFALLES	0		3 000
PE67	47	ETIAGE	RETENUES DECONNECTEES	Plan deau 82001452 (7000 m³)	EARL DE PELUSSOU	COULON - OA 1106	MIRAMONT DE QUERCY	0		2 000
PE67	47	ETIAGE	RETENUES DECONNECTEES	Plan deau 82001452 (7000 m³)	EARL DE PELUSSOU	RIVIERE DE GRANS - OA 0163	LACOUR	25		5 000

OUGC GARONNE AVAL DROPT - PAR 2020/2021

PE	DPT	PERIODE	TYPÉ DE RESSOURCE	Ressource de prélèvement	PRELEVEUR	Lieu-dit implantation	commune de l'ouvrage	Débit en m ³ /h	Surface en ha	VOLUME AUTORISÉ en m ³
PE67	82	ETIAGE	RETENUES DECONNECTEES	Plan deau 82005697 (1000 m ³)	EARL DE PEYRALADE	LA FON DE JANEZ - OG 0041	ROQUECOR	8		1 000
PE67	82	ETIAGE	RETENUES DECONNECTEES	Plan deau 82001722 (5000 m ³)	EARL DE REDOULY	REDOULY - BO 0173	ST AMANS DU PECH	0		5 000
PE67	82	ETIAGE	RETENUES DECONNECTEES	Plan deau 82001401 (3300 m ³)	EARL DE SALOBERT	COMBE DE SALOBERT - OA 0731	FAUROUX	0		33 000
PE67	82	ETIAGE	RETENUES DECONNECTEES	Plan deau 82001704 (31000 m ³)	EARL DE TOUBIE	SOUS LAVALLETTES - OE 0736	ROQUECOR	0		31 000
PE67	82	ETIAGE	RETENUES DECONNECTEES	Plan deau 82003804 (6000 m ³)	EARL DELPECH	BOUCHGE - EO 0046	ROQUECOR	20	3,00	6 000
PE67	82	ETIAGE	RETENUES DECONNECTEES	Plan deau 82005695 (1500 m ³) - OB 06	EARL DES COTEAUX DE MARGUY	LA BOULBENE - OB 0214	BRASSAC	30	4,00	1 500
PE67	82	ETIAGE	RETENUES DECONNECTEES	Plan deau 82000507 (5000 m ³)	EARL ESPERMONS	ESPERMONS BAS - OG 0354	ROQUECOR	0		10 000
PE67	82	ETIAGE	RETENUES DECONNECTEES	Plan deau 82000507 (5000 m ³)	EARL GUILLOT	GUILLOT - OD 0892	BRASSAC	0		5 000
PE67	82	ETIAGE	RETENUES DECONNECTEES	Plan deau 82001701 (30000 m ³)	EARL LA BOULETTE	MOULIN DE LACOSTE - OQ 0089	MONTAIGU DE QUERCY	0		30 000
PE67	82	ETIAGE	RETENUES DECONNECTEES	Plan deau 82001741 (9000 m ³)	EARL LEBOSSE	LAS BRUGUES SUD - OL 0333	MONTAIGU DE QUERCY	0		9 000
PE67	82	ETIAGE	RETENUES DECONNECTEES	Plan deau 82001213 (2500 m ³)	EARL SAINTE EULALIE	SAINTE EULALIE - OB 0388	MONTJUI	0		2 500
PE67	82	ETIAGE	RETENUES DECONNECTEES	Plan deau 82002006 (5000 m ³)	EARL SOLAGRI	PEBRE - OE 1535	MONTAIGU DE QUERCY	0		5 000
PE67	82	ETIAGE	RETENUES DECONNECTEES	Plan deau 82001725 (2000 m ³)	EARL TALLADE	BOUDET - OB 0459	ST AMANS DU PECH	25		2 000
PE67	82	ETIAGE	RETENUES DECONNECTEES	Plan deau 82001619 (785 m ³)	FORESTIER ERIC	COMBE DE COUYSSSEL - OA 0079	ROQUECOR	40		765
PE67	82	ETIAGE	RETENUES DECONNECTEES	Plan deau 82000518 (980 m ³)	FALQUIER	COMBE DE FARQUES - OA 0591	BELVEZE	0		980
PE67	82	ETIAGE	RETENUES DECONNECTEES	Plan deau 82000445 (50000 m ³)	FRAVASSINET	FAUCHERE - EO 0339	BOURG DE VISA	0		50 000
PE67	82	ETIAGE	RETENUES DECONNECTEES	Plan deau 82000107 (2700 m ³)	FREMONT JEAN-LUC	BOUFARLIO - BO 0286	MONTJUI	20		27 000
PE67	82	ETIAGE	RETENUES DECONNECTEES	Plan deau 82001243 (16000 m ³)	GAEC CALUX NEGRA	NEGRA - OB 0486	MONTJUI	0		16 000
PE67	82	ETIAGE	RETENUES DECONNECTEES	Plan deau 82000722 (3500 m ³)	GAEC CRAVSSAC	LOURTAL - OC 1753	TOUFFAILLES	0	2,50	3 500
PE67	82	ETIAGE	RETENUES DECONNECTEES	Plan deau 82001512 (7000 m ³)	GAEC DE DURANS	DURANS - OE 0329	BOURG DE VISA	0		7 000
PE67	82	ETIAGE	RETENUES DECONNECTEES	Plan deau 82000493 (2400 m ³)	GAEC DE PECH VIDAL	PEYRE FERRANTE - OB 0216	FAUROUX	0		2 400
PE67	82	ETIAGE	RETENUES DECONNECTEES	Plan deau 82000494 (675 m ³)	GAEC DE PECH VIDAL	PEYRE FERRANTE - BO 0216	FAUROUX	0		675
PE67	82	ETIAGE	RETENUES DECONNECTEES	Plan deau 82001296 (15000 m ³)	GAEC DE PECH VIDAL	PECH VIDAL - AC 0125	ST NAZAIRE DE VALENTANE	0		15 000
PE67	82	ETIAGE	RETENUES DECONNECTEES	Plan deau 82001724 (8000 m ³)	GAEC DE REOULY	BOUSQUILLOUS - OG 0761	ROQUECOR	0		8 000
PE67	82	ETIAGE	RETENUES DECONNECTEES	Plan deau 82005739 (22000 m ³)	GAEC DE VIGNERBARADE	COMBE DE GAUSSIN - OA 0708	BOURG DE VISA	0		22 000
PE67	82	ETIAGE	RETENUES DECONNECTEES	Plan deau 82000496 (35000 m ³)	GAEC DU PECH	LAMARQUISE - OD 1073	BRASSAC	0		35 000
PE67	82	ETIAGE	RETENUES DECONNECTEES	Plan deau 82001505 (30000 m ³)	GAEC DU PECH	RAMOND HAUT - OD 0867	BRASSAC	0		30 000
PE67	82	ETIAGE	RETENUES DECONNECTEES	Plan deau 82000503 (15000 m ³)	GAEC SAINTE EULALIE	L'HOSPITAL - OC 0473	MONTJUI	0		15 000
PE67	82	ETIAGE	RETENUES DECONNECTEES	Plan deau 82001212 (900 m ³)	GAEC SAINTE EULALIE	SAINTE EULALIE - OB 0409	MONTJUI	0		900
PE67	82	ETIAGE	RETENUES DECONNECTEES	Plan deau 82001614 (19800 m ³)	GAEC TEULIER QUERCY BLONDE	PRADELS - OK 0098	MONTAIGU DE QUERCY	0		19 800
PE67	82	ETIAGE	RETENUES DECONNECTEES	Plan deau 82005738 (1500 m ³)	GAEC TREILHOU	COMBE LONGUE - OB 0035	BRASSAC	0		1 500
PE67	82	ETIAGE	RETENUES DECONNECTEES	Plan deau 82001742 (35000 m ³)	GUINGAL CLAUDE	COMBES DE CABRIT - OP 0288	MONTAIGU DE QUERCY	0		35 000
PE67	82	ETIAGE	RETENUES DECONNECTEES	Plan deau 82000501 (200 m ³)	IMBERT ANNE-MARIE	COMBE DE CASTANET - OB 0026	LAUZERTE	0		200
PE67	82	ETIAGE	RETENUES DECONNECTEES	Plan deau 82000500 (14490 m ³)	LABRO CHRISTIAN	GUILLETMY - OC 0166	BRASSAC	0		14 490
PE67	82	ETIAGE	RETENUES DECONNECTEES	Plan deau 82001454 (4800 m ³)	LABERGE DIDIER	DOUMAIGNEL - OE 0394	LACOUR	0		4 800
PE67	82	ETIAGE	RETENUES DECONNECTEES	Plan deau 82001615 (4000 m ³)	MOULY JOSE	SOUS GRELET - OE 0526	MONTAIGU DE QUERCY	0		4 000
PE67	82	ETIAGE	RETENUES DECONNECTEES	Plan deau 82000012 (15000 m ³)	MOUVESSET PAUL	LE PECH SEC - OD 0741	BRASSAC	0		15 000
PE67	82	ETIAGE	RETENUES DECONNECTEES	Plan deau 82001453 (2000 m ³)	NOUGAREDE GILLES	RIVALES - OC 1178	LACOUR	0		20 000
PE67	82	ETIAGE	RETENUES DECONNECTEES	Plan deau 82000504 (8000 m ³)	OZJOL PHILIPPE	VIDAL - OE 0603	TOUFFAILLES	0		8 000
PE67	82	ETIAGE	RETENUES DECONNECTEES	Plan deau 82000505 (2000 m ³)	OZJOL PHILIPPE	BADAILLAC - OE 0603	TOUFFAILLES	0		2 000
PE67	82	ETIAGE	RETENUES DECONNECTEES	Plan deau 82001564 (15000 m ³)	ROUX ALAIN	TRABESSES - OB 0944	LAUZERTE	0		15 000
PE67	82	ETIAGE	RETENUES DECONNECTEES	Plan deau 82000203 (7500 m ³)	ROUX ROGER	BISQUIERES - OB 0381	TOUFFAILLES	0		7 500
PE67	82	ETIAGE	RETENUES DECONNECTEES	Plan deau 82001087 (11000 m ³)	SEEA DE COULTURE	FILHOL - OA 0152	MONTJUI	0		11 000
PE67	82	ETIAGE	RETENUES DECONNECTEES	Plan deau 82000703 (27000 m ³)	SEEA DE FOUN DE GAILLOU	COMBE DE MARIBAL - OA 0683	ROQUECOR	0		21 000
PE67	82	ETIAGE	RETENUES DECONNECTEES	Plan deau 82000110 (21000 m ³)	SEEA DE FOUN DE GAILLOU	COMBE DE MARIBAL - OA 0371	ROQUECOR	0		27 000
PE67	82	ETIAGE	RETENUES DECONNECTEES	RESERVOIR LASTOURS (6 000 m ³)	SEEA LES MOISETTES DU QUERCY	MONDOU - OA 0186	TOUFFAILLES	8		6 000
PE67	82	ETIAGE	RETENUES DECONNECTEES	Plan deau 82001616 (10000 m ³)	SEEA PALAS	LA MARUC BASSE - OE 0494	MONTAIGU DE QUERCY	0		10 000
PE67	82	ETIAGE	RETENUES DECONNECTEES	Plan deau 82000316 (18000 m ³)	SOCIETE GILLES ROUX	CASSE - AC 0177	ST NAZAIRE DE VALENTANE	0		18 000
PE70	47	ETIAGE	EAUX SUPERFICIELLES		ANDRIEUX Pascal		VARES			4 864 380
										5 803

OUGC GARONNE AVAL DROPT - PAR 2020/2021

PE	DPT	PERIODE	TYPE DE RESSOURCE	Ressource de prélèvement	PRELEVEUR	Lieu-dit implantation	commune de l'ouvrage	Débit en m3/h	Surface en ha	VOLUME AUTORISE en m3
PE70	47	ETIAGE	EAUX SUPERFICIELLES	tozac (de verteuil) réaimenté	BETILLE LEO	Genereux	FAUILLET	30		39 012
PE70	47	ETIAGE	EAUX SUPERFICIELLES	couix	CASSAR CLAUDE	Rougérou	COULX	30		3 316
PE70	47	ETIAGE	EAUX SUPERFICIELLES	couix	CASSAR CLAUDE	Rougérou	COULX	30		348
PE70	47	ETIAGE	EAUX SUPERFICIELLES	tozque	CASSAR JEROME	Gournois	GRATELOUP ST GAYRAND	40		5 803
PE70	47	ETIAGE	EAUX SUPERFICIELLES	tozac (de verteuil) réaimenté	CESSARO REGIS	Les Timbeaux	VERTEUIL D AGENAIS	25		24 870
PE70	47	ETIAGE	EAUX SUPERFICIELLES	tozac (de monclar)	CUNY PATRICK	Barquillac	MONCLAR	50		12 483
PE70	47	ETIAGE	EAUX SUPERFICIELLES	tozac (de monclar)	EARL BATISTAL	Prairie de Comarque	CASTEIMORON SUR LOT	80		3 150
PE70	47	ETIAGE	EAUX SUPERFICIELLES	arbieux	EARL CEDRES DE CARROU	Carrou	COULX	18		9 285
PE70	47	ETIAGE	EAUX SUPERFICIELLES	couix	EARL CEDRES DE CARROU	Seignac	BRUGNAC	10		4 145
PE70	47	ETIAGE	EAUX SUPERFICIELLES	ALLUVIONS DE GARONNE (2) (UG2)	EARL DE CHIRAUD	Bedat	FAUILLET	25		2 336
PE70	47	ETIAGE	EAUX SUPERFICIELLES	tozac (de verteuil) réaimenté	EARL DE CHIRAUD	Chiraud	FAUILLET	2		731
PE70	47	ETIAGE	EAUX SUPERFICIELLES	tozac (de verteuil) réaimenté	EARL DE CHIRAUD	Paban	FAUILLET	2		731
PE70	47	ETIAGE	EAUX SUPERFICIELLES	tozac (de verteuil) réaimenté	EARL DE DAGUERRE	Soulard	GRATELOUP	25		14 629
PE70	47	ETIAGE	EAUX SUPERFICIELLES	tozac (de verteuil) réaimenté	EARL DE FONCOUVERTE	Beaulieu	BRUGNAC	10		14 629
PE70	47	ETIAGE	EAUX SUPERFICIELLES	tozac (de verteuil) réaimenté	EARL DE GADJOT	Montardit	VERTEUIL D AGENAIS	15		43 888
PE70	47	ETIAGE	EAUX SUPERFICIELLES	tozac (de verteuil) réaimenté	EARL DE GADJOT	Terrefort	VERTEUIL D AGENAIS	45		27 796
PE70	47	ETIAGE	EAUX SUPERFICIELLES	tozac (de verteuil) réaimenté	EARL DE SARBOISE	Sarboise	COULX	60		35 110
PE70	47	ETIAGE	EAUX SUPERFICIELLES	tozac (de verteuil) réaimenté	EARL DES LILAS	Beaulieu	BRUGNAC	10		33 647
PE70	47	ETIAGE	EAUX SUPERFICIELLES	tozac (de verteuil) réaimenté	EARL DES PERRETS	Colombier	VERTEUIL D AGENAIS	25		14 629
PE70	47	ETIAGE	EAUX SUPERFICIELLES	tozac (de verteuil) réaimenté	EARL DOMAINE DE CHANTE MERLE	Carle Merle	VARES	9		5 120
PE70	47	ETIAGE	EAUX SUPERFICIELLES	tozac (de verteuil) réaimenté	EARL DOMAINE DE CHANTE MERLE	Saint Maurice	GRATELOUP	25		14 629
PE70	47	ETIAGE	EAUX SUPERFICIELLES	tozac (de verteuil) réaimenté	EARL DU MARTYS	Aux Martyrs	VARES	30		4 642
PE70	47	ETIAGE	EAUX SUPERFICIELLES	tozac (de verteuil) réaimenté	EARL GASQUE DU ROC	Laborio	VERTEUIL D AGENAIS	25		14 629
PE70	47	ETIAGE	EAUX SUPERFICIELLES	tozac (de verteuil) réaimenté	EARL LA FERME DE BARUTEAU	Les Martyrs	MONTIGNAC DE LAUZUN	30		2 901
PE70	47	ETIAGE	EAUX SUPERFICIELLES	colombier	EARL LA PROVENCALE	Mompalaisir ou Marot	VERTEUIL D AGENAIS	45		29 259
PE70	47	ETIAGE	EAUX SUPERFICIELLES	tozac (de monclar)	EARL LE SOLEIL	Gloiry	VERTEUIL D AGENAIS	40		15 351
PE70	47	ETIAGE	EAUX SUPERFICIELLES	tozac (de monclar)	EARL VASINIAC	Pontliou	MONCLAR	30		3 481
PE70	47	ETIAGE	EAUX SUPERFICIELLES	tozac (de monclar)	FACCIN DANIEL	Roc de Chaban	MONCLAR	7		10 299
PE70	47	ETIAGE	EAUX SUPERFICIELLES	source du berne	FANCIETTE PATRICE	Lapaucharite	VARES	5		2 925
PE70	47	ETIAGE	EAUX SUPERFICIELLES	tozac (de verteuil) réaimenté	FURLAN CESSAR	Pres du Coffard	FAUILLET	60		5 803
PE70	47	ETIAGE	EAUX SUPERFICIELLES	tozac (de verteuil) réaimenté	FURLAN CESSAR	Sarboise	COULX	30		19 749
PE70	47	ETIAGE	EAUX SUPERFICIELLES	tozac (de verteuil) réaimenté	FURLAN CESSAR	Sarboise	COULX	25		14 629
PE70	47	ETIAGE	EAUX SUPERFICIELLES	tozac de verteuil	GAEC DE LAROCHE	Laroche	COULX	60		7 792
PE70	47	ETIAGE	EAUX SUPERFICIELLES	tozac (de monclar)	GAEC DE MAUBOURGUET	Barrail	MONVIEL	60		7 802
PE70	47	ETIAGE	EAUX SUPERFICIELLES	tozac (de monclar)	GAEC DE MONBRUMON	Poustan ou Marcelliac	BRUGNAC	60		20 481
PE70	47	ETIAGE	EAUX SUPERFICIELLES	tozac de verteuil	GAEC DE MONBRUMON	Brouillau	MONASTRUC	51		18 043
PE70	47	ETIAGE	EAUX SUPERFICIELLES	colombier	GAEC DE NORMANDIE	Melairie de Mandreau	VERTEUIL D AGENAIS	30		9 285
PE70	47	ETIAGE	EAUX SUPERFICIELLES	couix	GAEC DE NORMANDIE	Font de Lorme	COULX	30		11 996
PE70	47	ETIAGE	EAUX SUPERFICIELLES	neuzillou	GAEC DE NORMANDIE	Belboulter	VERTEUIL D AGENAIS	15		4 974
PE70	47	ETIAGE	EAUX SUPERFICIELLES	tozac (de monclar)	GAEC DE PONT TRAUCAU	Pont Traucau	VERTEUIL D AGENAIS	10		12 678
PE70	47	ETIAGE	EAUX SUPERFICIELLES	tozac (de monclar)	GAEC DE POUSTAN	Poustan et Leyquedes	MONCLAR	50		12 210
PE70	47	ETIAGE	EAUX SUPERFICIELLES	tozac (de monclar)	GAEC DE POUSTAN	Trouilles	MONCLAR	30		1 326
PE70	47	ETIAGE	EAUX SUPERFICIELLES	tozac (de verteuil) réaimenté	GAEC DE POUSTAN	General de Cambes	MONCLAR	30		1 462
PE70	47	ETIAGE	EAUX SUPERFICIELLES	tozac (de verteuil) réaimenté	GAEC DU PIGEONNIER	Galoche	VARES	2		1 462
PE70	47	ETIAGE	EAUX SUPERFICIELLES	tozac (de verteuil) réaimenté	GAEC DU ROC SUD	Galoche	COULX	30		17 585
PE70	47	ETIAGE	EAUX SUPERFICIELLES	tozac (de verteuil) réaimenté	GAEC DU ROC SUD	PEBICHE	TOMBEROEUF	10		14 629
PE70	47	ETIAGE	EAUX SUPERFICIELLES	tozac (de verteuil) réaimenté	GAEC DU VALLON	Rivalieu	GRATELOUP	10		5 851
PE70	47	ETIAGE	EAUX SUPERFICIELLES	tozac (de verteuil) réaimenté	GAEC LA FORET DE FOURGET	Marbec	COULX	40		17 555
PE70	47	ETIAGE	EAUX SUPERFICIELLES	tozac (de verteuil) réaimenté	GAEC LA FORET DE FOURGET	Marbec	COULX	40		17 555
PE70	47	ETIAGE	EAUX SUPERFICIELLES	tozac (de verteuil) réaimenté	GAEC LA TERRASSE	Maracal	COULX	70		32 184
PE70	47	ETIAGE	EAUX SUPERFICIELLES	ALLUVIONS DU LOT - PE70	GAEC LA TERRASSE	Moulinet Bas	COULX	30		14 141
PE70	47	ETIAGE	EAUX SUPERFICIELLES	tozac de verteuil	GAIGNOUX PATRICK	Jarjasse	MOULINET	10		5 305

OUGC GARONNE AVAL DROPT - PAR 2020/2021

PE	DPT	PERIODE	TYPE DE RESSOURCE	Ressource de prélèvement	PRELEVEUR	Lieu-dit implantation	commune de l'ouvrage	Débit en m3/h	Surface en ha	VOLUME AUTORISE en m3
PE70	47	ETIAGE	EAUX SUPERFICIELLES	tolzac (de verteuil) réellement	GERAUD PHILIPPE	Barailot	TOMBEBOEUF	18		10 240
PE70	47	ETIAGE	EAUX SUPERFICIELLES	tolzac (de verteuil) réellement	GERAUD PHILIPPE	Moulin de la ville	TOMBEBOEUF	50		29 259
PE70	47	ETIAGE	EAUX SUPERFICIELLES	tolzac (de verteuil) réellement	GROSSIA CHRISTOPHE	Le Galoché	COULX	25		5 851
PE70	47	ETIAGE	EAUX SUPERFICIELLES	tolzac (de verteuil) réellement	GROSSIA DAMIEN	Pebliche	TOMBEBOEUF	0		4 388
PE70	47	ETIAGE	EAUX SUPERFICIELLES	colombier	GROSSIA ETIENNE	Labourdelle	COULX	50		6 534
PE70	47	ETIAGE	EAUX SUPERFICIELLES	tolzac (de monclar)	GROSSIA ETIENNE	Limouzit	MONASTRUC	50		15 897
PE70	47	ETIAGE	EAUX SUPERFICIELLES	tolzac (de verteuil) réellement	GUILLOT RAYMOND	Brecht	COULX	15		4 388
PE70	47	ETIAGE	EAUX SUPERFICIELLES	tolzac (de monclar)	GUIYOT CHARLES	La Maladerie	MONCLAR	14		7 875
PE70	47	ETIAGE	EAUX SUPERFICIELLES	petit tozact	LABOULY BASTIEN	Grande Borie	MONBAHUS	50		19 506
PE70	47	ETIAGE	EAUX SUPERFICIELLES	tolzac (de verteuil) réellement	LAVOYER Martin	Lanourette	VERTEUIL D AGENAIS	0		5 120
PE70	47	ETIAGE	EAUX SUPERFICIELLES	tolzac (de verteuil) réellement	LAVOYER Martin	Pensgade	VERTEUIL D AGENAIS	0		5 120
PE70	47	ETIAGE	EAUX SUPERFICIELLES	tolzac (de verteuil) réellement	MARTIN YVES	Pailions	GRATELOUP	18		5 120
PE70	47	ETIAGE	EAUX SUPERFICIELLES	tolzac (de verteuil) réellement	MARTIN YVES	Roche	VARES	18		5 120
PE70	47	ETIAGE	EAUX SUPERFICIELLES	tolzac (de monclar)	MORISSET CHRISTOPHE	Labarthe	BRUGNAC	30		4 642
PE70	47	ETIAGE	EAUX SUPERFICIELLES	tolzac (de monclar)	MORISSET CHRISTOPHE	Lanotte	BRUGNAC	20		7 129
PE70	47	ETIAGE	EAUX SUPERFICIELLES	tolzac (de monclar)	MORISSET CHRISTOPHE	Lanotte	BRUGNAC	30		4 642
PE70	47	ETIAGE	EAUX SUPERFICIELLES	tolzac (de monclar)	POLETO JOSEPH	Pres des Ornes	MOULINET	30		975
PE70	47	ETIAGE	EAUX SUPERFICIELLES	tolzac (de verteuil) réellement	RAFFAELLO DANIELLE	Pailions	GRATELOUP	40		5 851
PE70	47	ETIAGE	EAUX SUPERFICIELLES	tolzac (de verteuil) réellement	RAFFAELLO DANIELLE	Pre de la Galie	GRATELOUP	15		5 851
PE70	47	ETIAGE	EAUX SUPERFICIELLES	colombier	RAZAT JEAN-CLAUDE	As Pradas	COULX	40		1 243
PE70	47	ETIAGE	EAUX SUPERFICIELLES	tolzac (de monclar)	SCEA DE COMARQUE	Lapescalé	BRUGNAC	70		16 307
PE70	47	ETIAGE	EAUX SUPERFICIELLES	tolzac (de verteuil) réellement	SCEA DE DIANE	General de Cambes	VARES	0		8 777
PE70	47	ETIAGE	EAUX SUPERFICIELLES	tolzac (de verteuil) réellement	SCEA LAMATIVE	La Mative	VERTEUIL D AGENAIS	40		40 982
PE70	47	ETIAGE	EAUX SUPERFICIELLES	tolzac (de monclar)	SEEA LE PARIEN	Pleine	PINEL HAUTERIVE	54		975
PE70	47	ETIAGE	EAUX SUPERFICIELLES	tolzac (de verteuil) réellement	TEYSSOU LUCIEN	Pont du Tozact	FAUILLET	15		11 703
PE70	47	ETIAGE	EAUX SUPERFICIELLES	tolzac (de monclar)	VINCENT JEAN-CHRISTOPHE	Gangeotte	LAPARADE	40		4 642
PE70	47	ETIAGE	EAUX SUPERFICIELLES	tolzac (de monclar)	VINCENT JEAN-CHRISTOPHE	Prairie de Garrigue	CASTELMORON SUR LOT	40		18 530
PE70	47	ETIAGE	EAUX SUPERFICIELLES	tolzac (de monclar)	ZOLDAN SERGE	Moutarde	CASTELMORON SUR LOT	40		8 241
PE 70 - EAUX SUPERFICIELLES - ETIAGE										
PE70	47	HORS ETIAGE	EAUX SUPERFICIELLES	tolzac (de monclar)	ASA DE LA REGION DE CASTELMORON	La Mothe	BRUGNAC	20		30 000
PE70	47	HORS ETIAGE	EAUX SUPERFICIELLES	tolzac (de verteuil) réellement	ASA DES COTEAUX DU TOLZAT	Grande Prairie	TOMBEBOEUF	100		350 000
PE70	47	HORS ETIAGE	EAUX SUPERFICIELLES	narbonne	ASL de Lacouire		CANCON	38		180 000
PE70	47	HORS ETIAGE	EAUX SUPERFICIELLES	coulx	CASSAR CLAUDE	Rougetou	COULX	30		9 000
PE70	47	HORS ETIAGE	EAUX SUPERFICIELLES	tolzac (de monclar)	CUNY PATRICK	Barquillac	MONCLAR	50		4 500
PE70	47	HORS ETIAGE	EAUX SUPERFICIELLES	tolzac (de monclar)	EARL BASTIAL	Prairie de Comarque	CASTELMORON SUR LOT	80		25 100
PE70	47	HORS ETIAGE	EAUX SUPERFICIELLES	arbieux	EARL CEDRES DE CARROU	Carrou	COULX	18		14 200
PE70	47	HORS ETIAGE	EAUX SUPERFICIELLES	arbieux	EARL CEDRES DE CARROU	Carrou	COULX	18		14 200
PE70	47	HORS ETIAGE	EAUX SUPERFICIELLES	coulx	EARL CEDRES DE CARROU	Seignac	BRUGNAC	10		15 000
PE70	47	HORS ETIAGE	EAUX SUPERFICIELLES	ruisseau de la forêt de Tourtrès	EARL DE BEL AIR	Bel Air	TOURTRÈS	20		5 000
PE70	47	HORS ETIAGE	EAUX SUPERFICIELLES	arbieux	EARL DE FOMPEYRADE	Fompeyrade	MONCLAR	30		8 000
PE70	47	HORS ETIAGE	EAUX SUPERFICIELLES	tolzac (de monclar)	EARL DE PARROUTY	Parrouy	MONCLAR	10		11 500
PE70	47	HORS ETIAGE	EAUX SUPERFICIELLES	maure	EARL DE PEYRAL	Auzerais	BEAUGAS	15		13 000
PE70	47	HORS ETIAGE	EAUX SUPERFICIELLES	tolzac	EARL DOMAINE DE CHANTE MERLE	Saint Maurice	VARES	30		6 800
PE70	47	HORS ETIAGE	EAUX SUPERFICIELLES	tolzac de verteuil	EARL GASQUE DU ROC	Laborio	MONTIGNAC DE LAUZUN	30		3 000
PE70	47	HORS ETIAGE	EAUX SUPERFICIELLES	narbonne	EARL HUYREGIS MANDET	Baille	CANCON	40		12 000
PE70	47	HORS ETIAGE	EAUX SUPERFICIELLES	tolzac (de verteuil) réellement	EARL LA FERME DE BARUTEAU	les martyrs	VERTEUIL D AGENAIS	15		12 000
PE70	47	HORS ETIAGE	EAUX SUPERFICIELLES	tolzac de verteuil	EARL LA FERME DE BARUTEAU	Les Martyrs	VERTEUIL D AGENAIS	18		8 000
PE70	47	HORS ETIAGE	EAUX SUPERFICIELLES	colombier	EARL LA PROVENCALE	Monplaisir ou Marot	VERTEUIL D AGENAIS	40		5 400
PE70	47	HORS ETIAGE	EAUX SUPERFICIELLES	tolzac (de monclar)	EARL LATOUR	rabanel	MONCLAR	8		10 000
PE70	47	HORS ETIAGE	EAUX SUPERFICIELLES	tolzac (de monclar)	EARL LE SOLEIL	Gloiy	MONCLAR	30		900

OUGC GARONNE AVAL DROPT - PAR 2020/2021

PE	DPT	PERIODE	TYPE DE RESSOURCE	Ressource de prélèvement	PRELEVEUR	Lieu-dit implantation	commune de l'ouvrage	Débit en m3/h	Surface en ha	VOLUME AUTORISE en m ³
PE70	47	HORS ETIAGE	EAUX SUPERFICIELLES	arbieux	EARL VASINAC	Tarifime	COULX	7		40 600
PE70	47	HORS ETIAGE	EAUX SUPERFICIELLES	tozac (de monclar)	EARL VASINAC	Pontilou	MONCLAR	7		20 600
PE70	47	HORS ETIAGE	EAUX SUPERFICIELLES	tozac de verzeuil	FERRANDEZ VINCENT	Laessalle	FAULLET	100		7 900
PE70	47	HORS ETIAGE	EAUX SUPERFICIELLES	source du berne	FIANCETTE PATRICE	Lapacharotte	FAULLET	60		1 500
PE70	47	HORS ETIAGE	EAUX SUPERFICIELLES	tozac de verzeuil	GAEC DE LAROCHE	Laroche	MONVIEL	60		8 400
PE70	47	HORS ETIAGE	EAUX SUPERFICIELLES	tozac (de monclar)	GAEC DE MONBRUMON	Poustan ou Marcliac	MONCLAR	51		6 000
PE70	47	HORS ETIAGE	EAUX SUPERFICIELLES	tozac de verzeuil	GAEC DE MONBRUMON	Brouilleau	MONCLAR	50		9 000
PE70	47	HORS ETIAGE	EAUX SUPERFICIELLES	tozac (de monclar)	GAEC DE POUSTAN	Poustan et Leyguesdes	MONCLAR	50		4 200
PE70	47	HORS ETIAGE	EAUX SUPERFICIELLES	tozac (de monclar)	GAEC DE POUSTAN	Trouilles	MONCLAR	30		5 700
PE70	47	HORS ETIAGE	EAUX SUPERFICIELLES	maure	GAEC DES SEPT LIEUX	Cappelat	ST PASTOUR	30		30 000
PE70	47	HORS ETIAGE	EAUX SUPERFICIELLES	tozac (de monclar)	GAEC DES SEPT LIEUX	Tarifime	PINEL HAUTERIVE	50		50 000
PE70	47	HORS ETIAGE	EAUX SUPERFICIELLES	tozac de verzeuil	GAINOUX PATRICK	Jarapesse	SEGALAS	10		37 800
PE70	47	HORS ETIAGE	EAUX SUPERFICIELLES	tozac de verzeuil	GROSSIA CHRISTOPHE	Planes	COULX	30		6 000
PE70	47	HORS ETIAGE	EAUX SUPERFICIELLES	tozac de verzeuil	GROSSIA DAMIEN	Pebiche	TOMBOEUF	25		450
PE70	47	HORS ETIAGE	EAUX SUPERFICIELLES	colombier	GROSSIA ETIENNE	Labourdette	COULX	50		4 800
PE70	47	HORS ETIAGE	EAUX SUPERFICIELLES	tozac (de monclar)	GROSSIA ETIENNE	Limouzit	MONTASTRUC	50		4 200
PE70	47	HORS ETIAGE	EAUX SUPERFICIELLES	petit tozat	LABOULY BASTIEN	Grande Borie	MONBAHUS	50		6 000
PE70	47	HORS ETIAGE	EAUX SUPERFICIELLES	tozac (de monclar)	MORISSET CHRISTOPHE	Larnothe	BRUGNAC	20		10 600
PE70	47	HORS ETIAGE	EAUX SUPERFICIELLES	tozac (de monclar)	POLETTO JOSEPH	Pres des Ornes	MOULINET	30		18 100
PE70	47	HORS ETIAGE	EAUX SUPERFICIELLES	colombier	RAZAT JEAN-CLAUDE	As Pradas	COULX	40		2 600
PE70	47	HORS ETIAGE	EAUX SUPERFICIELLES	colombier	RAZAT JEAN-CLAUDE	LE COLOMBIER	COULX	40		2 000
PE70	47	HORS ETIAGE	EAUX SUPERFICIELLES	tozac (de monclar)	ROUX Jean-Jacques Antoine	TEOULIERES	BEAUGAS	0		10 000
PE70	47	HORS ETIAGE	EAUX SUPERFICIELLES	tozac (de monclar)	SEEA DE COMARQUE	Lapascale	BRUGNAC	70		14 200
PE70	47	HORS ETIAGE	EAUX SUPERFICIELLES	Bouton	SEEA KOZUB	Reille - Lourbet	VILLEBRAMAR	2		20 000
PE70	47	HORS ETIAGE	EAUX SUPERFICIELLES	Neguegalines	SEEA KOZUB	Denis	VILLEBRAMAR	2		20 000
PE70	47	HORS ETIAGE	EAUX SUPERFICIELLES	mauzillou	SEEA LAMATIVE	Laborde	VERTEUIL D AGENAIS	80		330
PE70	47	HORS ETIAGE	EAUX SUPERFICIELLES	tozac (de monclar)	SEEA LE PARIISIEN	Plaine	PINEL HAUTERIVE	54		4 200
PE70	47	HORS ETIAGE	EAUX SUPERFICIELLES	tozac (de monclar)	VINCENT JEAN-CHRISTOPHE	Grangeotte	LAPARADE	40		1 200
PE70	47	HORS ETIAGE	EAUX SUPERFICIELLES	tozac (de monclar)	VINCENT JEAN-CHRISTOPHE	Prarie de Garrigue	CASTELMORON SUR LOT	40		732
PE 70 - EAUX SUPERFICIELLES - HORS ETIAGE										
PE70	47	ETIAGE	NAPPES DECONNECTEES	GUYENNE	DUBERNARD JEREMY	Villottes	VARES	25		13 588
PE70	47	ETIAGE	NAPPES DECONNECTEES	GUYENNE	EARL DE LA SEIGIAL	La Seigial	MONCLAR	20		37 000
PE70	47	ETIAGE	NAPPES DECONNECTEES	GUYENNE	EARL DU PETIT MAYNE	Les Bernet	FAULLET	30		2 800
PE70	47	ETIAGE	NAPPES DECONNECTEES	GUYENNE	SEEA LE PARIISIEN	Bourtau	LAPARADE	10		14 200
PE 70 - NAPPES DECONNECTEES - ETIAGE										
PE70	47	HORS ETIAGE	NAPPES DECONNECTEES	GUYENNE	DUBERNARD JEREMY	Villottes	VARES	25		3 000
PE 70 - NAPPES DECONNECTEES - HORS ETIAGE										
PE70	47	ETIAGE	RETENUES DECONNECTEES	FREGELIS (lac 2) 47001290	ANTONI LUC	FREGELIS	GRATELOUP	0		15 000
PE70	47	ETIAGE	RETENUES DECONNECTEES	LATANE (lac 3) 47001291	ANTONI LUC	LATANE	LAPARADE	0		1 500
PE70	47	ETIAGE	RETENUES DECONNECTEES	BOURRAN 47001251	ARMAND REMI	BOURRAN	VILLEBRAMAR	0		32 000
PE70	47	ETIAGE	RETENUES DECONNECTEES	Boudeaux 1 47001830	ASA DIRRIGATION DES BOUDEAUX	Boudeaux 1	MONBAHUS	0		100 000
PE70	47	ETIAGE	RETENUES DECONNECTEES	Boudeaux 2 47002596	ASA DIRRIGATION DES BOUDEAUX	Boudeaux 2	MONBAHUS	0		177 000
PE70	47	ETIAGE	RETENUES DECONNECTEES	Lamouthe Avai 47002123	ASA DE LAMOUTHE	Lamouthe Avai	CANCON	0		140 000
PE70	47	ETIAGE	RETENUES DECONNECTEES	Charlotie 47002564	ASA IRRIG DRAINAGE DE GRATELOUP	Charlotie	GRATELOUP ST GAYRAND	0		450 000
PE70	47	ETIAGE	RETENUES DECONNECTEES	Platan 47002711	ASA IRRIG DRAINAGE DE GRATELOUP	Platan	GRATELOUP ST GAYRAND	0		110 000
PE70	47	ETIAGE	RETENUES DECONNECTEES	Pradignas 47002598	ASA IRRIG DRAINAGE DE GRATELOUP	Pradignas	HAUTESVIGNES	0		330 000
PE70	47	ETIAGE	RETENUES DECONNECTEES	LACOUTRE 47002680	ASL de Lacoutre	LACOUTRE	CANCON	0		160 000
PE70	47	ETIAGE	RETENUES DECONNECTEES	CHASTEL OT SUD 47002277	ASTEGNO JEAN-LOUIS	CHASTEL OT SUD	GRATELOUP	0		850
PE70	47	ETIAGE	RETENUES DECONNECTEES	MATRAS 47005438	BALMOT ERIC	MATRAS	PINEL HAUTERIVE	0		21 000
PE70	47	ETIAGE	RETENUES DECONNECTEES	ALLONS 47001834	BARDOU DIDIER	ALLONS	MOULINET	0		5 000

OUGC GARONNE AVAL DROPT - PAR 2020/2021

PE	DPT	PERIODE	TYPE DE RESSOURCE	Ressource de prélèvement	PRELEVEUR	Lieu-dit implantation	commune de l'ouvrage	Débit en m ³ /h	Surface en ha	VOLUME AUTORISE en m ³
PE70	47	ETIAGE	RETENUES DECONNECTEES	PEYRAL 47002412	BARDOU DIDIER	PEYRAL	BEAUGAS	0	0	3 800
PE70	47	ETIAGE	RETENUES DECONNECTEES	AUX CHAPOUX 47002592	BELLOC PASCAL	AUX CHAPOUX	VARES	0	0	10 000
PE70	47	ETIAGE	RETENUES DECONNECTEES	BOURRAN 47000388	BERAUD GABRIELLE	BOURRAN	CASTELMORON SUR LOT	0	0	15 000
PE70	47	ETIAGE	RETENUES DECONNECTEES	Daricon / cayre 47001276	BOUDOU JOSETTE	Daricon / cayre	VARES	0	0	35 000
PE70	47	ETIAGE	RETENUES DECONNECTEES	houquet bas 47001184	BOYER ALAIN	houquet bas	MONTASTRUC	0	0	183 000
PE70	47	ETIAGE	RETENUES DECONNECTEES	MONSEMPEY 47002957	CAMUS JEAN-PIERRE	MONSEMPEY	COULX	0	0	30 000
PE70	47	ETIAGE	RETENUES DECONNECTEES	FEMME MORTE 47001319	CASSAR JEROME	FEMME MORTE	GRATELOUP ST GAYRAND	0	0	25 000
PE70	47	ETIAGE	RETENUES DECONNECTEES	Gournois (4) 47001294	CASSAR JEROME	Gournois	GRATELOUP ST GAYRAND	0	0	9 000
PE70	47	ETIAGE	RETENUES DECONNECTEES	Maisonneuve 47001363	CASTILLO PASCAL	Maisonneuve	SEGALAS	0	0	24 000
PE70	47	ETIAGE	RETENUES DECONNECTEES	CRUZEL 47000599	CLAUDE JEAN	CRUZEL	MONVIEL	0	0	22 000
PE70	47	ETIAGE	RETENUES DECONNECTEES	Au vigneron 47001329	COLANTUONO LEONARD	Au vigneron	VARES	0	0	800
PE70	47	ETIAGE	RETENUES DECONNECTEES	VILLOTES 47001330	COMBES ALINE	VILLOTES	VARES	0	0	15 000
PE70	47	ETIAGE	RETENUES DECONNECTEES	Bosq 47003185	DEMUVDY PATRICK	Bosq	PINEL HAUTERIVE	0	0	6 000
PE70	47	ETIAGE	RETENUES DECONNECTEES	MATRAS 47005438	DEMUVDY PATRICK	Matras	PINEL HAUTERIVE	0	0	21 000
PE70	47	ETIAGE	RETENUES DECONNECTEES	GEORGES 47002881	EARL AUICHE	GEORGES	SEGALAS	0	0	4 650
PE70	47	ETIAGE	RETENUES DECONNECTEES	BATISTAL 47002044	EARL BATISTAL	BATISTAL	CASTELMORON SUR LOT	0	0	10 000
PE70	47	ETIAGE	RETENUES DECONNECTEES	Las Mourilles 4700434	EARL BERNARD LE GUYADER	Las Mourilles	VERTEUIL D AGENAIS	0	0	22 000
PE70	47	ETIAGE	RETENUES DECONNECTEES	Pleanty 47002268	EARL BERNARD LE GUYADER	Pleanty	VERTEUIL D AGENAIS	0	0	15 000
PE70	47	ETIAGE	RETENUES DECONNECTEES	Au Quart 47000572	EARL CAMPAS BERNARD ET MICHELE	Au Quart	MONBAHUS	0	0	3 000
PE70	47	ETIAGE	RETENUES DECONNECTEES	Carrou 47000399	EARL CEDRES DE CARROU	Carrou Haut	COULX	0	0	10 000
PE70	47	ETIAGE	RETENUES DECONNECTEES	Carrou haut 47006151	EARL CEDRES DE CARROU	Carrou Haut	COULX	0	0	29 000
PE70	47	ETIAGE	RETENUES DECONNECTEES	Segnac 47000397	EARL CEDRES DE CARROU	Segnac	BRUGNAC	0	0	5 000
PE70	47	ETIAGE	RETENUES DECONNECTEES	Segnac 47000398	EARL CEDRES DE CARROU	Segnac	BRUGNAC	0	0	17 200
PE70	47	ETIAGE	RETENUES DECONNECTEES	Labarthe 47001245	EARL CHASSAT-LE BORGNE	Lalande	TOURTRES	0	0	55 000
PE70	47	ETIAGE	RETENUES DECONNECTEES	Vignes de Farbos 47006191	EARL CHASSAT-LE BORGNE	Craix de Farbos	TOURTRES	0	0	25 000
PE70	47	ETIAGE	RETENUES DECONNECTEES	GROU 47001250	EARL DE BEL AIR	Rignac	TOURTRES	0	0	10 000
PE70	47	ETIAGE	RETENUES DECONNECTEES	Bernadoux 47000533	EARL DE BERNADOUX	Bernadoux	CANCON	0	0	15 000
PE70	47	ETIAGE	RETENUES DECONNECTEES	Lamouthe Amont 47000532	EARL DE BERNADOUX	Lamouthe Amont	CANCON	0	0	30 000
PE70	47	ETIAGE	RETENUES DECONNECTEES	BERNEGE 47001320	EARL DE BERNEGE	BERNEGE	GRATELOUP ST GAYRAND	0	0	20 000
PE70	47	ETIAGE	RETENUES DECONNECTEES	Près des Ormes 47006353	EARL DE BOTIS		MOULINET	0	0	5 000
PE70	47	ETIAGE	RETENUES DECONNECTEES	CABRIOL 47001221	EARL DE CABRIOL	CABRIOL	PINEL HAUTERIVE	0	0	24 970
PE70	47	ETIAGE	RETENUES DECONNECTEES	Auliac-bas/Lalunade 47000509	EARL DE CAPELAT	Auliac Bas Lalunade	BEAUGAS	40	0	15 000
PE70	47	ETIAGE	RETENUES DECONNECTEES	FICHE BRU 47003012	EARL DE COCAGNE	FICHE BRU	MONBAHUS	0	0	5 000
PE70	47	ETIAGE	RETENUES DECONNECTEES	Coutie / Fon du Merle 47001314	EARL DE COUTIE	Coutie / Fon du Merle	HAUTESVIGNES	0	0	10 000
PE70	47	ETIAGE	RETENUES DECONNECTEES	Coutie 47001313	EARL DE COUTIE	Coutie	HAUTESVIGNES	0	0	20 000
PE70	47	ETIAGE	RETENUES DECONNECTEES	FOMPETRADE 47001181	EARL DE FOMPETRADE	FOMPETRADE	MONCLAR	0	0	22 000
PE70	47	ETIAGE	RETENUES DECONNECTEES	PINTOU 47001182	EARL DE FOMPETRADE	PINTOU	MONCLAR	0	0	6 000
PE70	47	ETIAGE	RETENUES DECONNECTEES	Foncouverte 47000375	EARL DE FONCOUVERTE	Foncouverte	BRUGNAC	0	0	35 000
PE70	47	ETIAGE	RETENUES DECONNECTEES	GADIOT 47000433	EARL DE GADIOT	GADIOT	VERTEUIL D AGENAIS	0	0	21 000
PE70	47	ETIAGE	RETENUES DECONNECTEES	GADIOT 47003107	EARL DE GADIOT	Gadiot	VERTEUIL D AGENAIS	0	0	21 000
PE70	47	ETIAGE	RETENUES DECONNECTEES	LAGRANGEOTTE 47000431	EARL DE JAMMY	LAGRANGEOTTE	BRUGNAC	0	0	10 000
PE70	47	ETIAGE	RETENUES DECONNECTEES	Malaise 47001247	EARL DE MAIASSE	Malaise	TOURTRES	0	0	25 000
PE70	47	ETIAGE	RETENUES DECONNECTEES	Malaise 47000598	EARL DE MALEZE	Malaise	MONVIEL	0	0	36 000
PE70	47	ETIAGE	RETENUES DECONNECTEES	Bordeville 47000428	EARL DE RIBET	Bordeville	LAPARADE	0	0	3 000
PE70	47	ETIAGE	RETENUES DECONNECTEES	CAPOTS 47005678	EARL DE ROUDAVRE	CAPOTS	LAPARADE	0	0	8 000
PE70	47	ETIAGE	RETENUES DECONNECTEES	FONTANELLE 47005677	EARL DE ROUDAVRE	FONTANELLE	LAPARADE	0	0	2 000
PE70	47	ETIAGE	RETENUES DECONNECTEES	Téroncle Prairie du Marais 47000379	EARL DE TERONCLE	Téroncle, Prairie du Marais	BRUGNAC	0	0	99 000
PE70	47	ETIAGE	RETENUES DECONNECTEES	AI Thi 47001193	EARL DE THIANE	AI Thi	MONTASTRUC	0	0	20 000
PE70	47	ETIAGE	RETENUES DECONNECTEES	Pierroux 47000581	EARL DES PIERROUX	Pierroux	MONBAHUS	0	0	25 000
PE70	47	ETIAGE	RETENUES DECONNECTEES	Bonnefon 47000577	EARL DES QUATRE VENTS	Bonnefon	MONBAHUS	0	0	46 000

OUGC GARONNE AVAL DROPT - PAR 2020/2021

PE	DPT	PERIODE	TYPE DE RESSOURCE	Ressource de prélèvement	PRELEVEUR	Lieu-dit implantation	commune de l'ouvrage	Débit en m ³ /h	Surface en ha	VOLUME AUTORISE en m ³
PE70	47	ETIAGE	RETENUES DECONNECTEES	Pre du pesque 47000770	EARL DOMAINE DE CHANTE MERLE	Pre du pesque	VARES	0		10 000
PE70	47	ETIAGE	RETENUES DECONNECTEES	SAINT MAURICE 47002648	EARL DOMAINE DE CHANTE MERLE	SAINT MAURICE	VARES	0		5 000
PE70	47	ETIAGE	RETENUES DECONNECTEES	Grand Barrail 47001224	EARL DU GRAND BARRAIL	Grand Barrail	TOMBEBOEUF	0		22 500
PE70	47	ETIAGE	RETENUES DECONNECTEES	Laborio 47001369	EARL GASQUE DU ROC	Laborio	MONTIGNAC DE LAUZUN	0		5 000
PE70	47	ETIAGE	RETENUES DECONNECTEES	Lescurade 47001183	EARL GIB BIO 47	Lescurade	MONVIEL	0		29 300
PE70	47	ETIAGE	RETENUES DECONNECTEES	Baillie 47000609	EARL HUYBERGTS MANDET	Baillie	CANCON	0		17 000
PE70	47	ETIAGE	RETENUES DECONNECTEES	MEYDIEU 47000578	EARL LABELPORC	MEYDIEU	MONBAHUS	0		23 000
PE70	47	ETIAGE	RETENUES DECONNECTEES	Lacapelle 47000545	EARL LES CALPRES	Lacapelle	MOULINET	0		22 000
PE70	47	ETIAGE	RETENUES DECONNECTEES	ROUSSEAU 47001176	EARL MARTINET CC	Rousseau	PINEL HAUTERIVE	0		22 070
PE70	47	ETIAGE	RETENUES DECONNECTEES	BORDE BASSE 1 47000588	EARL NADO	BORDE BASSE 1	MONBAHUS	0		28 000
PE70	47	ETIAGE	RETENUES DECONNECTEES	Andrieux 47000575	EARL PUYDAUPHIN	Andrieux	MONBAHUS	0		15 000
PE70	47	ETIAGE	RETENUES DECONNECTEES	GALLUP 47001838	EARL VIDOU	GALLUP	GRATEL OUP ST GAYRAND	0		12 000
PE70	47	ETIAGE	RETENUES DECONNECTEES	Cujoula 47006308	EGLIN ALEXANDRE	Cujoula	MONTASTRUC	0		10 000
PE70	47	ETIAGE	RETENUES DECONNECTEES	ROC DE CHABAN 47001331	FACCN DANIEL	ROC DE CHABAN	VARES	0		5 000
PE70	47	ETIAGE	RETENUES DECONNECTEES	SALLES 47001212	GAEC DE CANDALE	Salles	PINEL HAUTERIVE	0		30 000
PE70	47	ETIAGE	RETENUES DECONNECTEES	Mistoux 47000928	GAEC DE LA PARGADE	Mistoux	HAUTESVIGNES	0		18 000
PE70	47	ETIAGE	RETENUES DECONNECTEES	Laroché (1) 47000601	GAEC DE LAROCHE	Laroché	MONVIEL	0		45 000
PE70	47	ETIAGE	RETENUES DECONNECTEES	LARRIERUE 47002322	GAEC DE LAS PRADELLES	LARRIERUE	MONTASTRUC	0		10 000
PE70	47	ETIAGE	RETENUES DECONNECTEES	LAS PRADELLES 47002323	GAEC DE LAS PRADELLES	LAS PRADELLES	MONTASTRUC	0		13 000
PE70	47	ETIAGE	RETENUES DECONNECTEES	AU COMPTE 47002190	GAEC DE MONBRUMON	AU COMPTE	MONTASTRUC	0		75 000
PE70	47	ETIAGE	RETENUES DECONNECTEES	Roc de Cap de Fer 47001185	GAEC DE MONBRUMON	Roc de Cap de Fer	VILLEBRAMAR	0		10 500
PE70	47	ETIAGE	RETENUES DECONNECTEES	Loupinat 47000607	GAEC DE MOULINET	Loupinat	MOULINET	0		78 000
PE70	47	ETIAGE	RETENUES DECONNECTEES	Labarque 47000582	GAEC DE PEPAU	Labarque	MONBAHUS	0		12 000
PE70	47	ETIAGE	RETENUES DECONNECTEES	Les biards 47000584	GAEC DE PEPAU	Les biards	MONBAHUS	0		5 000
PE70	47	ETIAGE	RETENUES DECONNECTEES	Peppau 47000583	GAEC DE PEPAU	Peppau	MONBAHUS	0		30 500
PE70	47	ETIAGE	RETENUES DECONNECTEES	Pont Traucal / Colombie 47001218	GAEC DE PONT TRAUCAT	Colombie	PINEL HAUTERIVE	0		2 500
PE70	47	ETIAGE	RETENUES DECONNECTEES	Pont Traucal 47001217	GAEC DE PONT TRAUCAT	Pont Traucal	PINEL HAUTERIVE	0		2 500
PE70	47	ETIAGE	RETENUES DECONNECTEES	Peyre Basse 47000512	GAEC DE PROCHE PEYRE	Peyre Basse	BEAUGAS	0		57 000
PE70	47	ETIAGE	RETENUES DECONNECTEES	Procheureu 4700511	GAEC DE PROCHE PEYRE	Procheureu	BEAUGAS	0		25 000
PE70	47	ETIAGE	RETENUES DECONNECTEES	Champeloux 47000580	GAEC DE ROULFIAC	Champeloux	MONBAHUS	0		25 000
PE70	47	ETIAGE	RETENUES DECONNECTEES	Reservoir Champeloux-Est 47006026	GAEC DE ROULFIAC	Champeloux-Est	MONBAHUS	0		10 000
PE70	47	ETIAGE	RETENUES DECONNECTEES	DEGAY 47002303	GAEC DES AUZELS	DEGAY	MONTIGNAC DE LAUZUN	0		20 000
PE70	47	ETIAGE	RETENUES DECONNECTEES	Vignes d'Angiroux 47000587	GAEC DES MILLES PATTES	Les Vignes d'Angiroux	MONBAHUS	0		30 000
PE70	47	ETIAGE	RETENUES DECONNECTEES	Auliac-Haut 47002785	GAEC DES SEPT LIEUX	Auliac Haut	BEAUGAS	0		7 000
PE70	47	ETIAGE	RETENUES DECONNECTEES	Tariflume (47006077) 47006077	GAEC DES SEPT LIEUX	Tariflume	PINEL HAUTERIVE	0		65 000
PE70	47	ETIAGE	RETENUES DECONNECTEES	LAMOULTHE 47005449	GAEC LA TERRASSE	LAMOULTHE	CANCON	0		7 000
PE70	47	ETIAGE	RETENUES DECONNECTEES	Borde Delby 47006155	GAEC LABORDE DELBY	Borde Delby	MONBAHUS	0		12 000
PE70	47	ETIAGE	RETENUES DECONNECTEES	Tres Fonds Est 47000586	GAEC LABORDE DELBY	Tres Fonds Est	MONBAHUS	0		9 000
PE70	47	ETIAGE	RETENUES DECONNECTEES	Grand Jouan 47006356	GAEC STUYK	BORDES	BRUGNAC	0		2 000
PE70	47	ETIAGE	RETENUES DECONNECTEES	Les Pradles 47006351	GAEC STUYK	Les Pradles	BRUGNAC	0		30 000
PE70	47	ETIAGE	RETENUES DECONNECTEES	LATANE 47003008	GASPAROTTO BENOIT	Latané	LAPARADE	0		700
PE70	47	ETIAGE	RETENUES DECONNECTEES	LES BERNATS 47003009	GASPAROTTO BENOIT	Saint Jean	LAPARADE	0		1 000
PE70	47	ETIAGE	RETENUES DECONNECTEES	AUX LIONNES 47000585	GFA LANXADE FRERES	AUX LIONNES	MONBAHUS	0		130
PE70	47	ETIAGE	RETENUES DECONNECTEES	La Marchande 47001192	GRANDCOIN Claude	La Marchande	MONTASTRUC	0		21 250
PE70	47	ETIAGE	RETENUES DECONNECTEES	Fustie 47001230	GROSSIA CHRISTOPHE	Fustie	TOMBEBOEUF	0		26 800
PE70	47	ETIAGE	RETENUES DECONNECTEES	Labourdelle 47001226	GROSSIA CHRISTOPHE	Labourdelle	COULX	0		15 000
PE70	47	ETIAGE	RETENUES DECONNECTEES	BICHET 47005758	GURAUD MARIE-PAULE	BICHET	PINEL HAUTERIVE	0		60
PE70	47	ETIAGE	RETENUES DECONNECTEES	La Madaterie 47001173	GUYOT CHARLES	La Madaterie	MONCLAR	0		10 000
PE70	47	ETIAGE	RETENUES DECONNECTEES	BERNINE 47001325	MAISONNEUVE LOUIS	BERNINE	TONNEINS	0		13 350
PE70	47	ETIAGE	RETENUES DECONNECTEES	Faura 47001367	MASLE DOMINIQUE	Faura	SEGALAS	0		14 500

OUGC GARONNE AVAL DROPT - PAR 2020/2021

PE	DPT	PERIODE	TYPE DE RESSOURCE	Ressource de prélèvement	PRELEVEUR	Lieu-dit implantation	commune de l'ouvrage	Débit en m3/h	Surface en ha	VOLUME AUTORISE en m ³
PE70	47	ETIAGE	RETENUES DECONNECTEES	Labarde 47001366	MASLE DOMINIQUE	Labarde	SEGALAS	0		25 000
PE70	47	ETIAGE	RETENUES DECONNECTEES	Coupine-Besse 47001253	MAURIN SYLVIE	Coupine-Besse	VILLEBRAMAR	0		24 250
PE70	47	ETIAGE	RETENUES DECONNECTEES	AUGES 47000386	MORISSET CHRISTOPHE	Auges	BRUGNAC	0		37 500
PE70	47	ETIAGE	RETENUES DECONNECTEES	LA MOTHE 47000385	MORISSET CHRISTOPHE	Lamothe	BRUGNAC	0		7 000
PE70	47	ETIAGE	RETENUES DECONNECTEES	Labarthe 47000384	MORISSET CHRISTOPHE	Labarthe	BRUGNAC	0		5 488
PE70	47	ETIAGE	RETENUES DECONNECTEES	Passagère 47000387	MORISSET CHRISTOPHE	Passagère	BRUGNAC	0		7 700
PE70	47	ETIAGE	RETENUES DECONNECTEES	Vinayre 47001249	ORIFELLI DENIS	Vinayre	TOURTIRES	0		30 000
PE70	47	ETIAGE	RETENUES DECONNECTEES	Lentignac 47000615	PALARIC JEAN-PIERRE	Lentignac	MOULINET	0		17 000
PE70	47	ETIAGE	RETENUES DECONNECTEES	TOURON 47001234	PHILIPPON SOLANGE	TOURON	TOURTIRES	0		25 000
PE70	47	ETIAGE	RETENUES DECONNECTEES	ROC DE LABRA 47002196	RAFFAELLO DANIELE	Joncas	VARES	0		15 000
PE70	47	ETIAGE	RETENUES DECONNECTEES	Le Colombier (1) 47000415	RAZAT JEAN-CLAUDE	Le Colombier	COULX	0		2 000
PE70	47	ETIAGE	RETENUES DECONNECTEES	Le Colombier (3) 47000416	RAZAT JEAN-CLAUDE	Le Colombier	COULX	0		1 500
PE70	47	ETIAGE	RETENUES DECONNECTEES	BORDENEUVE 47000510	REVERDY THIERRY	Bordeneuve-nord	BEAUGAS	0		45 000
PE70	47	ETIAGE	RETENUES DECONNECTEES	Maivezy 47000513	REVERDY THIERRY	Maivezy	BEAUGAS	0		6 900
PE70	47	ETIAGE	RETENUES DECONNECTEES	AUX TEOUILLES 47000520	ROUX JEAN-JACQUES	AUX TEOUILLES	BEAUGAS	0		38 000
PE70	47	ETIAGE	RETENUES DECONNECTEES	GAMOTS BAS 47001934	SARL DE L.G.L.	Gamots Bas	CANCON	0		60 600
PE70	47	ETIAGE	RETENUES DECONNECTEES	A LASSERRE 47002485	SCOA BOURDIE	A LASSERRE	MONTASTRUC	0		35 000
PE70	47	ETIAGE	RETENUES DECONNECTEES	Peyreguilhat 47002756	SCOA DE BELLEUVE	Peyreguilhat	LAPARADE	0		120 000
PE70	47	ETIAGE	RETENUES DECONNECTEES	PEYREGUILLOT 47002943	SCOA DE BELLEUVE	PEYREGUILLOT	LAPARADE	0		280 000
PE70	47	ETIAGE	RETENUES DECONNECTEES	GRAND CATEAU 47002002	SCOA DE DASPE	GRAND CATEAU	FAUILLET	0		24 830
PE70	47	ETIAGE	RETENUES DECONNECTEES	MONTINEL 47002062	SCOA DE LAMERIQUE	MONTINEL	MONTASTRUC	0		8 000
PE70	47	ETIAGE	RETENUES DECONNECTEES	Terre Blanche 47000612	SCOA DE TERRE BLANQUE	Terre Blanche	MOULINET	0		25 000
PE70	47	ETIAGE	RETENUES DECONNECTEES	BIDOUE 47001866	SCOA DU MAYNE	BIDOUE	CANCON	0		3 000
PE70	47	ETIAGE	RETENUES DECONNECTEES	GAMOTS BAS 47001934	SCOA DU MAYNE	GAMOTS BAS	CANCON	0		60 600
PE70	47	ETIAGE	RETENUES DECONNECTEES	Blanchou 47001187	SCOA LE PARISIEN	Blanchou	MONCLAR	0		7 000
PE70	47	ETIAGE	RETENUES DECONNECTEES	Fougassie 47001190	SCOA LE PARISIEN	Fougassie	PINEL HAUTERIVE	0		5 000
PE70	47	ETIAGE	RETENUES DECONNECTEES	Lamanothe/couret-bas 47001188	SCOA LE PARISIEN	Lamanothe/couret-bas	PINEL HAUTERIVE	0		60 000
PE70	47	ETIAGE	RETENUES DECONNECTEES	Tuffery 47000426	SCOA LE PARISIEN	Tuffery	LAPARADE	0		7 000
PE70	47	ETIAGE	RETENUES DECONNECTEES	PETRIN OUEST 47001204	SCOA SAURON VERGNASSADE	PETRIN OUEST	MONTASTRUC	0		20 600
PE70	47	ETIAGE	RETENUES DECONNECTEES	POUTOUNET 47001206	SCOA SAURON VERGNASSADE	POUTOUNET	MONTASTRUC	0		4 200
PE70	47	ETIAGE	RETENUES DECONNECTEES	VERGNASSADE 47001205	SCOA SAURON VERGNASSADE	VERGNASSADE	MONTASTRUC	0		18 000
PE70	47	ETIAGE	RETENUES DECONNECTEES	Garrigou 1 47001213	SCOA SAUVEURS D'AUTOMNE	Garrigou 1	PINEL HAUTERIVE	0		30 000
PE70	47	ETIAGE	RETENUES DECONNECTEES	LA BORDE DE MADAME 47001211	TASSIE PIERRE	LA BORDE DE MADAME	MONTASTRUC	0		40 000
PE70	47	ETIAGE	RETENUES DECONNECTEES	Mouguès 47001200	TASSIE PIERRE	Mouguès	MONTASTRUC	0		75 000
PE70	47	ETIAGE	RETENUES DECONNECTEES	LAVERGNERE 47006884	VINCENT JEAN-CHRISTOPHE	LAVERGNERE	CASTELMORON SUR LOT	0		1 500
PE 70 - RETENUES DECONNECTEES - ETIAGE										4 804 098

Annexe 3 : Ajustement des volumes demandés et coefficients d'ajustement

En application de l'article 13.2 des Arrêtés inter-préfectoraux portant autorisation unique pluriannuelle de prélèvement d'eau pour l'irrigation agricole sur le sous-bassin Garonne aval Dropt, Périmètres élémentaires 60, 61, 62, 67 et 70, il a été appliqué le coefficient :

$$(\Sigma V_{\text{demande}} - V_{\text{prelevable}} / \Sigma v_{\text{demande}})$$

$$\text{Donc } V \text{ individuel} = V \text{ demande} (1 - \Sigma V_{\text{demande}} - V_{\text{autorise}} / \Sigma v_{\text{demande}})$$

Périmètres élémentaires	ressources	Périodes écrêtées	Volumes demandés	Volume de l'AUP (rappel)	Coefficients d'ajustement appliqués
60 DROPT	Eaux superficielles	Etiage	10 330 246	10 315 000	0,9950
	Nappes déconnectées	Étiage	783 879	735 000	0,9376
		Hors-étiage	315 830	307 000	0,9720
67 SEOUNE	Eaux superficielles	Étiage	2 806 526	2 780 000	0,9884
	Nappes déconnectées	Etiage	359 307	320 000	0,8906
		Hors-étiage	89 952	77 500	0,8615
70 TOLZAC	Eaux superficielles	Etiage	943 208	920 000	0,9753

DDTM DE LA GIRONDE

33-2020-07-17-008

Arrêté préfectoral du 17 juillet 2020
portant désignation des membres de la commission
technique départementale de la pêche en Gironde



Arrêté du **17 JUIL. 2020**

**portant désignation des membres de la commission technique départementale
de la pêche en Gironde**

VU le Code de l'Environnement et notamment l'article R.435-14 relatif à la commission technique départementale de la pêche,
VU l'arrêté ministériel du 28 août 1987 modifié par décret n° 88-199 du 29 février 1988 fixant la composition de la Commission Technique Départementale de la Pêche,
VU l'arrêté préfectoral donnant délégation de signature à Monsieur le Directeur Départemental des Territoires et de la Mer de la Gironde, en matière d'Environnement,
VU l'arrêté de subdélégation de signature générale du Directeur Départemental des Territoires et de la Mer de la Gironde,
VU l'arrêté ministériel du 11 décembre 2015 portant approbation du modèle de cahier des charges pour l'exploitation du droit de pêche de l'Etat dans les eaux mentionnées à l'article L.435-1 du Code de l'Environnement pour la période du 1er janvier 2017 au 31 décembre 2021,
VU l'arrêté préfectoral du 18 juillet 2017 fixant la composition de la Commission Technique Départementale de la Pêche en Gironde,
VU la demande de modification de la Fédération des Associations Agréées de Pêche et de Protection du Milieu Aquatique de la Gironde en date du 22/11/2019 suite au Conseil d'Administration du 09/10/2019,
VU l'avis du Directeur Départemental des Territoires et de la Mer de la Gironde,

ARRÊTE

Article premier : La Commission Technique Départementale de la Pêche en Gironde est composée des membres suivants :

- Monsieur le Préfet de la Gironde ou son représentant,
- Monsieur le Directeur Départemental des Territoires et de la Mer ou son représentant (DDTM),
- Monsieur le Directeur Régional de l'Équipement, de l'Aménagement et du Logement ou son représentant (DREAL),
- Monsieur le Directeur Départemental des Finances Publiques ou son représentant (DDFIP),
- Monsieur le Chef du Service Départemental de Gironde de l'Office Français de la Biodiversité ou son représentant (OFB),
- Monsieur le Directeur Adjoint délégué à la Mer et au Littoral ou son représentant (DDTM / Mer et Littoral),
- Monsieur le Directeur de la Caisse Départementale de Mutualité Sociale Agricole ou son représentant (MSA),
- Monsieur le Président de la Chambre d'Agriculture de la Gironde ou son représentant,
- Monsieur le Président de l'Association Agréée des Pêcheurs Professionnels en Eau Douce de la Gironde ou son représentant (AAPPED 33),
- un marin pêcheur professionnel pratiquant la pêche sur le DPF et membre de l'AAPPED33
- Monsieur le Président de la Fédération Départementale des Associations Agréées pour la Pêche et la Protection du Milieu Aquatique de la Gironde ou son représentant (FDAAPPMA 33),

- Monsieur DUPHIL Dominique, Membre du Conseil d'Administration de la Fédération Départementale des Associations Agréées pour la Pêche et la Protection du Milieu Aquatique de la Gironde,
- Monsieur VERNAUDON Bernard, Membre du Conseil d'Administration de la Fédération Départementale des Associations Agréées pour la Pêche et la Protection du Milieu Aquatique de la Gironde,
- Monsieur le Président de l'Association Départementale Agréée des Pêcheurs Amateurs aux Engins et aux Filets de la Gironde ou son représentant (ADAPAEF 33),

Article 2 : Les membres de la Commission Technique Départementale de la Pêche sont nommés pour la durée des baux de pêche consentis par l'Etat pour l'exploitation de son droit de pêche, soit, **jusqu'au 31 décembre 2021.**

Article 3 : L'arrêté préfectoral du 8 juillet 2017 susvisé est abrogé à compter de la date de signature du présent arrêté.

Article 4 : Le présent arrêté peut faire l'objet d'un recours devant le Tribunal Administratif de Bordeaux dans le délai de deux (2) mois, à compter de sa date de notification ou de publication.

Article 5 : M. le Directeur Départemental des Territoires et de la Mer de la Gironde est chargé de l'exécution du présent arrêté.

Bordeaux, le **17 JUIL. 2020**

La préfète



Pour la Préfète et par délégation,
le Secrétaire Général

Thierry SUQUET

DDTM DE LA GIRONDE

33-2020-07-17-005

Arrêté préfectoral fixant la composition de la commission départementale suite bilan SRU 2017-2019

*Arrêté préfectoral fixant la composition de la commission départementale suite bilan SRU
2017-2019*



**PRÉFÈTE
DE LA GIRONDE**

*Liberté
Égalité
Fraternité*

**Direction Départementale des Territoires et de la Mer
Service Habitat, Logement, Construction Durable
Unité Développement des Politiques de l'Habitat Durable**

Arrêté du

17 JUIL. 2020

n°

fixant la composition de la commission départementale suite au bilan SRU pour la période 2017-2019

La Préfète de la Gironde

VU le code de la construction et de l'habitation et notamment les articles L.302-9-1-1 et R 302-25 ;

VU l'instruction gouvernementale du 23 juin 2020 relative à la mise en œuvre de la procédure de constat de carence dans le cadre du bilan de la sixième période triennale 2017-2019 ;

CONSIDÉRANT qu'il y a lieu de fixer la composition de la commission départementale en application de l'article L. 302-9-1-1 du code de la construction et de l'habitation ;

SUR PROPOSITION de Monsieur le Secrétaire général de la Gironde ;

ARRÊTE

Article premier :

La commission départementale prévue à l'article L302-9-1-1 du code de la construction et de l'habitation est présidée par la Préfète du Département de la Gironde ou son représentant.

La commission est composée comme suit :

- le Sous-Préfet d'Arcachon pour les communes de la communauté d'agglomération du Bassin d'Arcachon Sud ;
- le Sous-Préfet de Libourne pour les communes de la communauté d'agglomération du Libournais et de la communauté de communes du Pays Foyen ;
- le maire, ou son représentant, des communes de Le Bouscat, Saint-Aubin-de-Médoc, Gradignan, Le Taillan-Médoc, Arcachon, Gujan-Mestras, Le Teich, La Teste-de-Buch, Izon, Pineuilh, Saint-Denis-de-Pile, Cestas et Sainte-Eulalie.
- le président de l'établissement public de coopération intercommunale compétent en matière d'habitat dont la commune concernée est membre ou son représentant soit :

Cité administrative
2 rue Jules Ferry – BP 90
33090 Bordeaux Cedex
Tél : 05 56 93 30 33
catherine.alvarez@gironde.gouv.fr
www.gironde.gouv.fr

1/3

Bordeaux Métropole, la communauté d'agglomération du Libournais, la communauté d'agglomération du Bassin d'Arcachon Sud, la communauté de communes du Secteur de Saint-Loubès, la communauté de communes du Pays Foyen et la communauté de communes Jalle-Eau-Bourde.

- le président du Conseil Départemental de la Gironde ou son représentant.
- le président de la Conférence Départementale HLM ou son représentant.
- les présidents ou directeurs des organismes HLM ou leur représentant disposant d'un patrimoine sur le territoire des communes sus-visées soit : Aquitanis, Enéal, Domofrance, Mésolia Habitat, Gironde Habitat, Clair-sienne, CDC Habitat, ICF Habitat Atlantique, Villogia SA, Erilia, Immobilière Atlantique Aménagement, Toit Girondin, Logis Atlantique.
- les présidents des associations agréées ou leur représentant dont l'un des objets est l'insertion ou le logement des personnes défavorisées, œuvrant dans le département :
 - Association Habitat et Humanisme
 - Le Prado
 - CAIO
 - la Fédération des Acteurs de la Solidarité.

Article 2 :

Cette commission est chargée, pour les communes n'ayant pas respecté la totalité de leur objectif triennal, de l'examen du respect des obligations de réalisation de logements sociaux, de l'examen des difficultés rencontrées par la commune l'ayant empêchée de remplir la totalité de ses objectifs, de l'analyse les possibilités et les projets de réalisation de logements sociaux sur le territoire de la commune et de la définition des solutions permettant d'atteindre ces objectifs.

Si la commission parvient à déterminer des possibilités de réalisation de logements sociaux correspondant à l'objectif triennal passé sur le territoire de la commune, elle peut recommander l'élaboration, pour la prochaine période triennale, d'un échéancier de réalisations de logements sociaux permettant, sans préjudice des obligations fixées au titre de la prochaine période triennale, de rattraper le retard accumulé au cours de la période triennale échue.

Si la commission parvient à la conclusion que la commune ne pouvait, pour des raisons objectives, respecter son obligation triennale, elle saisit, avec l'accord du maire concerné, une commission nationale placée auprès du ministre chargé du logement.

Article 3 :

L'arrêté préfectoral du 23 septembre 2008 relatif à la composition de la commission départementale, modifié par les arrêtés préfectoraux en date du 21 juin 2011, 2 juin 2014 et 20 mars 2017 est abrogé.

Article 4 :

Monsieur le Secrétaire général de la Préfecture de Gironde et Monsieur le Directeur Départemental des Territoires et de la Mer de la Gironde sont chargés, chacun pour ce qui le concerne, de l'exécution du présent arrêté qui sera publié au recueil des actes administratifs de l'Etat et notifié aux intéressés.

Bordeaux, le 17 JUIL. 2020


Pour la Préfète et par délégation,
le Secrétaire général

Thierry SUQUËT

Délais et voies de recours :

Conformément à l'article R.421-1 du code de justice administrative, la présente décision peut faire l'objet d'un recours contentieux, dans le délai de deux mois à compter de sa notification, devant le tribunal administratif de Bordeaux. Elle peut également faire l'objet d'un recours gracieux auprès de Monsieur le Préfet de Gironde. Pour les décisions prises à compter du 1er décembre 2018., le tribunal administratif peut-être saisi par l'application informatique "Télérecours citoyens" accessible par le site Internet "www.telerecours". Cette démarche interrompt le délai de recours contentieux, ce dernier devant être introduit dans le délai de deux mois suivant une décision implicite ou explicite de l'autorité compétente (le silence de l'administration pendant un délai de deux mois valant décision implicite de rejet).

DDTM DE LA GIRONDE

33-2020-07-16-001

Arrêté préfectoral SEN2020/07/03-072 portant
modification de zones de protection intégrale au sein de la
réserve naturelle nationale du banc d'Arguin

**Arrêté du
n° SEN2020/07/03-072**

portant modification de zones de protection intégrale au sein de la réserve naturelle nationale du banc d'Arguin

La Préfète de la Gironde

VU le Code de l'Environnement Titre III Chapitre II ;

VU le décret n° 2017-945 du 10 mai 2017 portant extension et modification de la réserve naturelle du Banc d'Arguin et notamment son article 6.

CONSIDÉRANT que la réserve naturelle nationale du banc d'Arguin a vocation à protéger des enjeux de biodiversité particuliers, et notamment la reproduction de différentes espèces d'oiseaux, les formations végétales de dunes blanches et grises atlantiques, ainsi que les herbiers de zostères ;

CONSIDÉRANT qu'il convient de définir des zones de protection intégrale destinées à la nutrition, au repos et à la reproduction des oiseaux, ainsi que la préservation de la flore remarquable.

ARRÊTE

ARTICLE premier : Il est créé sur le territoire de la réserve naturelle nationale du Banc d'Arguin trois zones de protection intégrale.

Ces zones sont définies comme les périmètres formés par chacun des trois groupes de points répertoriés au tableau en annexe au présent arrêté. La localisation de ces points et de ces zones est présentée sur la carte en annexe du présent arrêté, relativement au contour des terres émergées par marée haute de coefficient proche de 45, relevé en mars 2020..

Les zones de protection intégrale sont signalées sur le terrain par un balisage spécifique pouvant notamment être constitué de panneaux, bouées ou poteaux reliés par un filin, en fonction des conditions locales de pose.

ARTICLE 2 : Conformément à l'article 6 du décret du 10 mai 2017 sus-visé, toute activité est interdite au sein de ces zones de protection intégrale, y compris l'accès piéton, à l'exception :

- des opérations réalisées par le gestionnaire dans le cadre de la mise en œuvre du plan de gestion de la réserve ;
- des activités de police et de secours ;
- des travaux et des activités scientifiques dûment autorisés par le Préfet conformément au décret sus-visé.

ARTICLE 3 : L'arrêté préfectoral du 13 juin 2019 portant création de zones de protection intégrale au sein de la réserve naturelle nationale du banc d'Arguin est abrogé.

ARTICLE 4 : Le présent arrêté peut faire l'objet d'un recours dans un délai de deux mois à compter de sa publication devant le tribunal administratif de Bordeaux. Le tribunal administratif peut être saisi par l'application informatique « télérecours citoyens » accessible par le site internet « www.telerecours.fr ».

ARTICLE 5 - Le Préfet Maritime de l'Atlantique, le Secrétaire Général de la Préfecture de la Gironde, le Directeur départemental des territoires et de la Mer de la Gironde, le Président du parc Naturel Marin du Bassin d'Arcachon, le Délégué Régional Nouvelle-Aquitaine de l'Office Français de la Biodiversité, le gestionnaire de la Réserve Naturelle Nationale du banc d'Arguin sont chargés, chacun en ce qui le concerne, de l'exécution du présent arrêté.

Bordeaux, le 6 JUL. 2020
Pour la Préfète et par délégation,
le Secrétaire Général

Thierry SUQUET

Cité administrative
2 rue Jules Ferry – BP 90
33090 Bordeaux Cedex
Tél : 05 56 93 30 33
Mél : ddtm-sner@gironde.gouv.fr
www.gironde.gouv.fr

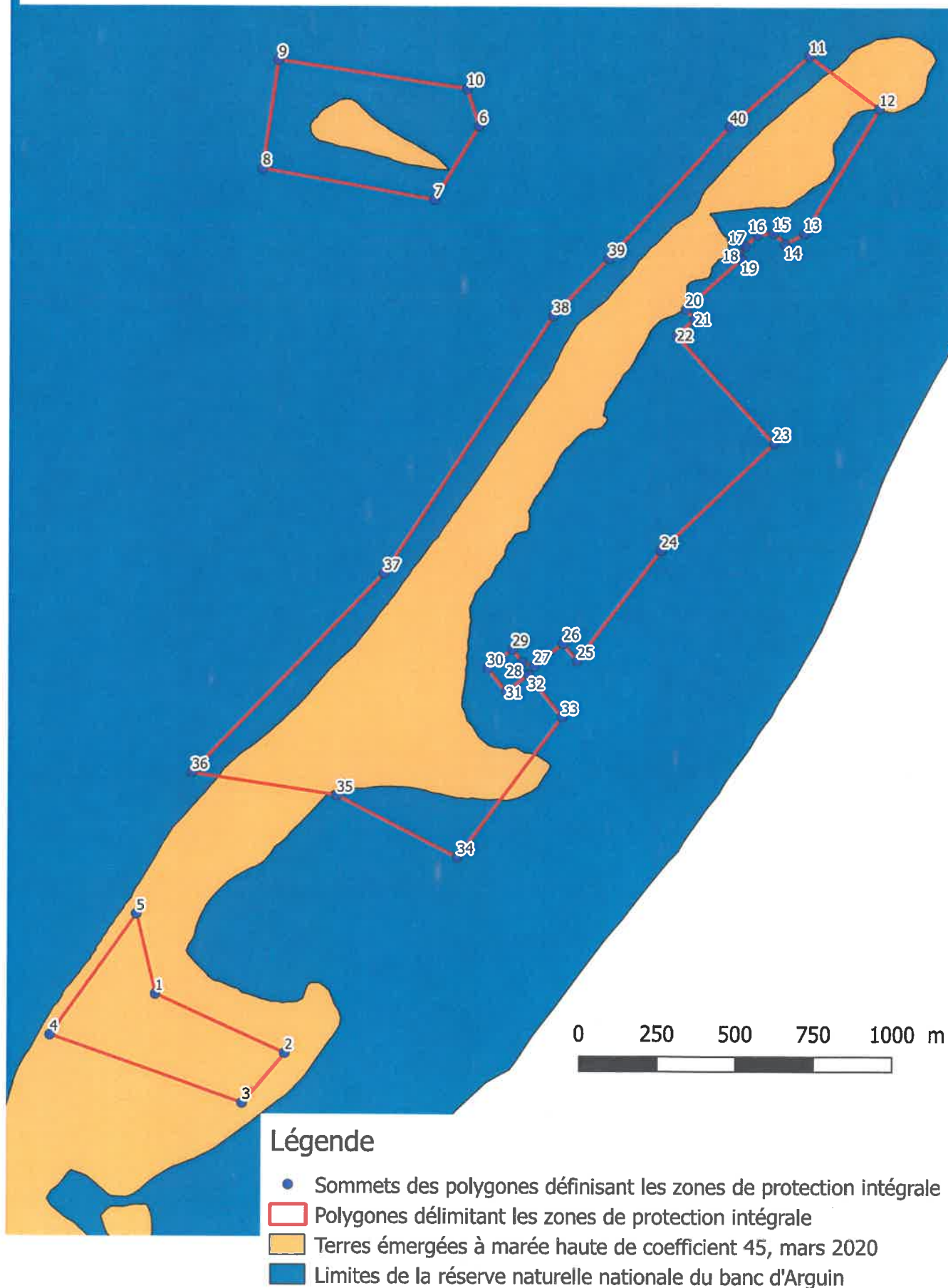
ANNEXE à l'arrêté SEN2020/07/03-072 portant création de zones de protection intégrale au sein de la réserve naturelle nationale du banc d'Arguin : tableau de définition des points constituant le périmètre des zones de protection intégrale.

Les points numérotés de 1 à 5 définissent le périmètre de la zone dite « Arguin Sud ».
 Les points numérotés de 6 à 10 définissent le périmètre de la zone dite « Toulinguet ».
 Les points numérotés de 11 à 40 définissent le périmètre de la zone dite « Arguin Nord ».

Zone	Surface approximative de la zone (ha)	N° du point	Longitude	Latitude
ZPI Arguin Sud	17	1	362565	6394841
		2	362979	6394653
		3	362844	6394493
		4	362231	6394710
		5	362504	6395098
ZPI Toulinguet	22	6	363592	6397633
		7	363449	6397399
		8	362900	6397497
		9	362950	6397844
		10	363553	6397754
ZPI Arguin Nord	167	11	364650	6397862
		12	364873	6397693
		13	364634	6397293
		14	364572	6397259
		15	364536	6397295
		16	364483	6397288
		17	364445	6397252
		18	364425	6397222
		19	364433	6397211
		20	364256	6397050
		21	364285	6397018
		22	364226	6396965
		23	364538	6396619
		24	364178	6396272
		25	363911	6395916
		26	363866	6395971
		27	363773	6395898
		28	363736	6395911
		29	363703	6395953
		30	363625	6395891
		31	363684	6395815
		32	363755	6395871
		33	363863	6395734
		34	363530	6395283
		35	363143	6395481
		36	362679	6395552
		37	363292	6396196
		38	363830	6397026
		39	364009	6397211
		40	364395	6397635

Les coordonnées sont exprimées en Lambert93.

Cité administrative
 2 rue Jules Ferry – BP 90
 33090 Bordeaux Cedex
 Tél : 05 56 93 30 33
 Mél : ddtm-sner@gironde.gouv.fr
 www.gironde.gouv.fr



DDTM33

33-2020-07-20-004

Arrêté modifiant l'arrêté préfectoral du 25 novembre 2019
portant approbation de cahier des charges de cession de
terrain du lot 8.9, Domaine Armagnac Sud dans la zone
d'aménagement concerté "Bordeaux Saint-Jean Belcier"
sur la commune de Bordeaux

*arrêté modifiant l'arrêté du 25 novembre 2019 portant approbation de CGCT du lot 8.9, domaine
Armagnac sud dans la ZAC Saint-Jean Belcier à Bordeaux*



**PRÉFÈTE
DE LA GIRONDE**

*Liberté
Égalité
Fraternité*

**Direction Départementale des Territoires et de la Mer
Service Aménagement Urbain
Unité Grands Projets de Bordeaux**

Arrêté du 20 JUIL. 2020

modifiant l'arrêté préfectoral du 25 novembre 2019 portant approbation de cahier des charges de cession de terrain du lot 8.9, Domaine Armagnac Sud dans la zone d'aménagement concerté « Bordeaux Saint-Jean Belcier », sur la commune de Bordeaux

La Préfète de la Gironde

VU le code de l'urbanisme, et notamment ses articles L.311-11 et L.311-6, D311-11-1 et D311-11-2 ;

VU l'arrêté préfectoral du 29 janvier 2013 portant création de la zone d'aménagement concerté « Bordeaux Saint-Jean Belcier » sur la commune de Bordeaux, sous la maîtrise d'ouvrage de l'Etablissement Public d'Aménagement Bordeaux Euratlantique ;

VU l'arrêté préfectoral du 29 novembre 2019 approuvant le cahier des charges de cession de terrain pour le lot 8.9 situé 200 boulevard Albert 1^{er} à Bordeaux, sur une parcelle à détacher de la parcelle cadastrée BZ 191 et autorisant une surface de plancher de 16 438 m² ;

VU la demande de l'Etablissement Public d'Aménagement Bordeaux Euratlantique en date du 6 juillet 2020 d'approbation de l'avenant n° 1 au cahier des charges de cession de terrain, afin d'acter la modification de la surface de plancher que le constructeur est autorisé à construire. La surface autorisée au titre du lot 8.9 est désormais de 17 172 m²

CONSIDÉRANT que le cahier des charges de cession de terrain proposé est conforme au PLU de Bordeaux Métropole et au dossier de réalisation de la ZAC « Bordeaux Saint-Jean Belcier » ;

ARRÊTE

Article premier : Le présent arrêté modifie l'arrêté préfectoral du 25 novembre 2019 publié au recueil des actes administratifs des services de l'État en Gironde.

Article 2 : est approuvé l'avenant n° 1 au cahier des charges de cession de terrain annexé, consultable pendant les 2 mois de recours à la maison du projet de l'Etablissement Public d'Aménagement Bordeaux Euratlantique 74 – 79 rue Carle Vernet 33800 Bordeaux, aux heures d'ouverture : du mercredi au samedi de 14h à 18h.

Article 3 : le présent arrêté sera publié au recueil des actes administratifs des services de l'État en Gironde. Il sera en outre affiché au siège de Bordeaux Métropole et à la mairie de Bordeaux pendant un mois.

Article 4 : en application des dispositions des articles R.421-1 et R.421-5 du code de justice administrative, le présent arrêté peut faire l'objet d'un recours contentieux devant le tribunal administratif de Bordeaux dans le délai de deux mois à compter de sa publication. Le tribunal administratif peut être saisi par l'application informatique « Télérecours citoyens » accessible par le site internet www.telerecours.fr.

2 Esplanade Charles-de-Gaulle
CS 41397- 33077 Bordeaux Cédex
Tél : 05 56 90 60 60

Article 5 : le Secrétaire Général de la Préfecture, le Directeur Départemental des Territoires et de la Mer de la Gironde, le Directeur Général de l'Etablissement Public d'Aménagement Bordeaux Euratlantique, le Président de Bordeaux Métropole, le Maire de Bordeaux, sont chargés, chacun en ce qui le concerne, de l'exécution du présent arrêté.

Bordeaux, le 20 JUL. 2020

La Préfète

Pour la Préfète et par délégation,
le Secrétaire Général

Thierry SUQUET

**AVENANT AU CAHIER DES CHARGES DE CESSION
OU DE LOCATION DES TERRAINS
(C.C.C.T.)
SITUÉS À L'INTÉRIEUR DU PÉRIMÈTRE DE LA ZAC SAINT JEAN
BELCIER**

Domaine Armagnac Sud

Lot : 8.9

Réservataire : SCI ADIM NA

Localisation : Bordeaux

AVENANT n°1
AU CAHIER DES CHARGES DE CESSIION OU DE LOCATION DES TERRAINS (C.C.C.T.)
SITUES A L'INTERIEUR DU PERIMETRE DE LA ZAC SAINT JEAN BELCIER - LOT 8.9
APPROUVE PAR MADAME LA PRÉFÈTE DE LA GIRONDE LE 25 NOVEMBRE 2019

ARTICLE 1 :

En application des articles L311-1 et L311-6 du Code de l'urbanisme et du C.C.C.T lot 8.9 approuvé par arrêté de Madame la Préfète de la Gironde le 25 novembre 2019, l'article 3 dudit C.C.C.T est modifié et remplacé par ce qui suit :

«Article 3 : Objet de la cession

« La cession ou la location est consentie en vue de la réalisation du programme de bâtiments défini dans l'acte de cession ou de location.

Ces bâtiments devront être édifiés conformément aux dispositions du PLU en vigueur à la date du dépôt et du titre II ci-après.

La présente cession est consentie en vue de la construction, dans les conditions définies ci-dessous, d'un projet immobilier qui s'implantera sur une parcelle à détacher des parcelles suivantes :

DESIGNATION CADASTRALE			
Section	N°	Adresse ou lieudit	Contenance
BZ	191	200 bd Albert 1er	02 ha 82 a 15 ca

La superficie du terrain cédé est d'environ : **3626 m²**

La surface de plancher des locaux que le constructeur est autorisé à construire sur la parcelle ci-dessus désignée est de : **17 172 m²**

Cette surface de plancher est destinée à la réalisation d'un projet immobilier à usage de :

Programme	Surface de Plancher (m ² SDP)
Bureaux	16 157
Commerces	1 015

Le constructeur ne pourra déposer de demande de permis de construire modificatif (que cette demande augmente ou non la surface de plancher, qu'elle modifie ou non l'affectation des biens) qu'après accord préalable et exprès de l'aménageur et ce pendant toute la durée de réalisation de la ZAC BORDEAUX SAINT-JEAN BELCIER ».


ARTICLE 2 :

Les autres clauses du C.C.C.T lot 8.9 approuvé le 25 novembre 2019 par arrêté de Madame la Préfète de la Gironde demeurent inchangées.

Lu et approuvé

À Bordeaux, le.....**20 JUIL**.....**2020**

Madame la Préfète de la Gironde.


Pour la Préfète et par délégation,
le Secrétaire Général
Thierry SUQUET

DIRECCTE UD GIRONDE

33-2020-07-22-002

arrêté N° 2020-0002-UD33 de subdélégation de signature
en matière d'inspection du travail du directeur de l'UD de
la gironde de la Direccte Nouvelle Aquitaine



**MINISTÈRE
DU TRAVAIL,
DE L'EMPLOI
ET DE L'INSERTION**

*Liberté
Égalité
Fraternité*

Direction régionale des entreprises de la concurrence de la
consommation du travail et de l'emploi Nouvelle-Aquitaine
Unité départementale de Gironde
Pôle Travail

Direction
118, Cours du Maréchal Juin
33075 Bordeaux cédex

SUBDÉLÉGATION DE SIGNATURE EN MATIÈRE D'INSPECTION DU TRAVAIL
DU DIRECTEUR DE L'UNITÉ DÉPARTEMENTALE DE LA GIRONDE
DE LA DIRECTION RÉGIONALE DES ENTREPRISES, DE LA CONCURRENCE, DE
CONSOMMATION, DU TRAVAIL ET DE L'EMPLOI
DE NOUVELLE-AQUITAINE

DU 22 JUILLET 2020

N° 2020-0002-UD33

**La directrice régionale adjointe des entreprises, de la concurrence, de
la consommation, du travail et de l'emploi de Nouvelle-Aquitaine,
chargée des fonctions de responsable de l'unité départementale de la
Gironde ;**

Vu le code du travail, et notamment l'article R 8122-2 ;

Vu le code rural et de la pêche maritime ;

Vu le décret n° 2009-1377 du 10 novembre 2009 modifié relatif à
l'organisation et aux missions des directions régionales des entreprises, de la
concurrence, de la consommation, du travail et de l'emploi ;

Vu le décret n° 2015-1689 du 17 décembre 2015 portant diverses mesures
d'organisation et de fonctionnement dans les régions de l'administration
territoriale de l'Etat ;

Vu la décision du n° 2020-T-NA-04 portant délégation de signature du DIRECCTE en matière d'Inspection du Travail à la directrice de l'unité départementale de la Gironde ;

Vu l'arrêté ministériel du 31 juillet 2018 portant nomination de madame Franco-Millet, directrice régionale adjointe des entreprises, de la concurrence, de la consommation, du travail et de l'emploi de Nouvelle-Aquitaine, chargée des fonctions de responsable de l'unité départementale de la Gironde ;

DÉCIDE

Article 1er. Délégation permanente est donnée à Mme Elisabeth FRANCO-MILLET, directrice régionale adjointe des entreprises, de la concurrence, de la consommation, du travail et de l'emploi de Nouvelle Aquitaine, Responsable de l'Unité départementale de la Gironde, à l'effet de signer, au nom du directeur régional des entreprises, de la concurrence, de la consommation, du travail et de l'emploi de Nouvelle-Aquitaine les actes et décisions ci-dessous mentionnés pour lesquels la responsable de l'unité départementale a reçu délégation du directeur régional :

ARTICLES DU CODE DU TRAVAIL ET AUTRES DISPOSITIONS LEGALES ET REGLEMENTAIRES	ACTES ET DECISIONS
<i>Délégué syndical – Représentant section syndicale</i>	
L.2143-11 et R.2143-6	Décision autorisant ou refusant la suppression du mandat de délégué syndical
L.2142-1-2, L.2143-11 et R.2143-6	Décision autorisant ou refusant la suppression du mandat de représentant d'une section syndicale
<i>Comité social et économique</i>	
L.2313-5, R.2313-2	Détermination du nombre et du périmètre des établissements distincts en cas de litige sur la décision de l'employeur prise sur le fondement de l'article L.2313-4
L.2313-8, R.2313-5	Détermination du nombre et du périmètre des établissements distincts au sein d'une Unité Economique et Sociale en cas de litige sur la décision de l'employeur
L.2314-13, R.2314-3	A défaut d'accord, répartition des sièges entre les différentes catégories de personnel et répartition du personnel dans les collèges électoraux
L.2316-8	CSE central et CSE d'établissements : en cas de désaccord, répartition des sièges entre les différents établissements et les différents collèges
R.2312-52	Exercice de la mission de surveillance de la dévolution des biens du comité d'entreprise et affectation des biens du CSE en cas de cessation définitive de l'activité de l'entreprise
<i>Comité de groupe</i>	
L.2333-4	Répartition des sièges entre les élus dans les collèges lorsque la moitié au moins des élus d'un ou plusieurs collèges ont été présentés sur des listes autres que syndicales

L.2333-6	Désignation du remplaçant d'un représentant du personnel ayant cessé ses fonctions, dans le cas prévu au troisième alinéa de l'article L. 2333-4
Comité d'entreprise européen	
L.2345-1, R.2345-1	Décision autorisant ou refusant la suppression d'un comité d'entreprise européen
Règlement des conflits collectifs	
R.2522-14	Avis au préfet sur la nomination des membres de la section départementale de la commission régionale de conciliation
Durée du travail	
L.3121-21 et R.3121-10	Dérogation à la durée maximale hebdomadaire absolue de travail
L.3121-24 et R.3121-16	Dérogation à la durée maximale hebdomadaire moyenne concernant une entreprise
L.3121-25 et R.3121-14	Dérogation à la durée maximale hebdomadaire maximale moyenne du travail concernant un secteur d'activité, à l'exception des demandes à portée régionale ou interdépartementale
R.3121-32	Décision de suspension de la faculté de récupération pour des établissements déterminés relevant de professions confrontées à une situation de chômage extraordinaire et prolongé
Durée du travail - Dispositions relevant du code rural	
Art. L.713-13, R.713-11, 12, et 14 du code rural et de la pêche maritime. et Art. L.3121-21, L.3121-24 et 25 du code du travail	Dérogation à la durée hebdomadaire maximale moyenne concernant un secteur d'activité agricole, à l'exception des demandes à portée interdépartementale ou régionale
	Dérogation à la durée hebdomadaire maximale moyenne concernant une entreprise agricole
	Dérogation à la durée maximale hebdomadaire absolue du travail, à l'exception des demandes à portée régionale ou interdépartementale
Durée du travail – Transport public urbain de voyageurs	
Art.5 du décret n°2000-118 du 14-02-2000 modifié	En cas de circonstances exceptionnelles, dérogation à la durée maximale hebdomadaire moyenne (<i>entreprises de transport public urbain de voyageurs</i>)
Santé et sécurité au travail	
L.1242-6 et D.1242-5 L.1251-10 et D.1251-2 L.4154-1, D.4154-3 à D.4154-6	Dérogation à l'interdiction de conclure un contrat de travail à durée déterminée ou un contrat de travail avec une entreprise de travail temporaire pour effectuer certains travaux dangereux
R.4152-17	Local dédié à l'allaitement : autorisation de dépasser provisoirement le nombre maximal d'enfants pouvant être accueillis dans un même local
R.4216-32	Dispense concernant l'aménagement des lieux de travail relativement aux risques incendie, explosion et évacuation - maître d'ouvrage
R.4227-55	Prévention des risques d'incendie et d'explosion : dispense partielle de certaines prescriptions avec mesures compensatoires
R.4228-8, art. 3 de l'arrêté du 23-07-1947 modifié	Travaux insalubres ou salissants : Décision accordant ou refusant une dispense à l'obligation de mettre à disposition des salariés des douches lorsque les travaux s'effectuent en appareil clos
R.4453-33 et 34	Décision autorisant ou refusant le dépassement des valeurs limites d'exposition aux champs électromagnétiques pour l'utilisation

	d'IRM à des fins médicales
R.4524-7	Présidence du comité interentreprises de santé et de sécurité au travail (ICPE, PPRT)
R.4533-6 et R. 4533-7	Dérogation en matière de voie et réseaux divers pour certaines opérations de bâtiment ou de génie civil
L.4721-1 à 3	Mise en demeure de prendre des mesures pour remédier à une situation dangereuse résultant d'une infraction aux dispositions des articles L 4121-1 à L. 4121-5, L. 4522-1 et L. 4221-1
L.4733-8 à L. 4733-12	Décision de suspension ou de rupture du contrat de travail ou de la convention de stage d'un jeune travailleur
L.4741-11	Avis dans le cas d'adoption par le juge d'un plan de rétablissement des conditions de santé et de travail présenté par une entreprise
Art.D.717-76 du code rural et de la pêche maritime	Décision de nomination des représentants titulaires et suppléants à la commission paritaire départementale d'hygiène, de sécurité et des conditions de travail mentionnée à l'article L.717-7 du code rural
Art. R.716-16-1 du code rural et de la pêche maritime	Décision de dérogation collective à l'échelle départementale ou infra-départementale aux règles d'hébergement des travailleurs saisonniers agricoles
<i>Alternance et apprentissage</i>	
L.6225-4 et R. 6225-9	Suspension en urgence des contrats d'apprentissage
L.6225-5	Autorisation ou refus de reprise de l'exécution du contrat de travail après suspension du contrat d'apprentissage
L.6225-6	Interdiction de recrutement de nouveaux apprentis ou de jeunes titulaires de contrats d'insertion en alternance
R. 6225-10 à R. 6225-12	Décision sur demande d'un employeur de lever une interdiction de recruter de nouveaux apprentis
<i>Jeunes âgés de moins de 18 ans, hors apprentis</i>	
L 4733-8 et R 4733-12	Suspension du contrat de travail et de la convention de stage en cas de risque sérieux d'atteinte à la santé, sécurité ou à l'intégrité physique et morale
L. 4733-9	Autorisation ou refus de reprise de l'exécution du contrat de travail ou de la convention de stage après suspension
L 4733-10	Interdiction de recruter ou d'accueillir de nouveaux jeunes âgés de moins de 18 ans, travailleurs et stagiaires
R 4733-13 et 14	Décision sur demande d'un employeur de lever l'interdiction de recruter ou d'accueillir de nouveaux jeunes âgés de moins de 18 ans, travailleurs et stagiaires

Article 2 En cas d'absence ou d'empêchement de Mme Elisabeth FRANCO-MILLET, directrice régionale adjointe de la DIRECCTE Nouvelle Aquitaine, Responsable de l'Unité départementale de la Gironde, désignée à l'article 1er, délégation est donnée aux responsables d'unité de contrôle ci-dessous :

- Monsieur Fabien GRANDJEAN, directeur adjoint du travail – Responsable de l'unité de contrôle n° 1 dénommée « Littoral »
- Monsieur Emmanuel LAGLEYSE, directeur adjoint du travail – Responsable de l'unité de contrôle UC2 dénommée « Sud-Ouest »
- Madame Corinne COULON, directrice adjointe du travail – Responsable de l'unité de contrôle UC3 dénommée « Sud-Est »
- Monsieur Sébastien RODEGHIERO, directeur adjoint du travail – responsable de l'unité de contrôle UC4 dénommée « Nord-Est »

- Monsieur Sébastien ROUDEAU, inspecteur du travail – responsable de l'unité de contrôle UC5 dénommée « Bordeaux » pour signer, en son nom, tous les actes et décisions se rapportant aux matières mentionnées dans le tableau ci-dessus

Article 3 En cas d'absence ou d'empêchement du délégataire territorialement compétent désigné ci-dessus, la présente délégation est exercée selon les modalités suivantes :

NOM et PRENOM	SI EMPECHEMENT	SI EMPECHEMENT	SI EMPECHEMENT	SI EMPECHEMENT
Fabien GRANDJEAN	Emmanuel LAGLEYSE	Sébastien RODEGHIERO	Corinne COULON	Sébastien ROUDEAU
Emmanuel LAGLEYSE	Fabien GRANDJEAN	Corinne COULON	Sébastien ROUDEAU	Sébastien RODEGHIERO
Corinne COULON	Sébastien ROUDEAU	Sébastien RODEGHIERO	Fabien GRANDJEAN	Emmanuel LAGLEYSE
Sébastien RODEGHIERO	Sébastien ROUDEAU	Emmanuel LAGLEYSE	Corinne COULON	Fabien GRANDJEAN
Sébastien ROUDEAU	Sébastien RODEGHIERO	Corinne COULON	Emmanuel LAGLEYSE	Fabien GRANDJEAN

Article 4 La directrice régionale adjointe des entreprises, de la concurrence, de la consommation, du travail et de l'emploi de Nouvelle-Aquitaine, Responsable de l'unité départementale de la Gironde est chargé de l'exécution de la présente décision, qui sera publiée au recueil des actes administratifs de la préfecture de la Gironde.

Fait à Bordeaux, le 22 juillet 2020

La directrice régionale adjointe des entreprises, de la concurrence, de la consommation, du travail et de l'emploi de Nouvelle-Aquitaine,
Responsable de l'unité départementale de la Gironde ;


Elisabeth FRANCO-MILLET

DREAL Nouvelle Aquitaine

33-2020-07-06-003

ARRÊTÉ

portant dérogation à l'interdiction de destruction d'espèces
animales protégées et de leurs habitats

Projet de Parc photovoltaïque, sur la commune de Val de
Livenne (ex-Marcillac)
Société RES



**Arrêté portant dérogation à l'interdiction de destruction d'espèces animales protégées et de leurs habitats
Projet de Parc photovoltaïque, sur la commune de Val-de-Livenne (ex-Marcillac)
Société RES**

La Préfète de la Gironde,

- VU** le Code de l'Environnement et notamment les articles L. 411-1, L. 411-2 et L. 415-3 et R. 411-1 à R. 411-14,
- VU** l'arrêté ministériel du 19 février 2007 fixant les conditions de demande et d'instruction des dérogations définies au 4° de l'article L 411-2 du code de l'environnement portant sur des espèces de faune et de flore sauvages protégées,
- VU** l'arrêté ministériel du 19 novembre 2007 fixant les listes des amphibiens et des reptiles protégés sur l'ensemble du territoire et les modalités de leur protection,
- VU** l'arrêté ministériel du 29 octobre 2009 modifié fixant la liste des oiseaux protégés sur l'ensemble du territoire et les modalités de leur protection,
- VU** l'arrêté n°33-2019-04-16-008 en date du 16 avril 2019 de Mme la Préfète de la Gironde, donnant délégation de signature à Mme Alice-Anne MEDARD, Directrice régionale de l'Environnement, de l'Aménagement et du Logement de Nouvelle-Aquitaine, dans le cadre de ses attributions et compétences, des décisions portant sur les espèces protégées,
- VU** l'arrêté n°33-2019-08-29-002 du 29 août 2019 donnant délégation de signature à certains agents placés sous l'autorité de la DREAL Nouvelle-Aquitaine - Département de la Gironde,
- VU** la demande de dérogation au régime de protection des espèces, déposée par RES le 2 avril 2019 ,
- VU** l'avis du Conseil National de Protection de la Nature en date du 28 juin 2019,
- VU** les éléments de réponse complémentaires, déposés par RES suite à l'avis du CNPN, le 17 avril 2020 ,
- VU** la consultation du public menée du 4 au 22 juin 2020 via le site internet de la DREAL Nouvelle-Aquitaine,

CONSIDÉRANT que la réflexion menée dans le cadre de la faisabilité technique et environnementale du parc photovoltaïque a permis d'étudier plusieurs scénarii ;

CONSIDÉRANT que la variante retenue permet d'éviter tout impact sur le réseau de landes humides à fort intérêt occupant la partie Ouest, Nord et Sud-Est de l'aire d'étude immédiate, constituant des biotopes de développement pour de nombreuses espèces protégées d'intérêt patrimonial (Gentiane des marais, Droséra à feuilles rondes, Droséra intermédiaire, Fadet des laïches, Engoulevent d'Europe, Fauvette pitchou, Campagnol amphibie...) ;

CONSIDÉRANT que la variante retenue permet d'éviter tout impact sur les zones de landes sèches et pelouses sablonneuses ouvertes recensées en partie Ouest et Nord de l'aire d'étude immédiate, constituant des biotopes de développement pour le Crapaud calamite, ainsi que pour un cortège d'insectes d'intérêt patrimonial ;

CONSIDÉRANT que la variante retenue permet de limiter fortement l'impact du projet sur les espèces à mœurs aquatiques, en évitant le secteur Sud-Ouest de l'aire d'étude immédiate, accueillant un réseau de mares colonisées par plusieurs espèces protégées (Utriculaire australe, Triton marbré, Grenouille agile, Salamandre tachetée, Triton palmé, Rainette méridionale), ainsi que par un lot d'Odonates déterminants ZNIEFF en Aquitaine (Cordulie à taches jaunes, Leste des bois, Leste barbare) ;

CONSIDÉRANT que la variante retenue permet d'éviter tout impact sur les habitats forestiers recensés sur l'aire d'étude immédiate, constituant des biotopes de nidification pour un large éventail d'oiseaux protégés, des zones de chasse préférentielles pour les chiroptères, ainsi que des habitats terrestres pour la majorité des espèces d'amphibiens recensés localement ;

CONSIDÉRANT que la variante retenue permet de limiter l'impact global du projet sur les zones humides, en réduisant l'emprise de zones humides concernées à moins d'1 ha, en se concentrant sur des habitats agricoles dégradés, dénués de fonctionnalité écologique notable ;

CONSIDÉRANT qu'en conséquences, **il n'y a pas d'autre solution alternative satisfaisante** au sens de l'article L.411-2 du code de l'environnement ;

CONSIDÉRANT que conformément à l'article L.411-2 du code de l'environnement, la dérogation ne nuit pas au maintien, dans un état de conservation favorable, des populations d'espèces visées par la demande dans leur aire de répartition naturelle, notamment du fait des mesures d'évitement, d'atténuation et de compensation à la destruction des habitats de repos et de reproduction des espèces animales concernées ;

CONSIDÉRANT que le projet s'inscrivant dans la stratégie de développement des énergies renouvelables de la production nationale répondant à un appel d'offres national, ce projet devant contribuer à la transition énergétique pour la croissance verte visant à réduire la facture énergétique de la France, à faire émerger des activités génératrices d'emplois et à lutter contre les émissions de gaz à effet de serre, **le projet s'inscrit dans le cadre de raisons impératives d'intérêt public majeur, y compris de nature sociale ou économique et pour des motifs qui comportent des conséquences bénéfiques primordiales pour l'environnement**, conformément à l'article L.411-2 du code de l'environnement ;

Sur la proposition du Secrétaire Général de la Préfecture,

ARRÊTE

TITRE I – OBJET DE L'AUTORISATION

ARTICLE 1 : Objet de l'autorisation

Le bénéficiaire de la dérogation est la société RES, dont le siège social est situé 330 rue du Mourelet 84000 Avignon, dans le cadre du projet de création d'un parc photovoltaïque à Val de Livenne.

ARTICLE 2 : Nature de la dérogation espèces protégées

Au sein des 19,6 ha du projet clôturé, tel que présenté dans le dossier de demande de dérogation, déposé le 2 avril 2019, le bénéficiaire est autorisé, sous réserve des conditions énoncées aux articles suivants, à déroger aux interdictions de :

- **destruction et altération des habitats d'espèces animales protégées suivantes** : Lézard des murailles *Podarcis muralis*, Lézard vert *Lacerta bilineata*, Couleuvre verte et jaune *Hierophis viridiflavus*, Couleuvre à collier helvétique *Natrix helvetica*, Triton mabré *Triturus marmoratus*, Grenouille agile *Rana dalmatina*, Rainette méridionale *Hyla meridionalis*, Fauvette grisette *Sylvia communis*, Tarier pâtre *Saxicola rubicola*, Bruant proyer *Emberiza calandra*, Bruant zizi *Emberiza cirlus*, Cisticole des joncs *Cisticola juncidis*, Hypolaïs polyglotte *Hippolais polyglotta* ;

- **destruction accidentelle, capture, déplacement et perturbation des spécimens des espèces animales protégées suivantes** : Lézard des murailles *Podarcis muralis*, Lézard vert *Lacerta bilineata*, Couleuvre verte et jaune *Hierophis viridiflavus*, Couleuvre à collier helvétique *Natrix helvetica*, Triton mabré *Triturus marmoratus*, Triton palmé *Lissotriton helveticus*, Grenouille agile *Rana dalmatina*, Rainette méridionale *Hyla meridionalis* ;

- **perturbation intentionnelle des spécimens des espèces animales protégées suivantes** : Fauvette grisette *Sylvia communis*, Tarier pâtre *Saxicola rubicola*, Bruant proyer *Emberiza calandra*, Bruant zizi *Emberiza cirlus*, Cisticole des joncs *Cisticola juncidis*, Hypolaïs polyglotte *Hippolais polyglotta*.

Les impacts du projet concernent le comblement / effacement de 1 020 ml de fossés et 0,2 ha de fourrés arbustifs, qui constituent des habitats de développement (reproduction, alimentation, repos) pour plusieurs espèces d'amphibiens (Rainette méridionale, Grenouille verte, Triton palmé), de reptiles (Lézard des murailles, Lézard vert, Couleuvre verte-et-jaune, Couleuvre à collier) et d'oiseaux (Tarier pâtre). Les fossés et fourrés impactés par le projet représentent également des éléments linéaires propices au déplacement pour la faune, notamment pour les amphibiens, les reptiles et les chiroptères.

L'aménagement du projet de parc photovoltaïque sur 19,6 ha de jachère post-culturale est également à l'origine de la dégradation d'une mosaïque de milieux ouverts favorables au développement d'un cortège d'oiseaux nicheurs des milieux agro-pastoraux ouverts, comprenant plusieurs espèces patrimoniales (Alouette des champs, Cisticole des joncs, Tarier pâtre, Bruant proyer).

TITRE II. PRESCRIPTIONS PARTICULIÈRES RELATIVES A LA DÉROGATION AU TITRE DES ESPÈCES ET HABITATS PROTÉGÉS

Durant la phase de chantier, le bénéficiaire est tenu de mettre en œuvre les mesures d'évitement et de réduction d'impact conformément au dossier de demande de dérogation, déposé le 2 avril 2019, notamment les mesures suivantes qui les précisent et les complètent.

Le bénéficiaire prend les dispositions nécessaires pour que ces mesures soient communiquées aux entreprises qui réalisent les opérations de construction du parc photovoltaïque. Il s'assure, en outre, que ces mesures sont respectées. Le bénéficiaire impose aux entreprises réalisant les travaux d'appliquer les dispositions du présent arrêté. Ces mesures sont reprises dans les dossiers de consultation des entreprises sous forme d'une notice de respect de l'environnement.

Le bénéficiaire est tenu de mettre en œuvre les mesures de compensation conformément au dossier de demande déposé et à l'avis du Conseil National de Protection de la Nature, notamment les mesures suivantes qui les précisent et les complètent.

ARTICLE 3 : Durée de la phase chantier

Les travaux de construction et d'aménagement du parc photovoltaïque peuvent se dérouler jusqu'au 31 décembre 2022.

Le bénéficiaire informe la DREAL/SPN dans un délai de 15 jours avant le démarrage des travaux.

ARTICLE 4 : Conditions de la dérogation « espèces protégées »

La présente autorisation est délivrée sous réserve de la mise en œuvre des mesures suivantes :

I.- Mesures d'évitement et de réduction en phase travaux :

Le chantier est organisé selon les règles de l'ingénierie environnementale, sous la conduite d'un expert écologue, en définissant la programmation et les choix techniques les mieux adaptés aux enjeux écologiques, et en prévoyant une sensibilisation du personnel ainsi qu'un balisage des zones sensibles (mise en défens).

- **Compte-rendu de l'état d'avancement des travaux**

Dans le cadre de la réalisation des travaux, une coordination environnementale est mise en œuvre pour contribuer efficacement à la réduction des impacts directs du projet sur les milieux naturels. Un suivi environnemental est mis en place par RES, afin de :

- veiller à la bonne mise en œuvre des engagements pris par le bénéficiaire pour la prise en compte des enjeux environnementaux (calendrier des travaux, évitement des zones sensibles, sensibilisation environnementale des employés réalisant les travaux, etc.) ;
- s'assurer de la bonne marche des travaux de génie écologique et de la réalisation des mesures d'évitement et de réduction ;
- rédiger des comptes-rendus des réalisations menées dans le cadre des travaux d'aménagement.

Le bénéficiaire est tenu d'établir et de transmettre tous les mois aux services de l'État, un journal de bord des travaux, précisant notamment le planning et le plan d'exploitation, les enjeux relatifs aux espèces protégées, l'enchaînement des phases et opérations et les actions répondant aux prescriptions du présent arrêté. Ce document indique, en outre, tout accident ou incident survenu sur le périmètre autorisé et susceptible de porter atteinte aux espèces protégées et/ou à leurs habitats. Dès qu'il en a connaissance, le bénéficiaire est tenu de déclarer au préfet du département et à la DREAL/SPN les accidents ou incidents intéressant les installations, ouvrages, travaux ou activités faisant l'objet de la présente dérogation qui sont de nature à porter atteinte aux espèces protégées ou à leurs habitats. Le planning prévisionnel des opérations d'aménagement est transmis aux services de la DREAL/SPN et de l'OFB, dès réception du présent arrêté.

Ce planning précise notamment, les opérations suivantes :

- aménagement de la base vie, de la voie de desserte et des zones de stockage ;
- matérialisation de l'emprise des travaux ;
- phasage des travaux ;
- interventions de l'écologue :
 - pour le balisage des secteurs évités ;
 - pour le balisage et la gestion des espèces invasives ;
 - pour le suivi du chantier ;
 - pour le sauvetage d'individus d'espèces protégées de petite faune ;
 - pour l'aménagement des secteurs de compensation ;
 - pour la pose des clôtures définitives ;
 - pour l'adaptation des mesures d'évitement, de réduction et de compensation,
- travaux de libération des emprises et de terrassement ;
- travaux compensatoires.

La planification des opérations tient compte de toutes les composantes biologiques des espèces protégées inféodées aux habitats concernés. Le calendrier d'intervention doit être conforme au planning défini dans le dossier de demande de dérogation. Ces périodes s'entendent en dehors des périodes de reproduction de la faune.

Afin de respecter les périodes de sensibilité de chaque groupe faunistique, le planning d'intervention est décliné comme suit :

- effacement des fourrés arbustifs en septembre / octobre, pour éviter toute destruction d'individus pour l'avifaune et limiter au maximum les risques de destruction sur les reptiles et la Rainette méridionale ;
- comblement / effacement des fossés entre octobre et février, pour éviter / réduire les risques de destruction d'amphibiens ;
- début des opérations de chantier sur les jachères post-culturelles avant le début de la période de reproduction de l'avifaune (soit entre septembre et mars) afin de ne pas avoir de secteurs propices à la nidification des espèces nichant au sol (éviter l'abandon de nichées ou l'écrasement de nids).

La pose des panneaux débute immédiatement après les opérations de génie civil / débroussaillage afin d'éviter que des espèces pionnières ne s'installent dans l'intervalle de temps.

Les opérations sont précédées du passage de l'écologue pour le balisage et la mise en défens des zones évitées, la gestion des stations d'espèces invasives et le sauvetage éventuel d'individus d'espèces protégées présents au sein de l'emprise travaux.

- **Mesures d'évitement**

Il est rappelé les réflexions qui ont conduit à l'évitement des zones écologiquement les plus intéressantes lors de la phase de conception du projet (voir considérant du présent arrêté) afin d'éviter l'implantation des panneaux sur des secteurs jugés sensibles.

La mesure ME1 permet l'évitement de la majorité des zones humides localisées en partie Nord-Est de l'aire d'étude immédiate. Cette zone évitée est balisée lors des travaux (ME2).



Carte 41 : Localisation des mesures d'évitement, de réduction cartographiables

- **Mesures de réduction**

Les zones de stockage de matériaux et la base de vie du chantier sont implantées sur des secteurs dédiés, confinés et éloignés des milieux sensibles recensés à l'état initial (fossés, zones humides). Elles sont disposées à proximité des voiries et des réseaux existants.

Compte-tenu du relief et de la nature des sols, aucun terrassement d'ampleur n'est réalisé. Les seuls remaniements de terrains sont liés au passage des câbles électriques internes et au décaissement des emplacements des postes électriques. Les sols localement perturbés (emplacement des tranchées, circulation des engins) peuvent être décompactés superficiellement en fin de chantier afin de favoriser la recolonisation spontanée par les espèces végétales présentes.

Pour lutter contre les risques de pollutions accidentelles lors des travaux, les mesures suivantes sont déclinées :

- les véhicules et engins de chantier justifient d'un contrôle technique récent et sont équipés de kits de dépollution en cas de fuite de carburant, huile ou autres matériaux polluants ;
- les opérations de vidange ou de ravitaillement sont interdites au niveau de l'emprise chantier et ne peuvent être réalisées qu'au droit d'aires réservées et spécialement aménagées (aire équipée d'un débourbeur / déshuileur) ;
- le stockage des huiles et carburants se fait uniquement sur des emplacements réservés, placés sur rétention, loin de toute zone écologiquement sensible, en particulier de milieux aquatiques ou humides ;
- le brûlage des déchets et des produits issus du déboisement de la zone de chantier est formellement proscrit. Leur évacuation doit se faire via des filières adaptées ;
- les déchets de chantier sont récoltés et stockés sur la base de vie de chantier au sein de contenants adaptés, dans l'attente de leur évacuation vers des filières de traitement ou valorisation adaptées.

Les eaux usées et les matières en suspension issues de la base de vie du chantier sont traitées avant rejet vers le milieu naturel.

Toutes les mesures de prévention, éradication et confinement précoces sont prises pour éviter l'introduction et la dispersion d'espèces envahissantes sur le chantier et ses abords, notamment concernant l'entretien et la circulation des véhicules de travaux, la formation du personnel, le repérage, le balisage et l'élimination des stations d'espèces envahissantes existantes, la gestion des déchets verts issus du dégagement des emprises travaux, l'apport de matériaux et la remise en état du site. Le protocole de confinement et de gestion (zones d'intervention, modalités, calendrier, objectifs fixés...) est à préciser et à transmettre dès réception de l'arrêté préfectoral et avant démarrage des travaux. L'utilisation d'herbicides, de matériaux calcaires ainsi que le mélange ou le transfert de terres végétales entre les secteurs contaminés de façon avérée ou potentielle et les secteurs indemnes sont en particulier interdits.

À l'issue des travaux, les aménagements temporaires (base vie, zones de stockage...) sont supprimés, les déchets éliminés et le sol remis en état.

La clôture du parc est adaptée pour permettre une meilleure perméabilité vis-à-vis de la petite faune (grillage à maille large, a minima de 10 X 10 cm dans les 30 cm à partir du sol).

II.- Mesures compensatoires :

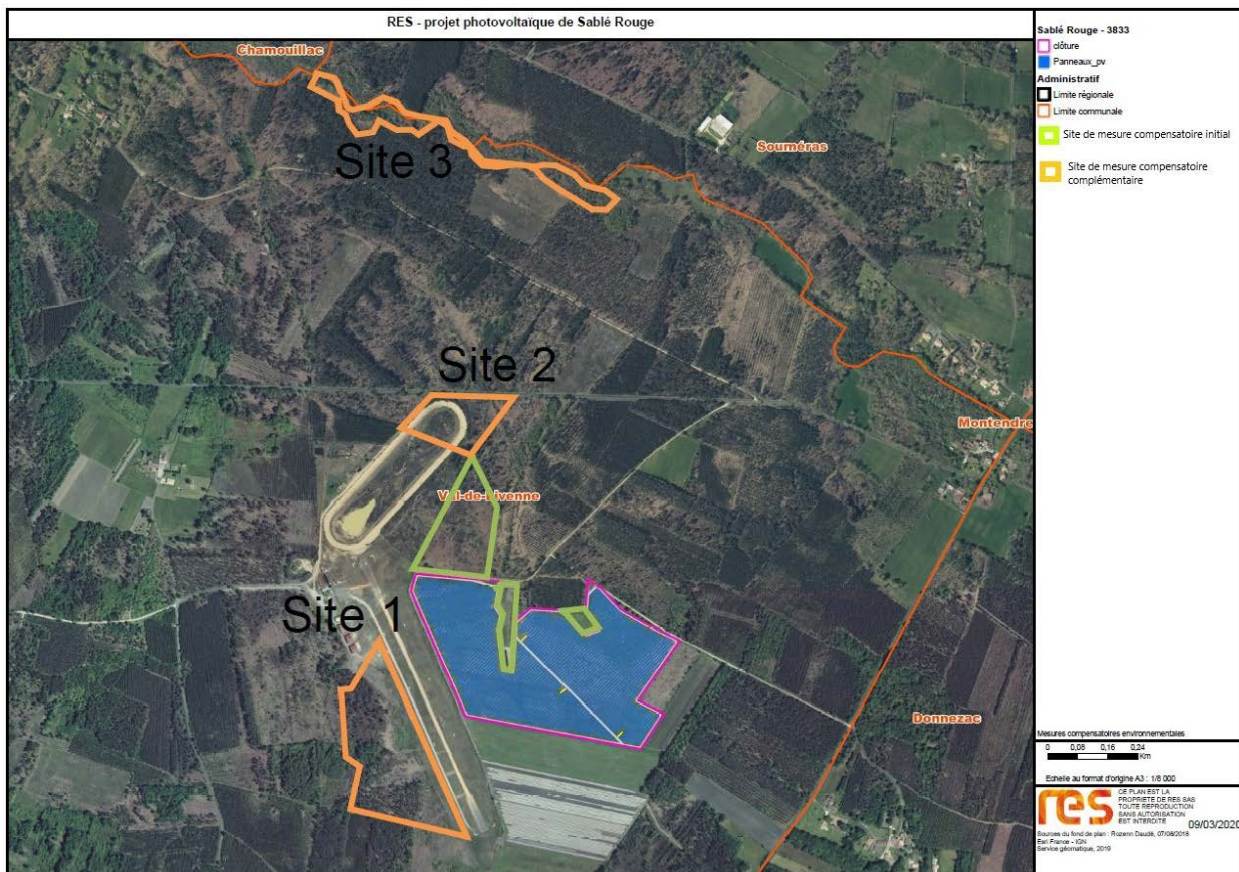
Le bénéficiaire est tenu de mettre en œuvre les mesures de compensation conformément au dossier de demande déposé ainsi qu'aux compléments apportés suite à l'avis du Conseil National de Protection de la Nature, notamment les mesures suivantes qui les précisent et les complètent.

Les compensations proposées s'articulent notamment sur des **mesures « in-situ »** :

- Il est créé durant la phase de chantier un réseau de fossés de 1 020 ml au sein du parc photovoltaïque.
- La gestion de la végétation est réalisée par un entretien par fauche extensive (1 à 2 fois par an) pour obtenir une végétation herbacée proche de celle initialement présente sur les terrains et maintenir le milieu ouvert (hauteur de la strate herbacée comprise entre 30 et 50 cm). La surface concernée correspond à la surface impactée par le projet (19,6 ha).
- Il est également procédé à l'aménagement et au maintien d'une végétation herbacée à arbustive propice à la faune au droit des fossés recréés.

En complément, des compensations **« ex-situ »** sont mises en œuvre comme suit :

- La parcelle AV53 (3,8 ha) fait l'objet d'une sécurisation foncière visant à mettre en place des actions de restauration (création de 3 ou 4 mares) et d'une gestion écologique. Cette parcelle est gérée exclusivement par RES.
- Deux parcelles évitées en périphérie du parc font l'objet d'une gestion écologique.
- La parcelle communale AV 59 (surface 8,2 ha), qui présente des enjeux favorables aux espèces protégées et est située en continuité de la piste, fait l'objet d'une gestion écologique tout en respectant les contraintes imposées par l'aviation civile.
- Une partie de la parcelle communale AV 52 (partie nord de l'hippodrome – surface 2,9 ha), qui présente des enjeux favorables aux espèces protégées, bénéficient d'une gestion écologique.
- Les parcelles communales AT 178 à AT 185 (site 3 au nord de la carte – surface 2,8 ha), qui sont des tourbières situées en bordure de l'écoulement du Glabezac et qui présentent une richesse écologique importante, bénéficient d'une gestion écologique.



Le plan de gestion transmis lors du dépôt de la demande de dérogation pour les 2 premières mesures ex-situ est complété avec les mesures à mettre en œuvre sur les autres parcelles de compensation. Ce plan de gestion est transmis dans l'année suivant la signature de l'arrêté préfectoral.

La compensation fait l'objet d'une gestion pendant toute la durée d'exploitation du parc photovoltaïque (envisagée sur une durée de 30 ans), jusqu'à la fin du démantèlement, et fait l'objet de la déclinaison d'un plan de gestion à transmettre à la DREAL/SPN.

Le bénéficiaire transmet les conventions de mise à disposition des parcelles de compensation signées avec les différents propriétaires.

Le bénéficiaire est tenu de fournir au format en vigueur aux services compétents de l'État toutes les informations nécessaires à la bonne tenue de l'outil de géolocalisation des mesures de compensation des atteintes à la biodiversité. Ces informations sont transmises par mail à l'adresse suivante : geomce.dreal-na@developpement-durable.gouv.fr

Les données de géolocalisation des mesures sont fournies régulièrement par le bénéficiaire jusqu'à la mise en œuvre complète des mesures compensatoires selon le cadre ci-dessus, soit au fur et à mesure de leur mise en œuvre, soit a minima annuellement.

III.- Mesures d'accompagnement et de suivi :

La mise en œuvre des mesures d'évitement, de réduction et de compensation fait l'objet d'un suivi écologique selon les fréquences suivantes :

- suivi de la revégétalisation du parc pendant 6 ans (n+1, n+3, n+5, n+10, n+15 et n+20) avec 2 passages par an (printemps / été) ;
- suivi de la recolonisation du parc par la faune (n+1, n+3, n+5, n+10, n+15 et n+20, n+25 et n+30) avec 2 passages par an (printemps / été) ;
- suivi des mesures de compensation ex-situ (n+0, n+1, n+2, n+3, n+5, n+10, n+15 et n+20, n+25 et n+30) avec 3 passages par an (avril / mai / juillet).

Ces évaluations sont assorties de la transmission d'un bilan à la DREAL/SPN.

Le bénéficiaire s'engage à mettre en place, dès le début des travaux, un comité de suivi de l'ensemble des mesures environnementales concernant les espèces protégées et conditionnant la présente autorisation. Le comité de suivi environnemental se réunit aux mêmes fréquences de réalisation que celles des suivis scientifiques.

Le bénéficiaire verse sur l'espace de dépôt <https://depot-legal-biodiversite.naturefrance.fr/> les données brutes de biodiversité acquises postérieurement à la décision administrative à l'occasion des études de suivi des impacts et des mesures compensatoires. Celles-ci sont fournies aux mêmes échéances que les suivis afférents, et le récépissé de dépôt est transmis sans délai à la DREAL Nouvelle-Aquitaine. On entend par données brutes de biodiversité les données d'observation de taxons, d'habitats d'espèces ou d'habitats naturels, recueillies par observation directe, par bibliographie ou par acquisition de données auprès d'organismes détenant des données existantes.

TITRE III - DISPOSITIONS GÉNÉRALES

ARTICLE 5 : Caractère de la dérogation

La dérogation peut être suspendue ou révoquée, le bénéficiaire entendu, si les conditions fixées ne sont pas respectées.

ARTICLE 6 : Déclaration des incidents ou accidents

Dès qu'il en a connaissance, le bénéficiaire est tenu de déclarer au préfet du département et à la DREAL/SPN les accidents ou incidents intéressant les installations, ouvrages, travaux ou activités faisant l'objet de la présente dérogation qui sont de nature à porter atteinte aux espèces protégées ou à leurs habitats.

En cas de nécessité, les suivis écologiques peuvent apprécier les effets de ces accidents ou incidents sur les espèces protégées ou leurs habitats.

Sans préjudice des mesures que peut prescrire le préfet, le bénéficiaire prend ou fait prendre toutes dispositions nécessaires pour mettre fin aux causes de l'incident ou accident, pour évaluer ses conséquences et y remédier.

Le bénéficiaire demeure responsable des accidents ou dommages qui seraient la conséquence de l'activité ou de l'exécution des travaux et de l'aménagement.

ARTICLE 7: Sanctions et contrôles

Sous réserve de souscrire aux règles de sécurité imposées par le coordonnateur de sécurité dans le cadre des travaux, les agents chargés de la police de la nature auront libre accès aux installations, travaux ou activités autorisés par la présente dérogation. Ils pourront demander communication de toute pièce utile au contrôle de la bonne exécution du présent arrêté.

La DREAL et les services départementaux de l'OFB peuvent, à tout moment, pendant et après les travaux, procéder à des contrôles inopinés, notamment visuels et cartographiques. Le pétitionnaire permet aux agents chargés du contrôle de procéder à toutes les mesures de vérification et expériences utiles pour constater l'exécution des présentes prescriptions.

ARTICLE 8 : Voies et délais de recours

La présente décision peut faire l'objet, dans un délai de deux mois à compter de sa notification ou de sa publication :

- soit, directement, d'un recours contentieux auprès du tribunal administratif de Bordeaux (par courrier) ou via le site télérécours (www.telerecours.fr);
- soit, préalablement, d'un recours administratif gracieux (auprès de Directrice de la DREAL Nouvelle-Aquitaine) ou hiérarchique (auprès de la Préfète de la Gironde). Dans ce cas, la décision de rejet du recours préalable, expresse ou tacite – née du silence de l'administration à l'issue du délai de deux mois à compter de la réception du recours administratif préalable – peut faire l'objet, avec la décision contestée, d'un recours contentieux dans les conditions indiquées ci-dessus.

ARTICLE 9 : Exécution

Le Secrétaire général de la préfecture de la Gironde et la Directrice régionale de l'Environnement, de l'Aménagement et du Logement de Nouvelle-Aquitaine sont chargés, chacun en ce qui le concerne, de l'exécution du présent arrêté, qui est publié au Recueil des Actes Administratifs de la préfecture de la Gironde et notifié au pétitionnaire, et dont une copie sera transmise pour information à :

- Monsieur le Maire de la commune de Val-de-Livenne (ex-Marcillac),
- Monsieur le Directeur Départemental des Territoires et de la Mer de la Gironde,
- Monsieur le Directeur régional de l'Office Français de la Biodiversité,
- Monsieur le chef du service départemental de l'Office Français de la Biodiversité de la Gironde,

Le 6 juillet 2020

Pour la préfète et par délégation,
pour la directrice régionale et par
subdélégation,

Direction Régionale de l'Environnement, de l'Aménagement
et du Logement Nouvelle-Aquitaine

Jacques REGAD
Directeur régional adjoint

Jacques REGAD

DREAL Nouvelle Aquitaine

33-2020-06-30-003

Arrêté portant dérogation à l'interdiction de destruction d'habitats d'espèces animales protégées - Destruction de nids d'Hirondelles de fenêtre dans le cadre de la rénovation de bâtiments sur 32 pavillons à la résidence « Les Roques » à Pineuilh - Clairsienne



**PRÉFÈTE
DE LA GIRONDE**

*Liberté
Égalité
Fraternité*

**Direction régionale de l'environnement,
de l'aménagement et du logement
Nouvelle - Aquitaine**

**DREAL Nouvelle-Aquitaine
Service Patrimoine Naturel
Division Réglementation Espèces Protégées
Réf. : 93/2020**

Arrêté portant dérogation à l'interdiction de destruction d'habitats d'espèces animales protégées

Destruction de nids d'Hirondelles de fenêtre dans le cadre de la rénovation de bâtiments sur 32 pavillons à la résidence « Les Roques » à Pineuilh – Clairsienne

La Préfète de la Gironde

- VU** le Code de l'Environnement et notamment les articles L. 171-8, L. 411-1 et L. 411-2, L. 415-3 et R. 411-1 à R. 411-14,
- VU** l'arrêté ministériel du 19 février 2007 fixant les conditions de demande et d'instruction des dérogations définies au 4° de l'article L 411-2 du code de l'environnement portant sur des espèces de faune et de flore sauvages protégées,
- VU** l'arrêté ministériel du 29 octobre 2009 fixant la liste des oiseaux protégés sur l'ensemble du territoire et les modalités de leur protection,
- VU** le décret n°2015-1201 du 29 septembre 2015 relatif aux dérogations aux mesures de protection de la faune et de la flore et aux conseils scientifiques régionaux du patrimoine naturel,
- VU** l'arrêté ministériel du 12 janvier 2016 modifiant l'arrêté du 19 février 2007 fixant les conditions de demande et d'instruction des dérogations définies au 4° de l'article L411-2 du code de l'environnement portant sur des espèces de faune et de flore sauvages protégées,
- VU** l'arrêté n° 33-2019-04-16-008 du 16 avril 2019 donnant délégation de signature à Mme Alice-Anne Médard, Directrice régionale de l'environnement, de l'aménagement et du logement de la région Nouvelle-Aquitaine,
- VU** l'arrêté N° 33-2020-02-20-003 du 20 février 2020 donnant délégation de signature à certains agents placés sous l'autorité de la DREAL Nouvelle-Aquitaine - Département de la Gironde
- VU** la demande complète de dérogation au régime de protection des espèces, formulée par Clairsienne, en date du 11 mars 2020,
- VU** l'avis favorable du Comité Scientifique et Régional du Patrimoine Naturel en date du 22 avril 2020,
- VU** la consultation du public menée du 2 au 18 juin 2020 via le site internet de la DREAL Nouvelle-Aquitaine,

CONSIDÉRANT qu'il n'existe pas d'autre solution satisfaisante que celle-ci présentant le meilleur compromis en termes d'exigences environnementales, sociales et économiques,

CONSIDÉRANT que la dérogation ne nuit pas au maintien, dans un état de conservation favorable, des populations d'espèces visées par la demande dans leur aire de répartition naturelle, notamment du fait des mesures d'atténuation et de compensation à la destruction des nids,

CONSIDÉRANT que le projet porté par Clairsienne s'inscrit dans le cadre de la réhabilitation de l'isolation de logements sociaux, et répond à des raisons d'intérêt de la santé et de la sécurité publiques ou à d'autres raisons impératives d'intérêt public majeur, y compris de nature sociale ou économique,

CONSIDÉRANT que le bénéficiaire s'engage à mettre en œuvre l'ensemble des mesures pour éviter, réduire et compenser les impacts sur l'espèce protégée concernée telles qu'elles sont décrites dans le dossier de demande de dérogation, complétées ou précisées par le présent arrêté,

Sur la proposition de Monsieur le Secrétaire Général de la Préfecture,

ARRÊTE

ARTICLE 1 : Objet de la dérogation

Le bénéficiaire de la dérogation est le bailleur social Clairsienne, 223 avenue Emile Counord, 33 081 Bordeaux, représenté par Daniel Palmaro dans le cadre des travaux de rénovation de bâtiments sur 32 pavillons à la résidence « Les Roques », localisée à Pineuilh en Gironde.

ARTICLE 2 : Nature de la dérogation

Le bailleur social « Clairsienne » est autorisé, dans le cadre de ces travaux de rénovation de bâtiments, à détruire sept nids utilisés d'Hirondelle de fenêtre *Delichon urbicum*.

ARTICLE 3 : Mesures d'évitement, de réduction et de compensation

Les mesures à mettre en œuvre pour éviter, réduire et compenser les impacts sur les Hirondelles de fenêtre sont les suivantes :

- la destruction des nids est réalisée à partir du 15 octobre (après la saison de reproduction 2020 et avant la saison de reproduction suivante) ; si un décalage de réalisation doit intervenir, la destruction et la mise en œuvre de la mesure compensatoire doivent intervenir au plus tard fin février 2021;
- 40 nids artificiels sont installés sur les façades des bâtiments rénovés après réalisation des travaux d'isolation et avant la saison de reproduction 2021, soit au plus tard en février 2021 à proximité des nids détruits. Une localisation de ces nids et des photographies sont transmis dans un compte-rendu de travaux à la DREAL Nouvelle-Aquitaine.

ARTICLE 4 : Mesures de suivi

Afin d'évaluer l'efficacité de la pose des nichoirs artificiels, un suivi de la population d'Hirondelle de fenêtre pendant les 2 années suivant la réalisation des travaux est mis en œuvre par le bénéficiaire. Il peut utilement faire appel à un organisme spécialisé afin de relever le nombre de nids occupés ainsi que le nombre éventuel de nids naturels construits et occupés.

Le bilan des actions et des suivis fait l'objet d'un rapport systématique, à minima annuel, adressé à la DREAL Nouvelle-Aquitaine, et du versement des données brutes de suivi au Système d'Information sur la Nature et les Paysages (SINP), le certificat de téléversement est transmis à la DREAL Nouvelle-Aquitaine. Ces documents sont transmis au plus tard au 31 décembre de l'année concernée.

Des mesures complémentaires de compensation doivent être mises en œuvre par le bénéficiaire si les suivis réalisés démontrent l'inefficacité de la pose des nichoirs artificiels.

Article 5 : Caractère de la dérogation

La dérogation peut être suspendue ou révoquée, le bénéficiaire entendu, si les conditions fixées ne sont pas respectées.

Article 6 : Voies et délais de recours

La présente décision peut faire l'objet, dans un délai de deux mois à compter de sa notification (ou de sa publication) :

- soit, directement, d'un recours contentieux auprès du tribunal administratif de Bordeaux ou via le site télérécourts (www.telerecours.fr);
- soit, préalablement, d'un recours administratif gracieux ou hiérarchique. Dans ce cas, la décision de rejet du recours préalable, expresse ou tacite – née du silence de l'administration à l'issue du délai de deux mois à compter de la réception du recours administratif préalable – peut faire l'objet, avec la décision contestée, d'un recours contentieux dans les conditions indiquées ci-dessus

ARTICLE 7 : Exécution

Le Secrétaire Général de la préfecture de Gironde et la Directrice Régionale de l'Environnement, de l'Aménagement et du Logement de Nouvelle-Aquitaine sont chargés, chacun en ce qui le concerne, de l'exécution du présent arrêté qui sera publié au recueil des actes administratifs de Gironde et notifié au bénéficiaire, et dont une copie sera transmise pour information à :

- Monsieur le Directeur Départemental des Territoires et de la Mer de Gironde ,
- Monsieur le chef de service départemental de l'Office Français de la Biodiversité de la Gironde,
- Monsieur le Délégué Régional de l'Office Français de la Biodiversité.

Le 30 juin 2020

Pour la préfète et par délégation,
Pour la directrice régionale et par
subdélégation,

Direction Régionale de l'Environnement, de l'Aménagement
et du Logement Nouvelle-Aquitaine

Jacques REGAD
Directeur régional adjoint

Jacques REGAD

DREAL Nouvelle Aquitaine

33-2020-07-21-003

Arrêté portant dérogation aux interdictions de destruction
de spécimens d'espèces végétales protégées et de leurs
habitats

Aménagement du plan-plage du Lion, sur la commune de
Lacanau, en Gironde



**PRÉFÈTE
DE LA GIRONDE**

*Liberté
Égalité
Fraternité*

**Direction régionale de l'environnement,
de l'aménagement et du logement
Nouvelle - Aquitaine**

DREAL NOUVELLE-AQUITAINE
Service Patrimoine Naturel
Département biodiversité, espèces et connaissance
Réf. : 72/2020

ARRÊTÉ

**portant dérogation aux interdictions de destruction de spécimens d'espèces
végétales protégées et de leurs habitats**

Aménagement du plan-plage du Lion, sur la commune de Lacanau, en Gironde

Permissionnaire : ONF

La Préfète de la région Nouvelle-Aquitaine,
Préfète de la Gironde

- VU** le Code de l'Environnement et notamment les articles L. 110-1, L. 163-1, L. 165-3, L. 171-8, L. 411-1, L. 411-2 et L. 415-3 et R. 411-1 à R. 411-14,
- VU** l'arrêté ministériel du 19 février 2007 fixant les conditions de demande et d'instruction des dérogations définies au 4° de l'article L 411-2 du code de l'environnement portant sur des espèces de faune et de flore sauvages protégées,
- VU** l'arrêté ministériel du 20 janvier 1982, modifié par l'arrêté du 31 août 1995 relatif aux espèces végétales protégées sur l'ensemble du territoire,
- VU** l'arrêté ministériel du 8 mars 2002, relatif aux espèces végétales protégées en région Aquitaine, complétant la liste nationale,
- VU** l'arrêté ministériel du 5 mars 2018, nommant Mme Alice-Anne MEDARD, Directrice régionale de l'environnement, de l'aménagement et du logement (région Nouvelle-Aquitaine),
- VU** l'arrêté n° 33-2019-04-16-008 du 16 avril 2019 de Mme la Préfète de la Gironde, donnant délégation de signature à Mme Alice-Anne MEDARD, Directrice régionale de l'environnement, de l'aménagement et du logement, dans le cadre de ses attributions et compétences, des décisions portant sur les espèces protégées,
- VU** l'arrêté N° 33-2020-02-20-003 du 20 février 2020 donnant délégation de signature à certains agents placés sous l'autorité de la DREAL Nouvelle-Aquitaine - Département de la Gironde,
- VU** la demande de dérogation au régime de protection des espèces, déposée par l'ONF le 22 novembre 2019,
- VU** l'avis du Conseil National de Protection de la Nature en date du 25 février 2020,
- VU** la consultation du public menée du 27 février au 2 juin 2020 via le site internet de la DREAL Nouvelle-Aquitaine,

CONSIDÉRANT que, dans la mesure où le projet s'inscrit dans le cadre de la stratégie régionale d'aménagement du littoral aquitain et consiste à restaurer les milieux naturels dégradés par la fréquentation touristique, il n'existe pas d'autre solution alternative satisfaisante au projet,

2, esplanade Charles-de-Gaulle
CS 41397 – 33077 Bordeaux Cedex
Tél : 05 56 90 60 60
www.gironde.gouv.fr

1/7

CONSIDÉRANT que la dérogation ne nuit pas au maintien, dans un état de conservation favorable, des populations d'espèces visées par la demande dans leur aire de répartition naturelle, notamment du fait des mesures d'évitement, d'atténuation et de compensation à la destruction, l'altération ou à la dégradation des stations d'espèces végétales concernées,

CONSIDÉRANT que le projet vise à assurer la protection de la faune et de la flore sauvages et la conservation des habitats naturels, tout en améliorant la sécurité et l'accueil du public,

Sur la proposition du Secrétaire général de la préfecture,

ARRÊTE

TITRE I – OBJET DE LA DÉROGATION

ARTICLE 1 : Objet de la dérogation

Le bénéficiaire de la dérogation est l'Office National des Forêts - 9 avenue Raymond Manaud, 33524 BRUGES CEDEX

Cette dérogation est accordée dans le cadre de l'aménagement du plan-plage du Lion, sur la commune de Lacanau (33).

Le projet consiste, au sein d'un secteur dunaire et forestier de 244 ha, à restaurer les milieux naturels dégradés par la fréquentation touristique grâce à des travaux de génie écologique et à la suppression d'un accès à la plage tout en améliorant la sécurité et l'accueil du public, notamment en réaménageant les accès à la plage et les parkings.

ARTICLE 2 : Nature de la dérogation

Dans le cadre de l'aménagement projeté tel que présenté dans le dossier de demande de dérogation, déposé le 22 novembre 2019, le bénéficiaire est autorisé, sous réserve des conditions énoncées aux articles suivants, à déroger aux interdictions d'enlèvement, de transport et de destruction des spécimens de l'espèce végétale protégée suivante : Linaire à feuilles de thym (*Linaria thymifolia*).

Les impacts résiduels, après mise en œuvre des mesures d'évitement et de réduction, portent sur l'habitat de la Linaire à feuilles de thym.

TITRE II – PRESCRIPTIONS

SECTION 1 - PRESCRIPTIONS SPÉCIFIQUES A LA PHASE CHANTIER

Durant la phase de chantier, le bénéficiaire est tenu de mettre en œuvre les mesures d'évitement et de réduction d'impact conformément au dossier de demande de dérogation, déposé le 22 novembre 2019, notamment les mesures suivantes qui les précisent et les complètent.

Le bénéficiaire prend les dispositions nécessaires pour que ces mesures soient communiquées aux entreprises qui réalisent les travaux. Il s'assure, en outre, que ces mesures sont respectées.

ARTICLE 3 : Durée de la phase chantier

Les impacts sur les espèces protégées et leurs habitats pour la réalisation des travaux d'aménagement du plan-plage du Lion peuvent se dérouler jusqu'au 31 décembre 2021 au plus tard.
Les services de la DREAL (SPN) et de l'OFB sont informés de la date de démarrage des travaux.

ARTICLE 4 : Plan et planning du chantier

Le planning prévisionnel des opérations (interventions de l'écologue, mise en œuvre des mesures spécifiques : mise en défens, reprofilage de la dune mobile, pose de couvertures de branchages de genêt et de pin...) est transmis aux services de la DREAL (SPN), de la DDTM (SEN) et de l'OFB, dès réception du présent arrêté.
La planification des opérations tient compte de toutes les composantes biologiques des espèces protégées inféodées aux habitats concernés.
Les interventions sont en particulier programmées en dehors de la période de reproduction des oiseaux.
Le planning est accompagné d'un plan actualisés de l'emprise travaux, localisant de façon précise les différentes mesures décrites aux articles 5 et 6.

ARTICLE 5 : Mesures d'évitement

Les travaux de remodelage des dunes, les cheminements définitifs à la plage, la pose des couvertures par branchages et les plantations sont réalisés sous le contrôle d'un écologue, selon les principes présentés dans le dossier déposé le 22 novembre 2019 afin d'éviter les secteurs présentant un intérêt environnemental, en particulier les stations de Linaire à feuilles de thym et la station d'Orchis intact et d'Ophrys jaune.
Le bénéficiaire met en œuvre toutes les actions nécessaires (balisage, mise en place d'exclos, information des équipes de travaux...) pour empêcher les impacts directs et indirects sur les secteurs évités.
Aucun engin de travaux et aucun personnel de chantier n'est autorisé à pénétrer dans les milieux naturels non concernés par les travaux.
L'écologue s'assure en outre du bon entretien du dispositif de protection qui, le cas échéant, doit être remplacé ou repositionné afin d'en garantir l'efficacité.
Les aménagements temporaires (accès et pistes de circulation, zones de stockage de matériaux, stationnement d'engins, bases-vie...) sont mis en place sur les voies et parkings retro-littoraux déjà existants.

ARTICLE 6 : Organisation particulière du chantier et remise en état

6.1 Mise en œuvre d'un système de management et de suivi environnemental du chantier

Le cahier des charges de consultation des entreprises pour la réalisation des travaux doit contenir les attentes spécifiques du bénéficiaire en termes de management environnemental du chantier, notamment concernant la prise en compte des secteurs à enjeux écologiques, l'information des équipes de chantier, la gestion de la base vie, des ravitaillements et des stockages, la circulation, la maintenance et le stationnement des engins, la gestion des eaux de ruissellement, la gestion des pollutions ainsi que les procédures et moyens d'interventions en cas de pollutions accidentelles.

La mise en œuvre de ces mesures fait l'objet d'un engagement contractuel de l'entreprise de travaux et de l'ensemble des sous-traitants amenés à intervenir dans le cadre du chantier.

Un suivi environnemental du chantier est, par ailleurs, assuré par un ingénieur écologue pendant toute la durée des travaux.

6.2 Décapage – stockage – régalage de la couche de sable végétalisée

La couche de sable végétalisée, au droit des habitats de la Linaire à feuilles de thym concernés par les travaux, est décapée lors des opérations de modelage / reprofilage de la dune.

La banque de graines ainsi récoltée est mise en stock dans la dune grise, à l'abri des vents avant d'être régalée sur les surfaces reprofilées afin de permettre une bonne reprise de la végétation d'origine.

Une attention particulière est portée à la présence d'espèces invasives lors de ces opérations.

6.3 Limitation du risque de dispersion d'espèces exogènes

Toutes les mesures de prévention, éradication et confinement précoces sont prises pour éviter l'introduction et la dispersion d'espèces envahissantes sur le chantier et ses abords, notamment concernant l'entretien et la circulation des véhicules de travaux, la formation du personnel, le repérage et le balisage des stations d'espèces envahissantes, la gestion des déchets verts et la remise en état du chantier.

Le mélange ou le transfert de sable végétalisé entre les secteurs contaminés de façon avérée ou potentielle et les secteurs indemnes sont en particulier interdits.

6.4 Pose de ganivelles

Des clôtures girondines (ganivelles) sont mises en place le long des cheminements vers la plage pour éviter l'accès de la dune au public.

Parallèlement l'accès plage « Jah point » est totalement condamné.

6.5 Couverture des dunes et revégétalisation

Des filets brise-vent en fibres Coco biodégradables sont mis en place sur les caoudeyres frontaux actifs et les zones déstabilisées ou reprofilées sont recouvertes de branchages.

Des plantations d'Oyats ainsi que de petits îlots de reboisement peuvent être installées en compléments.

Les opérations de couverture et revégétalisation sont réalisées en privilégiant une provenance locale des plants (prélèvement de plantules locales, marque Végétal local ou en équivalence).

ARTICLE 7 : Compte-rendu des opérations

Le compte-rendu de l'ensemble des opérations, précisant notamment le planning et le plan du chantier, ainsi que les modalités techniques adoptées pour répondre aux prescriptions du présent arrêté (articles 3 à 6) est transmis à la DREAL/SPN à l'achèvement des travaux d'aménagement du plan plage.

Ce compte-rendu indique, en outre, tout accident ou incident survenu sur le chantier et susceptible de porter atteinte aux espèces protégées et/ou à leurs habitats.

SECTION 2 – MESURES D'ACCOMPAGNEMENT

Le bénéficiaire est tenu de mettre en œuvre les mesures d'accompagnement conformément au dossier de demande de dérogation, déposé le 22 novembre 2019, notamment les mesures suivantes qui les précisent et les complètent.

ARTICLE 8 : Suivi environnemental du chantier

Un suivi environnemental de chantier est mis en œuvre durant l'ensemble des travaux d'aménagement du plan plage:

- suivi de la bonne exécution des prescriptions du présent arrêté,
- suivi de la réalisation et de la transmission des documents d'exécution,
- suivi de la mise en place des aménagements temporaires,
- balisages des secteurs évités,

- encadrement et suivi des travaux,
- définition et adaptation des mesures d'évitement et de réduction,
- formation du personnel technique...

Le bénéficiaire impose aux entreprises réalisant les travaux d'appliquer les dispositions du présent arrêté.

ARTICLE 9 : Suivis écologiques, analyse et bilans

Le bénéficiaire est tenu de mettre en place un suivi écologique des secteurs aménagés afin de pouvoir apprécier, avec précision, sur une période de 30 ans, les processus de cicatrisation et de restauration des communautés végétales, l'émergence des espèces patrimoniales et la dynamique des espèces exotiques envahissantes et de capitaliser les connaissances relatives à ce type d'opération.

Les suivis sont réalisés de façon annuelle pendant les 5 premières années suivant les travaux, puis tous les 2 ans pendant 10 ans et tous les 5 ans pendant les 15 dernières années.

L'ensemble des modalités de suivi (objectifs, indicateurs, protocoles, forme des rendus) est établi par un écologue et transmis à la DREAL/SPN pour validation préalable, dans un délai de 6 mois à compter de la notification du présent arrêté.

Les modalités de surveillance et d'intervention sur les espèces invasives sont également précisées.

Un compte-rendu détaillé des opérations de suivi, comprenant notamment les données naturalistes récoltées et leur analyse, est transmis à la DREAL/SPN et au CBNSA, à l'issue de chaque campagne de suivi (au plus tard le 31 décembre de l'année de suivi).

Le bénéficiaire est tenu de verser, sur l'espace de dépôt <https://depot-legal-biodiversite.naturefrance.fr/>, les données brutes de biodiversité acquises postérieurement à la décision administrative à l'occasion du suivi des impacts et des mesures compensatoires. Celles-ci sont fournies aux mêmes échéances que les suivis afférents, et le récépissé de dépôt est transmis sans délai à la DREAL/SPN.

On entend par données brutes de biodiversité les données d'observation de taxons, d'habitats d'espèces ou d'habitats naturels, recueillies par observation directe, par bibliographie ou par acquisition auprès d'organismes détenant des données existantes.

Les données brutes de biodiversité, acquises à l'occasion de la constitution du dossier de demande de dérogation déposé le 22 novembre 2019, sont versées de la même manière et sans délai à compter de la date de notification du présent arrêté.

En parallèle, ces données brutes de biodiversité sont transmises, à un format compatible en vue de leur intégration au Système d'Information sur la Nature et les Paysages (SINP), à l'Observatoire de la Biodiversité Végétale de Nouvelle-Aquitaine (OBV) et à l'Observatoire Aquitain de la Faune Sauvage (OAFS), selon des formats d'échange respectivement établis par le Conservatoire Botanique National Sud-Atlantique (CBNSA) et l'OAFS. La DREAL/SPN est tenue informée de ces transmissions.

L'analyse des données de suivi permet, en cas d'évolution négative ou d'absence d'évolution des populations des espèces protégées et de leurs habitats, d'adapter ou modifier les mesures de gestion conservatoire mises en œuvre, voire de proposer des mesures complémentaires.

TITRE III - DISPOSITIONS GENERALES

ARTICLE 10 : Documents et informations à transmettre

Le bénéficiaire est tenu de transmettre à la DREAL/SPN et à la DDTM/SEN les documents suivants :

- la date de démarrage des travaux d'aménagement (art. 3),
- le planning prévisionnel et le plan actualisé des travaux d'aménagement, dès réception de l'arrêté (art. 4),

- le compte-rendu des opérations, à l'achèvement des travaux d'aménagement du plan plage (art. 7),
- les modalités de suivi, dans un délai de 6 mois à compter de la notification du présent arrêté (art. 9),
- le récépissé de versement, sur l'espace de dépôt <https://depot-legal-biodiversite.naturefrance.fr/>, des données brutes de biodiversité acquises à l'occasion de la constitution du dossier de demande de dérogation déposé le 26 juillet 2019, sans délai à compter de la notification du présent arrêté (art. 9),
- le compte-rendu détaillé des opérations de suivi et le bilan de l'ensemble des mesures mises en œuvre en faveur des espèces protégées, au plus tard le 31 décembre de l'année de suivi (art. 9),
- le récépissé de versement, sur l'espace de dépôt <https://depot-legal-biodiversite.naturefrance.fr/>, des données brutes de biodiversité acquises postérieurement à la décision administrative à l'occasion du suivi des impacts et des mesures compensatoires, au plus tard le 31 décembre de l'année de suivi (art. 9).

ARTICLE 11 : Caractère de la dérogation

La dérogation peut être suspendue ou révoquée, le bénéficiaire entendu, si les conditions fixées ne sont pas respectées.

ARTICLE 12 : Déclaration des incidents ou accidents

Dès qu'il en a connaissance, le bénéficiaire est tenu de déclarer au préfet du département, à la DREAL (SPN) les accidents ou incidents intéressant les installations, ouvrages, travaux ou activités faisant l'objet de la présente dérogation qui sont de nature à porter atteinte aux espèces protégées ou à leurs habitats.

Ces accidents ou incidents sont portés au compte-rendu des opérations conformément à l'article 7 puis dans les bilans prévus à l'article 9. En cas de nécessité, les suivis prévus aux articles 8 et 9 peuvent apprécier les effets de ces accidents ou incidents sur les espèces protégées ou leurs habitats.

Sans préjudice des mesures que peut prescrire le préfet, le bénéficiaire prend ou fait prendre toutes dispositions nécessaires pour mettre fin aux causes de l'incident ou accident, pour évaluer ses conséquences et y remédier.

Le bénéficiaire demeure responsable des accidents ou dommages qui seraient la conséquence de l'activité ou de l'exécution des travaux et de l'aménagement..

ARTICLE 13 : Sanctions et contrôles

Sous réserve de souscrire aux règles de sécurité imposées par le coordonnateur de sécurité dans le cadre des travaux, les agents chargés de la police de la nature auront libre accès aux installations, travaux ou activités autorisés par la présente dérogation. Ils pourront demander communication de toute pièce utile au contrôle de la bonne exécution du présent arrêté.

La DREAL et les services départementaux de l'Office Français de la Biodiversité (OFB) peuvent, à tout moment, pendant et après les travaux, procéder à des contrôles inopinés, notamment visuels et cartographiques. Le pétitionnaire permet aux agents chargés du contrôle de procéder à toutes les mesures de vérification et expériences utiles pour constater l'exécution des présentes prescriptions.

ARTICLE 14 : Voies et délais de recours

La présente décision peut faire l'objet, dans un délai de deux mois à compter de sa notification ou de sa publication :

– soit, directement, d'un recours contentieux auprès du tribunal administratif de Bordeaux (par courrier adressé au tribunal) ou via le site télérecours (www.telerecours.fr);

– soit, préalablement, d'un recours administratif gracieux (auprès de Directrice de la DREAL Nouvelle-Aquitaine) ou hiérarchique (auprès de la Préfète de la Gironde). Dans ce cas, la décision de rejet du recours préalable, expresse ou tacite – née du silence de l'administration à l'issue du délai de deux mois à compter de la réception du recours administratif préalable – peut faire l'objet, avec la décision contestée, d'un recours contentieux dans les conditions indiquées ci-dessus.

ARTICLE 15 : Exécution

Le Secrétaire général de la préfecture de la Gironde et la Directrice régionale de l'Environnement, de l'Aménagement et du Logement de Nouvelle-Aquitaine sont chargés, chacun en ce qui le concerne, de l'exécution du présent arrêté, qui est publié au Recueil des Actes Administratifs de la préfecture de la Gironde et notifié au permissionnaire, et dont une copie sera transmise pour information à :

- Monsieur le Directeur Départemental des Territoires et de la Mer de la Gironde
- Monsieur le Directeur Régional de l'Office Français de la Biodiversité,
- Monsieur le chef du service départemental de l'Office Français de la Biodiversité de la Gironde,
- Madame la Directrice de l'Observatoire Aquitain de la Faune Sauvage,
- Madame la Directrice du Conservatoire Botanique National Sud Atlantique.

Le 21 juillet 2020

Pour la préfète et par délégation,
pour la directrice régionale et par subdélégation,

Direction Régionale de l'Environnement, de l'Aménagement
et du Logement Nouvelle-Aquitaine

Jacques REGAD
Directeur régional adjoint

Jacques REGAD

DRFIP Nouvelle-Aquitaine et Gironde

33-2020-07-24-001

Delegation de signature du Service des Impôts des
Entreprises de Bordeaux en matière de contentieux et de
gracieux fiscal



RÉPUBLIQUE FRANÇAISE

DIRECTION GÉNÉRALE DES FINANCES PUBLIQUES
DIRECTION REGIONALE DES FINANCES PUBLIQUES
DE NOUVELLE-AQUITAINE ET DU DEPARTEMENT DE LA GIRONDE
Service des impôts des entreprises de Bordeaux
Cité Administrative
Rue Jules Ferry
33090 Bordeaux Cedex

Arrêté portant délégation de signature en matière de contentieux et gracieux fiscal

DELEGATION DE SIGNATURE EN MATIERE DE CONTENTIEUX ET DE GRACIEUX FISCAL

Le comptable, responsable du Service des impôts des entreprises de Bordeaux,

Vu le code général des impôts, et notamment l'article 408 de son annexe II et les articles 212 à 217 de son annexe IV ;

Vu le livre des procédures fiscales, et notamment les articles L. 257 A, L. 247 et R* 247-4 et suivants ;

Vu le décret n°2008-309 du 3 avril 2008 portant diverses dispositions relatives à la direction générale des Finances publiques

Vu le décret n°2009-707 du 16 juin 2009 relatif-aux services déconcentrés de la direction générale des Finances publiques ;

Vu le décret n°2012-1246 du 7 novembre 2012 relatif à la gestion budgétaire et comptable publique, et notamment son article 16 ;

Arrête :

Article 1^{er}

A compter du 1^{er} septembre 2020, délégation de signature est donnée à Mme Marie-Christine CASENAVE, inspectrice divisionnaire, ainsi qu'à Mme Ghyslaine ANDRE, Mme Gilberte PERROT et M. Gérald RUGGIERO, inspecteurs des finances publiques, adjoints au responsable du Service des impôts des entreprises de Bordeaux, à l'effet de signer :

1°) en matière de contentieux fiscal d'assiette, les décisions d'admission totale, d'admission partielle ou de rejet, de dégrèvement ou restitution d'office, dans la limite de 60 000 € ;

2°) en matière de gracieux fiscal, les décisions portant remise, modération, transaction ou rejet, dans la limite de 60 000 € ;

3°) les décisions sur les demandes de plafonnement en fonction de la valeur ajoutée de contribution économique territoriale, sans limite de montant pour les entreprises dont tous les établissements sont situés dans le ressort du service ;

4°) les décisions sur les demandes de remboursement de crédit d'impôt, et crédit de TVA, dans la limite de 100 000 € par demande ;

5°) les documents nécessaires à l'exécution comptable des décisions contentieuses et gracieuses sans limitation de montant ;

6°) les avis de mise en recouvrement et les mises en demeure de payer ;

7°) les décisions relatives aux demandes de délai de paiement, le délai accordé ne pouvant excéder 12 mois et porter sur une somme supérieure à 150 000 € ;

8°) l'ensemble des actes relatifs au recouvrement, et notamment les actes de poursuites et les déclarations de créances ainsi que pour ester en justice ;

9°) tous actes d'administration et de gestion du service.

Article 2

À compter du 1^{er} avril 2020, délégation de signature est donnée à l'effet de signer :

1°) en matière de contentieux fiscal d'assiette, les décisions d'admission totale, d'admission partielle ou de rejet, de dégrèvement ou restitution d'office, dans la limite précisée dans le tableau ci-dessous ;

2°) en matière de gracieux fiscal d'assiette et de recouvrement, les décisions portant remise, modération ou rejet, dans la limite précisée dans le tableau ci-dessous ;

3°) les décisions relatives aux demandes de délai de paiement, dans les limites de durée et de montant indiqués dans le tableau ci-après ;

4°) les avis de mise en recouvrement et les mises en demeure de payer ;

5°) l'ensemble des actes relatifs au recouvrement, et notamment les actes de poursuites et les déclarations de créances ;

aux agents désignés ci-après

Nom et prénom des agents	Grade	Limite des décisions contentieuses	Limite des décisions gracieuses	Durée maximale des délais de paiement	Somme maximale pour laquelle un délai de paiement peut être accordé
BARRERE Olivier BAUDE Béatrice BAUDET Dolorès BOGAERT Michel BOUALI Zera CANAKCI Abdurrahman COLLET Valentine DESVAGES Karine DU POERIER DE PORTBAIL Josiane DUCASSE Marie DURET Sophie ESTEBAN Fabien FALEZAN Valérie FAUCONNET Karine FERRIER Frédérique GASTEUIL Patricia GUITTARD Arielle GUYON Nicole JOLLY Nathalie JOYET Maïté LACROIX Chantal LE BAIL Jean-Pierre LE FORESTIER Cécilia MONANGE Sylvie MERLY Chantal PETIOT Sylvie PUCHEU Emilie SECK Abdelkader TROTTIER Véronique VUAILLET Aurélie	Contrôleur des finances publiques	10 000 €	10 000 €	6 mois	10 000 €
AUDEL Stéphanie BAMBA-MENU Emilie CARRETERO Evelyne DUMAS Chantal EVORA Irène HEQUET Nicolas MILLE Frédéric MOREL Vincent PIZON Françoise POURSAT Isabelle SCHMIT Sébastien THOMASSIN Corinne TOME Christine TOURET Jean-Philippe VAZQUEZ Nathalie ZANCHETTA Denis	Agent des finances publiques	2 000 €	2 000 €	6 mois	2 000 €

Article 3

Le présent arrêté sera publié au recueil des actes administratifs du département de la Gironde.

A Bordeaux, le 24 juillet 2020

Le comptable, Responsable du Service des impôts des
entreprises Bordeaux

Pierre-Michel MARTY

A handwritten signature in black ink, appearing to be 'PM' or similar initials, written in a cursive style.

PREFECTURE DE LA GIRONDE

33-2020-07-20-003

**Arrêté classement en station classée de tourisme de
VENDAYS MONTALIVET**



**PRÉFÈTE
DE LA GIRONDE**

*Liberté
Égalité
Fraternité*

Direction de la Citoyenneté et de la Légalité

**ARRÊTÉ
PORTANT CLASSEMENT DE LA COMMUNE DE VENDAYS-MONTALIVET
EN «STATION CLASSEE DE TOURISME»**

La Préfète de la Gironde

VU le Code du Tourisme, notamment ses articles L.133-13 et suivants modifiés et R.133-39 et suivants modifiés ;

VU la loi n°2019-1461 du 27 décembre 2019 relative à l'engagement dans la vie locale et à la proximité de l'action publique, et notamment son article 16 ;

VU l'arrêté modifié du 2 septembre 2008 relatif aux communes touristiques et aux stations classées de tourisme ;

VU le décret n°2020-484 du 27 avril 2020 relatif au classement des communes en station de tourisme ;

VU l'arrêté préfectoral du 17 juin 2019 portant dénomination de la Commune de VENDAYS-MONTALIVET en Commune Touristique ;

VU l'arrêté préfectoral du 02 août 2017 portant classement de l'Office de Tourisme MÉDOC ATLANTIQUE en catégorie I ;

VU la délibération du conseil municipal, en date du 18 octobre 2019, autorisant M. le Maire à solliciter le classement en station de tourisme de la commune de VENDAYS-MONTALIVET ;

VU le dossier déposé le 13 novembre 2019 par la commune de VENDAYS-MONTALIVET ;

CONSIDÉRANT que la commune de VENDAYS-MONTALIVET respecte les critères énoncés par le code du tourisme ;

SUR PROPOSITION de Monsieur le Secrétaire Général de la Préfecture de la Gironde ;

2, esplanade Charles-de-Gaulle
CS 41397 – 33077 Bordeaux Cedex
Tél : 05 56 90 60 60
www.gironde.gouv.fr

ARRÊTE

ARTICLE 1 – La commune de VENDAYS-MONTALIVET est classée « **station classée de tourisme** » pour une période de 12 ans, à compter de la date de signature du présent arrêté.

ARTICLE 2 – La commune doit ériger le panneau, dont le modèle est fixé par arrêté du ministre chargé du tourisme, signalant la station classée de tourisme aux entrées de l'agglomération.

ARTICLE 3 – En cas de manquement au respect des caractéristiques exigées par le classement, le déclassement peut être prononcé par le Préfet de département, après une procédure contradictoire et une injonction de mise en conformité.

ARTICLE 4 – Cette décision peut faire l'objet d'un recours devant le Tribunal Administratif de Bordeaux, 9 Rue Tastet – 33000 BORDEAUX, dans un délai de deux mois à compter de sa date de notification.

ARTICLE 5 – Monsieur le Secrétaire Général de la Préfecture de la Gironde et Monsieur le Sous-Préfet de l'arrondissement de Lesparre sont chargés de l'exécution du présent arrêté, qui sera publié au recueil des actes administratifs de la préfecture de la Gironde et transmis pour information à Monsieur le Maire de VENDAYS-MONTALIVET et à la Direction Générale des Entreprises.

Bordeaux, le 20 JUIL, 2020
La Préfète,
Pour la Préfète et par délégation
Le Secrétaire Général,
Thierry SUQUET

PREFECTURE DE LA GIRONDE

33-2020-07-21-001

Arrêté portant dissolution de l'ASA des marais de
Parempuyre

Arrêté portant dissolution de l'Association Syndicale Autorisée des marais de Parempuyre



Arrêté du **21 JUIL 2020**

portant dissolution de l'association syndicale autorisée des marais flamands de Parempuyre

La Préfète de la Gironde

VU l'ordonnance n° 2004-632 du 1er juillet 2004 relative aux associations syndicales autorisées de propriétaires prise en application de l'article 12 de la loi du 2 juillet 2003 habilitant le gouvernement à simplifier le droit et notamment ses articles 40 à 42 ;

VU le décret n°2006-504 du 3 mai 2006 portant application de l'ordonnance susvisée et notamment ses articles 67 à 72 ;

VU le décret du 21 février 1814 portant création de l'association syndicale des marais flamands de Parempuyre ;

VU le décret du 27 mars 2019 portant nomination de la préfète de la région Nouvelle-Aquitaine, préfète de la zone de défense et de sécurité Sud-Ouest, préfète de la Gironde (hors classe) - Mme Fabienne BUCCIO

VU l'arrêté préfectoral du 12 novembre 2019 donnant délégation de signature à Monsieur Thierry SUQUET, secrétaire général de la préfecture de la Gironde ;

VU l'arrêté préfectoral 05 février 2020 nommant un liquidateur pour la dissolution de l'ASA des marais flamands de Parempuyre ;

VU le rapport du 19 juin 2020 de la liquidatrice proposant la répartition de l'actif et du passif de l'ASA des marais flamands de Parempuyre dans le cadre de sa dissolution ;

CONSIDERANT que l'ASA des marais flamands de Parempuyre rencontre des difficultés graves et persistantes entravant son fonctionnement en raison de l'absence de vote de son budget depuis plus de deux ans ;

CONSIDERANT que les conditions de dissolution de l'ASA des marais flamands de Parempuyre sont réunies et conformes aux articles 40 et 42 de l'ordonnance du 1er juillet 2004 susvisés ;

CONSIDERANT l'absence de délibération visant à répartir l'actif et le passif ;

CONSIDERANT les propositions de répartition de l'actif et du passif de la liquidatrice ;

SUR PROPOSITION de Monsieur le secrétaire général de la préfecture de la Gironde ;

ARRÊTE

Article premier : L'association syndicale autorisée des marais flamands de Parempuyre est dissoute

**Direction de la citoyenneté et de la légalité
Bureau des dotations et
des finances locales**

Article 2 : L'actif et le passif seront répartis conformément à la répartition proposée par la liquidatrice et jointe en annexe au présent arrêté.

Article 3 : Le présent arrêté sera publié et affiché dans chaque commune du territoire sur lequel s'étend le périmètre de l'ASA. En l'absence d'information sur les propriétaires actuels relevant du périmètre de l'ASA, la notification du présent arrêté sera déposée en mairie de Parempuyre.

Article 4 : Monsieur le secrétaire général de la préfecture de la Gironde, Madame la directrice régionale des finances publiques, sont chargés chacun en ce qui le concerne, de l'exécution du présent arrêté qui sera publié au recueil des actes administratifs de la préfecture de la Gironde et affiché à la mairie de Parempuyre.

Article 5 : Le présent arrêté pourra faire l'objet d'un recours devant le tribunal administratif de Bordeaux dans un délai de deux mois suivant sa notification.

Bordeaux, le 21 JUIL. 2020

LA PREFETE
Pour la Préfète et par délégation,
le Secrétaire Général,

Thierry SUQUET



**MINISTÈRE
DE L'ACTION
ET DES COMPTES
PUBLICS**

*Liberté
Égalité
Fraternité*

**DOCUMENT ANNEXÉ
À L'ARRÊTÉ PRÉFECTORAL
EN DATE DU 21 JUIL. 2020**

**Direction générale
des Finances publiques**
DIRECTION RÉGIONALE DES FINANCES PUBLIQUES
DE NOUVELLE-AQUITAINE
ET DU DÉPARTEMENT DE LA GIRONDE
24 RUE FRANÇOIS DE SOURDIS - BP 908
33060 BORDEAUX

**Direction régionale des Finances
publiques
de Nouvelle-Aquitaine
et du département de la Gironde
Division Secteur Public Local**
24 rue François de Sourdis - BP 908
33060 BORDEAUX Cedex
Téléphone : 05 56 90 76 00
Mél. : drfip33@dgfip.finances.gouv.fr

POUR NOUS JOINDRE :

Affaire suivie par : Sophie CADIO
Téléphone 05 56 90 77 06
Mél :
sophie.cadio@dgfip.finances.gouv.fr

Madame la Préfète de la Région
Nouvelle-Aquitaine et du Département
de la Gironde

Bordeaux, le 19 juin 2020

Objet : proposition de répartition de l'actif et du passif de l'association syndicale autorisée des marais de Parempuyre dans le cadre de sa dissolution.

Annexes :

- Arrêté portant nomination du liquidateur (annexe 1)
- courrier de Madame Lawson du 02 octobre 2009 (annexe 2)
- Déclaration d'Utilité Publique du projet d'élargissement de la RD 209 (annexe 3)
- Relevé de propriétés de l'ASA (annexe 4)
- Balance comptable (annexe 5)
- Evaluation domaniale des deux parcelles sise sur le linéaire des travaux d'élargissement de la RD 209 (annexe 6)

Par arrêté du 05 février 2020, Madame la Préfète m'a nommée en qualité de liquidatrice dans le cadre de la dissolution de l'association syndicale autorisée des marais de Parempuyre considérant que l'ASA des marais de Parempuyre connaît des difficultés graves et persistantes entravant son fonctionnement en l'absence durant plus de deux ans d'établissement de son budget (articles 40 à 42 de l'ordonnance n°2004-632 du 1^{er} juillet 2004 et articles 67 à 72 du décret n°2006-504 du 3 mai 2006 portant application de l'ordonnance précitée).

Éléments de contexte

Après contact avec le comptable public de Blanquefort, en charge de l'ASA, les derniers documents budgétaires valables datent de 2008 pour les comptes administratifs et de gestion, et de 2009 pour le budget.

Malgré les multiples recherches, les statuts de l'ASA n'ont pas été retrouvés.

Monsieur Jean LAWTON, qui en était le Président est décédé, sa fille, Madame Marie-Françoise LAWTON, lui a succédé valablement (c'est elle qui apparaît sur les documents cadastraux comme représentante de la personne morale propriétaire).

Cette dernière a notifié, par courrier du 02 octobre 2009, la décision du Conseil de l'ASA demandant la dissolution de la structure d'une part, et le transfert de l'actif au syndicat des bassins versants de l'Artigue et de la Maqueline d'autre part (annexe 2).

Par ailleurs, c'est le syndicat des bassins versants de l'Artigue et de la Maqueline qui entretient les parcelles dont est propriétaire l'ASA, par usage.

Enfin, le Conseil Départemental souhaite se porter acquéreur de certaines parcelles appartenant à l'ASA. Cette acquisition permettrait le recalibrage de la RD 209 en élargissant la chaussée à 3,25 mètres plus une bande multi fonctionnelle de 1 mètre puis rétablissement du fossé. Les travaux sur le reste de la RD 209 ont déjà commencé. La déclaration d'utilité publique du projet est jointe en annexe 3. Elle comprend tout le linéaire de la RD 209 de Macau à Parempuyre.

Au regard des différents éléments exposés ci-dessus, je vous propose les éléments de liquidation suivants :

1. Répartition de l'actif

L'actif est composé des parcelles (réseau et assainissement - compte 21532) dont vous trouverez le relevé de propriétés en annexe 4.

Il est valorisé au bilan (annexe 5) pour un montant de 167 276,91 €.

- il est proposé de transférer les parcelles cadastrales suivantes au Conseil Départemental :

Commune PAREMPUYRE				
Référence cadastrale				
Sect.	N°	Nature	Lieu-dit ou Rue	Numéro du plan
AH	21	LANDE	Le Clerc	3800
AY	6	LANDE	Allenat	1461
Total en m ² :				5 261

Ces deux parcelles sont valorisées pour un montant de 2 017 €.(cf. évaluation domaniale en annexe 6).

- il est proposé de transférer les autres parcelles au syndicat des bassins versants de l'Artigue et de la Maqueline, valorisées pour un montant de 165 259,91 €.

Ce transfert de propriétés pourra être effectué après publication de l'arrêté préfectoral de dissolution auprès du service de publicité foncière sans qu'il soit besoin de recourir à un acte notarié.

2. Répartition du résultat, des excédents de dotation capitalisés, et de la trésorerie

Pour mémoire, le résultat correspond à la trésorerie plus ou moins les restes à recouvrer et les charges à payer. Ils se cumulent au compte 110 - Report à nouveau pour la section de fonctionnement ou au compte 1068 - excédents de fonctionnement capitalisés - pour la section d'investissement.

En contrepartie de l'entretien des parcelles de l'ASA depuis des années, il est proposé l'attribution des soldes créditeurs des comptes de classe 1 (1021 - 1068 - 110) et la trésorerie au syndicat des bassins versants de l'Artigue et de la Maqueline pour les montants figurant dans la balance jointe en annexe 5

1021 - Dotation : 131 584,10 €
1068 - Excédents de fonctionnement capitalisés : 35 917,81 €
110 - Report à nouveau solde créditeur : 3 125,87 €
515 - Compte au Trésor : 3 350,87 €

La liquidatrice



Sophie CADIO

PRÉFÈTE DE LA GIRONDE

DIRECTION DE LA
CITOYENNETÉ
ET DE LEGALITÉ

Bureau des dotations et
des finances locales

ARRÊTÉ DU

5 FEV 2020

**ASSOCIATION SYNDICALE AUTORISÉE DES MARAIS DE
PAREMPUYRE
- NOMINATION D'UN LIQUIDATEUR -**

LA PRÉFÈTE DE LA RÉGION NOUVELLE-AQUITAINE
PRÉFÈTE DE LA GIRONDE

VU les articles 40 à 42 de l'ordonnance n° 2004-632 du 1er juillet 2004 relative aux associations syndicales autorisées de propriétaires prise en application de l'article 12 de la loi du 2 juillet 2003 habilitant le gouvernement à simplifier le droit ;

VU les articles 67 à 72 du décret n°2006-504 du 3 mai 2006 portant application de l'ordonnance susvisée ;

VU le décret du 27 mars 2019 portant nomination de la préfète de la région Nouvelle-Aquitaine, préfète de la zone de défense et de sécurité Sud-Ouest, préfète de la Gironde (hors classe) - Mme Fabienne BUCCIO ;

VU l'arrêté préfectoral du 12 novembre 2019 portant délégation de signature à M. Thierry SUQUET, secrétaire général de la préfecture de la Gironde ;

CONSIDÉRANT que l'ASA des marais de Parempuyre connaît des difficultés graves et persistantes entravant son fonctionnement en l'absence durant depuis plus de deux ans d'établissement de son budget ;

CONSIDÉRANT l'absence de délibérations sur les modalités de répartition de l'actif et du passif de l'ASA ;

SUR PROPOSITION de Monsieur le secrétaire général de la Préfecture de la Gironde ;

ARRÊTÉ

ARTICLE 1 – Mme Sophie CADIO, inspectrice à la direction régionale des finances publiques de Nouvelle Aquitaine et du département de la Gironde, est nommée en qualité de liquidateur dans le cadre de la dissolution de l'ASA des marais de Parempuyre.

ARTICLE 2 – Mme Sophie CADIO est chargée de procéder à la liquidation du passif et de l'actif de l'ASA.

ARTICLE 3 - Monsieur le secrétaire général de la préfecture de la Gironde est chargé de l'exécution du présent arrêté qui sera publié au recueil des actes administratifs de la préfecture de la Gironde.

ARTICLE 4 – La présente décision peut être déférée au tribunal administratif de Bordeaux dans un délai de deux mois à compter de la date à laquelle elle est devenue exécutoire.

Fait à Bordeaux, le

LA PRÉFÈTE
Pour le secrétaire général, délégation,
Thierry SUQUET

Marie Françoise LAWTON
Domaine de Bordes - 13 Allée de Bordes
33290 PAREMPUYRE - Tél. 05 56 35 01 09
SIRET : 407 845 890 00018

Le 2 Octobre 2009

REF Syndicat des Marais Flamands
de PAREMPUYRE

Monsieur Jean -Pierre LETOUZÉ
D D A F
Service Forêt-Environnement
Tour A- 21ème étage
Cité Administrative
Boîte no 50 Rue Jules Ferry
33090 BORDEAUX Cedex

Cher Monsieur

Comme convenu lors de notre entretien téléphonique je vous fais parvenir les éléments constitutifs de la nouvelle association syndicale de marais.

Il n'y a pas grand chose de modifié à part quelques termes qui avaient posé problème à la mairie.

Lors de notre dernière réunion du conseil, nous avons évoqué l'avenir de cette organisation avec son manque de moyens évident ; nous avons été bien entendus à la fois par la Mairie et par le Bassin Versant qui prendraient notre relais pour l'entretien des quelques réseaux secondaires et de la jalle de Bordes.

Nous avons donc pensé que le syndicat des marais de Parempuyre n'avait plus de raison d'exister et nous en souhaitons la dissolution.

Pour les documents administratifs, j'ai demandé à Mme DASSE de revoir sa copie et de vous l'envoyer rectifiée. Ce devrait être fait la semaine prochaine .

Je tiens à vous remercier de la compréhension dont vous faites part à notre endroit et vous prie de croire , cher Monsieur , à l'expression de ma considération distinguée.

Marie-Françoise LAWTON

Marie-Françoise Lawton



PREFECTURE DE LA GIRONDE

DIRECTION
DEPARTEMENTALE de
EQUIPEMENT

Service urbanisme
aménagement et
développement local

Arrêté du - 6 FEV, 2006

DEPARTEMENT DE LA GIRONDE

ROUTE DEPARTEMENTALE N° 209
Aménagement entre Bordeaux et Macau sur le territoire
des communes de BLANQUEFORT, PAREMPUYRE,
LUDON-MEDOC et MACAU

et mise en compatibilité des Plans d'Occupation des Sols
valant Plans Locaux d'Urbanisme de la Communauté Urbaine
de Bordeaux et des communes de Ludon-Médoc
et de Macau avec les travaux

LE PRÉFET DE LA RÉGION AQUITAINE
PRÉFET DE LA GIRONDE
OFFICIER DE LA LÉGION D'HONNEUR

VU le code de l'expropriation pour cause d'utilité publique,

VU le code de l'urbanisme et notamment ses articles L 123-16 et R 123-23 relatifs à la mise en compatibilité du plan d'occupation des sols,

VU le plan d'occupation des sols de la commune de Ludon-Médoc approuvé par délibération du conseil municipal en date du 24 janvier 1980,

VU le plan d'occupation des sols de la commune de Macau approuvé par délibération du conseil municipal en date du 20 janvier 1994,

VU le plan d'occupation des sols de la Communauté Urbaine de Bordeaux approuvé par délibération du Conseil de Communauté en date du 23 novembre 1984, modifié pour la dernière fois le 29 juin 2000,

VU les dossiers d'enquête préalable à la déclaration d'utilité publique des travaux d'aménagement de la R.D. 209 entre Bordeaux et Macau sur le territoire des communes de BLANQUEFORT, PAREMPUYRE, LUDON-MEDOC et MACAU et de mise en compatibilité des Plans d'Occupation des Sols valant Plans Locaux d'Urbanisme de la Communauté Urbaine de Bordeaux et des communes de Ludon-Médoc et de Macau avec les travaux

VU l'arrêté préfectoral d'ouverture de l'enquête préalable à la déclaration d'utilité publique des travaux d'aménagement de la R.D. 209 entre Bordeaux et Macau sur le territoire des communes de BLANQUEFORT, PAREMPUYRE, LUDON-MÉDOC et MACAU et de mise en compatibilité des Plans d'Occupation des Sols valant Plans Locaux d'Urbanisme de la Communauté Urbaine de Bordeaux et des communes de Ludon-Médoc et de Macau avec les travaux en date du 23 mars 2005,

VU l'avis favorable émis par le commissaire enquêteur en date du 29 juin 2005 à la déclaration d'utilité publique de l'opération envisagée et à la mise en compatibilité des Plans d'Occupation des Sols valant Plans Locaux d'Urbanisme de la Communauté Urbaine de Bordeaux et des communes de Ludon-Médoc et de Macau avec les travaux,

VU l'avis favorable en date du 11 août 2005 émis sur le dossier d'aménagement de la R.D. 209 entre BORDEAUX et MACAU par Mme la Sous Préfète de Lesparre-Médoc pour les communes de LUDON-MÉDOC et de MACAU et sur la mise en compatibilité des Plans d'Occupation des Sols valant Plans Locaux d'Urbanisme,

VU le rapport établi par le Maître d'Ouvrage en date du 10 octobre 2005 répondant aux observations formulées lors de l'enquête,

VU la lettre en date du 24 octobre 2005 de la Direction des Relations avec les Collectivités Territoriales de la Préfecture de la Gironde sollicitant, dans le délai de deux mois, l'avis du Conseil Municipal de LUDON-MÉDOC sur les modifications à apporter au Plan d'occupation des Sols valant Plan Local d'Urbanisme. Celui-ci ne s'étant pas prononcé dans le délai imparti, son avis est réputé comme favorable.

VU la délibération du Conseil Municipal de MACAU en date du 7 décembre 2005 émettant un avis favorable sur les modifications à apporter au Plan d'Occupation des Sols valant Plan Local d'Urbanisme,

VU la délibération du Conseil de Communauté en date du 16 décembre 2005 émettant un avis favorable sur les modifications à apporter au Plan d'Occupation des Sols valant Pan Local d'Urbanisme,

VU le document établi par M. le Président du Conseil Général de la Gironde présentant l'exposé des motifs et considérations justifiant le caractère d'utilité publique de l'opération,

VU le rapport de M. le Directeur Départemental de l'Équipement en date du 20 janvier 2006,

SUR PROPOSITION du secrétaire général de la préfecture de la Gironde.

ARRÊTÉ

ARTICLE PREMIER - Sont déclarés d'utilité publique au profit du **DEPARTEMENT DE LA GIRONDE**, les travaux nécessaires à l'aménagement de la R.D. 209 entre **BORDEAUX** et **MACAU** sur le territoire des communes de **BLANQUEFORT**, **PAREMPUYRE**, **LUDON-MÉDOC** et **MACAU** conformément au plan au 1/ 10 000e annexé au présent arrêté.

ARTICLE 2 - **LE DEPARTEMENT DE LA GIRONDE** est autorisé à acquérir, soit à l'amiable, soit par voie d'expropriation, dans un délai de cinq ans à compter de la publication du présent arrêté, les immeubles nécessaires à la réalisation de l'opération envisagée telle qu'elle résulte du plan ci-annexé.

ARTICLE 3 - La déclaration d'utilité publique des travaux visés à l'article 1er emporte approbation des nouvelles dispositions du Plan d'Occupation des Sols valant Plans Locaux d'Urbanisme de la Communauté Urbaine de Bordeaux et des communes de LUDON-MEDOC et de MACAU, conformément aux documents suivants joints en annexe.

- plan de zonage et réservations au 1/5 000e
- liste des emplacements réservés et des opérations.

ARTICLE 4 - Conformément à l'article R 123-24 du code de l'urbanisme le dossier est consultable à la Préfecture de la Gironde (Direction Départementale de l'Équipement - Service Urbanisme Aménagement et Développement Local - B.P. 90 - 33090 BORDEAUX Cédex).

ARTICLE 5 - Le présent arrêté sera publié au recueil des actes administratifs de la Préfecture de la Gironde et affiché pendant un mois dans les mairies de BLANQUEFORT, de PAREMPUYRE, de LUDON-MEDOC et de MACAU. Mention de cet affichage sera insérée en caractères apparents dans un journal diffusé dans le département.

ARTICLE 6 : - M. le Secrétaire Général de la Préfecture de la Gironde,
M. le Sous-Préfet de LEPARRE-MEDOC,
M. le Président du Conseil Général de la Gironde,
M. le Maire de BLANQUEFORT,
M. le Maire de PAREMPUYRE,
M. le Maire de LUDON-MEDOC,
M. le Maire de MACAU,
M. le Directeur Départemental de l'Équipement de la Gironde,

sont chargés en ce qui le concerne de l'exécution du présent arrêté.

Fait à Bordeaux, le 6 FEV. 2006

Le Préfet,

~~Pour le Préfet
Le Secrétaire Général~~

François PENY

Pour ampliation
Le Chef de Section Principal des T.P.E.
Chef de Bureau



D. DECOMBE

ANNEE DE MAJ	2019	DEF DIR	33 0	COM	312 PAREMPEUYRE	TRES	087	RELEVÉ DE PROPRIÉTÉ	NUMERO COMMUNAL	+00002													
Propriétaire PAR MME LAWTON MARIE FRANCOISE 13 ALL DE BORDES 33290 PAREMPEUYRE FBGGNP COMMISSION SYNDICALE DES MARAIS FLAMANDS																							
PROPRIÉTÉS BÂTIES																							
DESIGNATION DES PROPRIÉTÉS			IDENTIFICATION DU LOCAL				EVALUATION DU LOCAL																
AN SEC	N° PLAN	C	N° PART	ADRESSE	CODE RIVOLI	BAT	ENT	NIV	N° PORTE	N° INVAR	S	M	AF	NAT LOC	CAT	RC COM IMPOSABLE	COLL EXO	NAT AN	AN AN	FRACTION RC EXO	% EXO	TX COEF	RC TEOM
REV IMPOSABLE COM 0 EUR											R EXO 0 EUR												
COM R IMP											DEP R IMP 0 EUR												

DESIGNATION DES PROPRIÉTÉS													EVALUATION										LIVRE FONCIER	
AN	SECTION	N° PLAN	N° VOIRIE	ADRESSE	CODE RIVOLI	N° PARC PRIM	PP/DP	S TAR	SUF	GR/SS GR	CL	NAT CULT	CONTEANCE HA A CA	REVENU CADASTRAL	COLL EXO	NAT AN	AN AN	FRACTION RC EXO	% EXO	TC	LIVRE FONCIER			
71	AC	16		LE CHARBONIER	B034		1312A			E 01	01	CANAL	3753	4,74	C	TA		0,95	20		Feuillet			
71	AC	19		LE CHARBONIER	B034		1312A			E 01	01	CANAL	2602	3,29	C	TA		0,66	20					
71	AC	29		ILE D ARES	B055		1312A			E 01	01	CANAL	2535	3,2	C	TA		0,66	20					
71	AC	34		BRAMEPAN	B022		1312A			E 01	01	CANAL	3587	4,52	C	TA		0,9	20					
71	AC	35		BOIS GRAND	B017		1312A			E 01	01	CANAL	1535	1,95	C	TA		0,39	20					
71	AD	8		GUINEY	B052		1312A			E 01	01	CANAL	6921	8,72	C	TA		1,74	20					
71	AD	12		LE FLAMAND	B042		1312A			E 01	01	CANAL	1753	2,21	C	TA		0,44	20					
71	AE	9		PALUS DES COURREGES	B078		1312A			E 01	01	CANAL	1195	1,5	C	TA		2,21	100					

Source : Direction Générale des Finances Publiques page : 1

ANNEE DE MAJ		DEP DIR	COM	RELEVÉ DE PROPRIÉTÉ		NUMERO COMMUNAL											
2019		33 0	COM 1312 PAREMPUYRE	TRES	087	+00002											
Propriétaire PARMIE LAWTON MARIE FRANCOISE 13 ALL DE BORDES 33290 PAREMPUYRE PBGGNP COMMISSION SYNDICALE DES MARAIS FLAMANDS																	
DESIGNATION DES PROPRIÉTÉS				EVALUATION				LIVRE FONCIER									
AN	SECTION	N° PLAN VOIRIE	N° ADRESSE	CODE RIVOLI	N° PARCF/PP PRIM	S TAR	SUF	GR/SS GR	CL	NAT CULT	CONTENANCE HA A CA	REVENU CADASTRAL	COLL EXO RET	NAT AN EXO RET	FRACTION RC EXO	% EXO	TC
71	AE	30	BORDES	B018		1312A		E	01	CANAL	36 64	4,63	GC TA	TA	0,3	20	
71	AB	21	LE CLERC	B037	0016	1312A		L	02	MARAI	38 00	2,3	GC TA	TA	0,46	20	
71	AK	67	PALUS DE VALLIER	B077		1312A		E	01	CANAL	22 84	2,89	GC TA	TA	2,3	100	
71	AL	49	CADILLAC	B024		1312A		E	01	CANAL	20 91	2,64	GC TA	TA	0,53	20	
71	AW	9	FRANCE OUEST	B047		1312A		E	01	CANAL	19 53	2,46	GC TA	TA	2,64	100	
71	AW	21	FRANCE OUEST	B047		1312A		E	01	CANAL	15 14	1,9	GC TA	TA	0,49	20	
71	AW	24	FRANCE EST	B046		1312A		E	01	CANAL	12 14	1,52	GC TA	TA	0,38	20	
71	AW	30	OLIVES	B073		1312A		E	01	CANAL	58 93	7,43	GC TA	TA	0,38	20	
71	AX	6	FRANCE EST	B046		1312A		E	01	CANAL	7 79	0,98	GC TA	TA	1,9	100	
71	AX	9	HAUT DE NOYS	B054		1312A		E	01	CANAL	14 05	1,77	GC TA	TA	0,3	20	
71	AX	12	HAUT DE NOYS	B054		1312A		E	01	CANAL	23 18	2,93	GC TA	TA	1,52	100	

Source : Direction Générale des Finances Publiques page : 2

ANNEE DE MAJ 2019		DEP DIR 33 0	COM 312 PAREMPUYRE	TRES 087	RELEVÉ DE PROPRIÉTÉ		NUMERO COMMUNAL +00002												
Propriétaire PAR MME LAWTON MARIE FRANCOISE 13 ALL DE BORDES 33290 PAREMPUYRE PBGPNP COMMISSION SYNDICALE DES MARAIS FLAMANDS 33290 PAREMPUYRE																			
DESIGNATION DES PROPRIÉTÉS					EVALUATION					LIVRE FONCIER									
AN	SECTION	N° PLAN VOIRIE	N°	ADRESSE	CODE RIVOLI	N° PARC FF/DP FRIM	S TAR	SUF	GR/SS GR	CL	NAT CULT	CONTENANCE HA A CA	REVENU CADASTRAL	COLL EXO RET	NAT AN EXO RET	FRACTION RC EXO	% EXO	TC	Feuille
71	AX	16		BORDES	B018		1312A		E	01	CANAL	31 41	3 96	TS TA	TA	2,93	100		
71	AX	20		BORDES	B018		1312A		E	01	CANAL	16 67	2 1	GC TA	TA	0,79	20		
71	AY	9		BOUTEAU	B021		1312A		E	01	CANAL	14 83	1 88	TS TA	TA	0,42	20		
71	AY	19		LE BLANC	B012		1312A		E	01	CANAL	17 67	2 24	GC TA	TA	0,38	20		
71	AY	31		ALLENET	B001		1312A		E	01	CANAL	33 13	4 18	TS TA	TA	2,24	100		
71	AY	33		ALLENET	B001		1312A		E	01	CANAL	16 85	2 13	GC TA	TA	0,84	20		
71	AY	37		ALLENET	B001		1312A		E	01	CANAL	13 29	1 68	TS TA	TA	2,13	100		
71	AY	65		ALLENET	B001	0030	1312A		L	01	PACAG	14 61	2 21	GC TA	TA	0,44	20		
71	AZ	50		BELLEVUE	B009		1312A		E	01	CANAL	47 74	6 02	TS TA	TA	2,21	100		
71	AZ	52		BELLEVUE	B009		1312A		T	02		24 95	9 44	GC TA	TA	1,2	20		
71	AZ	54		BELLEVUE	B009		1312A		E	01	CANAL	23 04	2 91	TS TA	TA	6,02	100		
														GC TA	TA	1,89	20		
														GC TA	TA	1,89	20		
														GC TA	TA	9,44	100		
														GC TA	TA	0,58	20		
														GC TA	TA	0,58	20		
														TS TA	TA	2,91	100		

Source : Direction Générale des Finances Publiques page : 3

ANNEE DE MAJ 2019	DEF DIR 33 0	COM 312 PAREMPUYRE	TRES 087	RELEVÉ DE PROPRIÉTÉ	NUMERO COMMUNAL +00002																		
Propriétaire PAR MME LAWTON MARIE FRANCOISE 13 ALL. DE BORDES 33290 PAREMPUYRE																							
FBGGNP COMMISSION SYNDICALE DES MARAIS FLAMANDS																							
PROPRIÉTÉS NON BÂTIES																							
DESIGNATION DES PROPRIÉTÉS			EVALUATION																				
AN SECTION	N° PLAN	N° VOIRIE	ADRESSE	CODE RIVOLI	N°PARC PRIM	FP/DP	S TAR	SUF GR	GR/SS GR	CL	NAT CULT	CONTENANCE CA	HA A	REVENU CADASTRAL	COLL EXO	NAT EXO	AN RET	FRACTION RC EXO	% EXO	TC	LIVRE FONCIER		
																						Feuille	
			REV IMPOSABLE	100 EUR	COM																		
HA A CA	7 62 15																						
CONT																							
				REXO	20 EUR					R EXO	100 EUR					TAXE AD	R IMP	0 EUR	MAJ TC	0 EUR			

Source : Direction Générale des Finances Publiques page : 4

20700 AS MARAIS PAREMPUYRE

Balance Réglementaire des comptes du grand Livre

arrêtée à la date du 16/12/2019

Numéro de compte	Libellé du compte	Balance d'entrée		Opérations non budgétaires		Opérations budgétaires		Total		Soldes	
		Débit	Crédit	Débit	Crédit	Débit	Crédit	Débit	Crédit	Débit	Crédit
1021	Dotation		131 584,10							131 584,10	131 584,10
	Sous-total compte 102 :		131 584,10							131 584,10	131 584,10
1068	Excédent de fonctionnement capitalisés		35 917,81							35 917,81	35 917,81
	Sous-total compte 106 :		35 917,81							35 917,81	35 917,81
	Sous-total compte 10 :		167 501,91							167 501,91	167 501,91
110	Report à nouveau solde créditeur		3 125,87							3 125,87	3 125,87
	Sous-total compte 110 :		3 125,87							3 125,87	3 125,87
	Sous-total compte 11 :		3 125,87							3 125,87	3 125,87
	Total classe 1 :		170 627,78							170 627,78	170 627,78

20700 AS MARAIS PAREMPUYRE

Balance Réglementaire des comptes du grand Livre

arrêtée à la date du 16/12/2019

Numéro de compte	Libellé du compte	Balance d'entrée		Opérations non budgétaires		Opérations budgétaires		Total		Soldes	
		Débit	Crédit	Débit	Crédit	Débit	Crédit	Débit	Crédit	Débit	Crédit
21532	Réseaux assainissement	167 276,91						167 276,91		167 276,91	
	Sous-total compte 215 :	167 276,91						167 276,91		167 276,91	
	Sous-total compte 21 :	167 276,91						167 276,91		167 276,91	
	Total classe 2 :	167 276,91						167 276,91		167 276,91	
515	Compte au trésor	3 350,87						3 350,87		3 350,87	
	Sous-total compte 515 :	3 350,87						3 350,87		3 350,87	
	Sous-total compte 51 :	3 350,87						3 350,87		3 350,87	
	Total classe 5 :	3 350,87						3 350,87		3 350,87	
	Total Général	170 627,78						170 627,78		170 627,78	
			170 627,78					170 627,78		170 627,78	

DIRECTION GÉNÉRALE DES FINANCES PUBLIQUES
DIRECTION RÉGIONALE DES FINANCES PUBLIQUES DE
NOUVELLE-AQUITAINE ET DU DÉPARTEMENT DE LA GIRONDE
DIRECTION DE LA GESTION PUBLIQUE
PÔLE D'ÉVALUATION DOMANIALE
24 rue François de Sourdis
33000 BORDEAUX
Bailf : drfip33.pole-evaluation@dgfip.finances.gouv.fr
Téléphone secrétariat : 05 56 00 13 55

BORDEAUX, le 17 juin 2020

POUR NOUS JOINDRE :

Affaire suivie par : Anne-Claire HEITZLER
Téléphone : 05.56.90 50 46
Responsable du service : Laurent KOHLER
Téléphone : 05.56.00.13.63
Adjoint du service : Bruno BENEDETTO
Téléphone : 05.56.00.13.60

Nos réf : 2020-33312V1158

Vos réf. : Votre demande du 10/06/2020

Vous avez bien voulu demander l'avis du Service des Domaines sur la valeur des parcelles suivantes :

1. appartenant à l'Association Syndicale Autorisée des marais de Parempuyre
2. situé à lieu dit Alienet et lieu dit Le clerc à PAREMPUYRE
3. cadastré section AY n° 65, d'une contenance de 1 461 m² et section AH n°21, d'une contenance de 3 800 m² ;
4. consistant en des parcelles de pacage et de marais.

Je vous informe que compte tenu des caractéristiques du bien et de l'état actuel du marché immobilier, sa valeur peut être estimée à 877 € pour la parcelle AY n°65 et à 1 140 € pour la parcelle AH n°21, **soit une valeur totale de 2 017 €.**

Cette valeur s'entend pour un bien estimé libre.

L'évaluation contenue dans le présent avis correspond à la valeur vénale actuelle. Une nouvelle consultation du Pôle d'Évaluation Domaniale serait nécessaire si l'opération n'était pas réalisée dans le délai d'un an ou si les règles d'urbanisme, notamment celles de constructibilité, ou les conditions du projet étaient appelées à changer.

Pour la Directrice Régionale des Finances publiques
de Nouvelle-Aquitaine et du département de la Gironde
par délégation,



Anne-Claire HEITZLER
Inspectrice des Finances publiques

SOUS-PREFECTURE DE LANGON

33-2020-07-21-004

ARBIS-Arrête homologation circuit moto cross

ARBIS-Circuit moto cross



Arrêté du 21 juillet 2020

**n°5-2020 portant homologation du circuit
de moto cross situé lieux-dits "le mayne et le roc" à Porte de Benaugue**

Le sous préfet de l'arrondissement de Langon

- VU** le code du sport notamment le chapitre 1^{er} du titre III du livre III ;
- VU** le code du sport notamment le chapitre II du titre II du livre III ;
- VU** les règles techniques et de sécurité de la fédération française de motocyclisme et leurs annexes ;
- VU** le décret n° 2010-365 du 9 avril 2010 relatif à l'évaluation des incidences Natura 2000 ;
- VU** le décret n° 2011-269 du 15 mars 2011 pris pour l'application de l'article L. 362-3 du code de l'environnement et relatif aux épreuves et compétitions de sports motorisés sur les voies non ouvertes à la circulation publique ;
- VU** l'arrêté préfectoral du 30 mai 1984 relatif aux installations sanitaires lors de manifestations ;
- VU** la demande présentée le 27 février 2020, par M. le président de l'association moto club de la vallée du Roc, afin d'obtenir le renouvellement de l'homologation du circuit de moto cross, situé à Porte-de-Benaugue - quartier Arbis, lieux-dits "le mayne et le roc" ;
- VU** l'ordonnance 2020-306 du 25 mars 2020 modifiée relative à la prorogation des délais échus pendant la période d'urgence sanitaire et à l'adaptation des procédures pendant cette période ;
- VU** l'ordonnance n° 2020-560 du 13 mai 2020 fixant les délais applicables à diverses procédures pendant la période d'urgence sanitaire ;
- VU** l'attestation de mise en conformité du site de pratique du 24 février 2020 établie par la fédération française de motocyclisme ;
- VU** l'avis favorable de la commission départementale de sécurité routière réunie sur les lieux le 17 juillet 2020 ;
- VU** l'arrêté préfectoral en date du 30 janvier 2020 donnant délégation de signature à Mme.Catherine BEAUPIED-QUEYRAUD, secrétaire générale de la sous-préfecture de Langon

ARRÊTE

Article premier : le circuit de motocross exploité par le moto club de la vallée du Roc, situé lieux-dits « le mayne et le roc » à Porte-de-Benaugue d'une longueur de 1606m et d'une largeur minimum de 6m est homologué pour une période de quatre ans, sous le n° 5/2020.

Article 2 : M. le président du moto club de la vallée du Roc devra veiller au bon état d'entretien de ses infrastructures.

Article 3 : l'utilisation du circuit, réservé aux motocycles, side et quads, lors de compétitions et des entraînements, s'effectuera dans le strict respect des dispositions du présent arrêté et des règles techniques et de sécurité édictées par la fédération française de motocyclisme.

Article 4 : dans le cadre des manifestations sportives autorisées, les prescriptions de sécurité suivantes devront être respectées :

L'accès du public se fera en sens unique par la VC8 (entrée) et par la VC7 (sortie).

Les véhicules du public seront stationnés sur les parkings prévus sur les parcelles n° 453, 454 et 678 mises à disposition de la mairie dans le cadre d'une convention.

Des places de parking seront réservées aux personnes à mobilité réduite et seront signalées.

Les itinéraires et voies réservées aux véhicules de secours doivent être maintenus libres d'accès en permanence.

L'accès des secours s'effectuera depuis la RD 139 :

par la VC n° 7 qui sera maintenue libre de toute circulation et de tout stationnement,

puis par la VC n° 8 qui sera interdite au stationnement.

Des arrêtés municipaux réglementant la circulation et le stationnement sur les voies concernées devront être pris par M. le Maire.

Une aire d'atterrissage sera réservée à l'hélicoptère, sur la base d'ULM d'Arbis, située en partie sur la parcelle n° 453 en bordure de la VC N° 7.

La défense extérieure doit être assurée par des moyens internes.

Une ligne téléphonique fixe est disponible sur le site, le numéro est le : 05.56.47.08.29.

En cas d'accident l'évacuation des blessés s'effectuera en liaison avec le 18 ou 15.

Article 5 : le déroulement sur cette piste de toute épreuve comportant la présence de spectateurs est soumis à déclaration du sous-préfet de Langon. À cette fin, les dossiers seront déposés au minimum deux mois avant la date des épreuves.

Article 6 : conformément au code du sport et notamment l'article R. 322-6, l'exploitant d'un établissement dans lequel sont pratiquées des activités physiques ou sportives, est tenu d'informer le préfet de tout accident grave survenu dans l'établissement.

Article 7 : tout utilisateur ou organisateur d'activité sur cette piste devra être titulaire d'une police d'assurance souscrite dans les conditions définies par le code du sport.

Article 8 : l'homologation est accordée pour le circuit tel qu'il est présenté sur le plan annexé. Toute modification de sa configuration devra être soumise à l'examen de la commission départementale de la sécurité routière, deux mois avant la date prévue pour la première manifestation. La demande en vue du renouvellement de la présente homologation devra être également déposée deux mois avant son expiration.

Article 9 : en raison de la situation sanitaire actuelle et en application du décret n° 2020-860 du 10 juillet 2020 prescrivant les mesures générales nécessaires pour faire face à l'épidémie de covid-19, l'exploitant doit mettre en place des dispositifs de nature à permettre le respect et le contrôle des dispositions relatives aux mesures d'hygiène et de distanciation physique.

Article 10 : M. le maire de Porte-de-Benauges

Mme la commandante du groupement de gendarmerie départemental de la Gironde

M. le président du conseil départemental de la Gironde, direction des infrastructures

M. le directeur départemental des services d'incendie et de secours de la Gironde

Mme la directrice départementale déléguée de la cohésion sociale de la Gironde

M. le président du moto club de la vallée du roc

M. le président de la ligue motocycliste Nouvelle Aquitaine

sont chargés chacun en ce qui le concerne, de l'exécution du présent arrêté.

Langon, le 21 juillet 2020

Pour le sous-préfet,
La secrétaire générale,



Catherine BEAUPIED-QUEYRAUD

Dans les deux mois à compter de la notification de la présente décision, les recours suivants peuvent être introduits :

- un recours gracieux, adressé à Mme la préfète de la région Nouvelle Aquitaine, préfète de la Gironde, Esplanade Charles de Gaulle, 33077 Bordeaux Cedex ;


- un recours hiérarchique adressé au ministre ; par exemple M. le ministre de l'Intérieur, de l'Outre Mer et des collectivités territoriales ;

- un recours contentieux, adressé au tribunal administratif de Bordeaux (9, rue Tastet – B. P. 947 – 33063 Bordeaux Cedex).

Ce recours juridictionnel doit être déposé au plus tard avant l'expiration du 2ème mois suivant la date de notification de la décision contestée (ou bien du 2ème mois suivant la date du rejet de votre recours gracieux ou hiérarchique)."



Le 24/02/2020



Moto club de la vallée du roc
33760 ARBIS

- Sens du circuit
- Entrée pilotes
- Sortie pilotes
- Obstacles
- Accès piste secours
- Zone public
- Commissaires de piste
- Poste secours principal
- Poste secours secondaire
- Hélicoptère